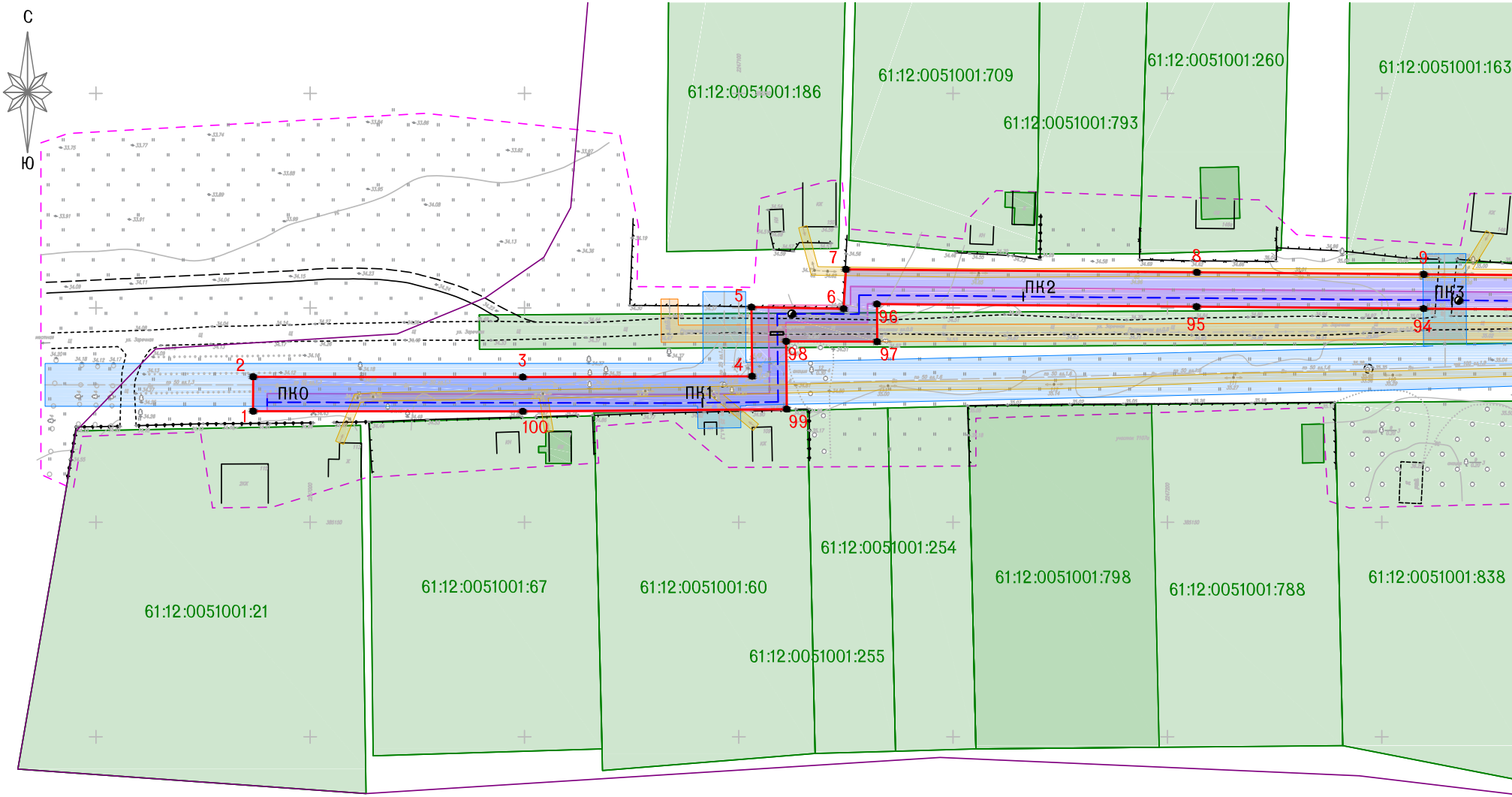
С
Ю
61:12:0051001:186
61:12:0051001:709
61:12:0051001:793
61:12:0051001:260
61:12:0051001:163
61:12:0051001:21
61:12:0051001:67
61:12:0051001:60
61:12:0051001:254
61:12:0051001:255
61:12:0051001:798
61:12:0051001:788
61:12:0051001:838
ПК0
ПК1
ПК2
ПК3
1
2
3
4
5
6
7
8
9
94
95
96
97
98
99
100

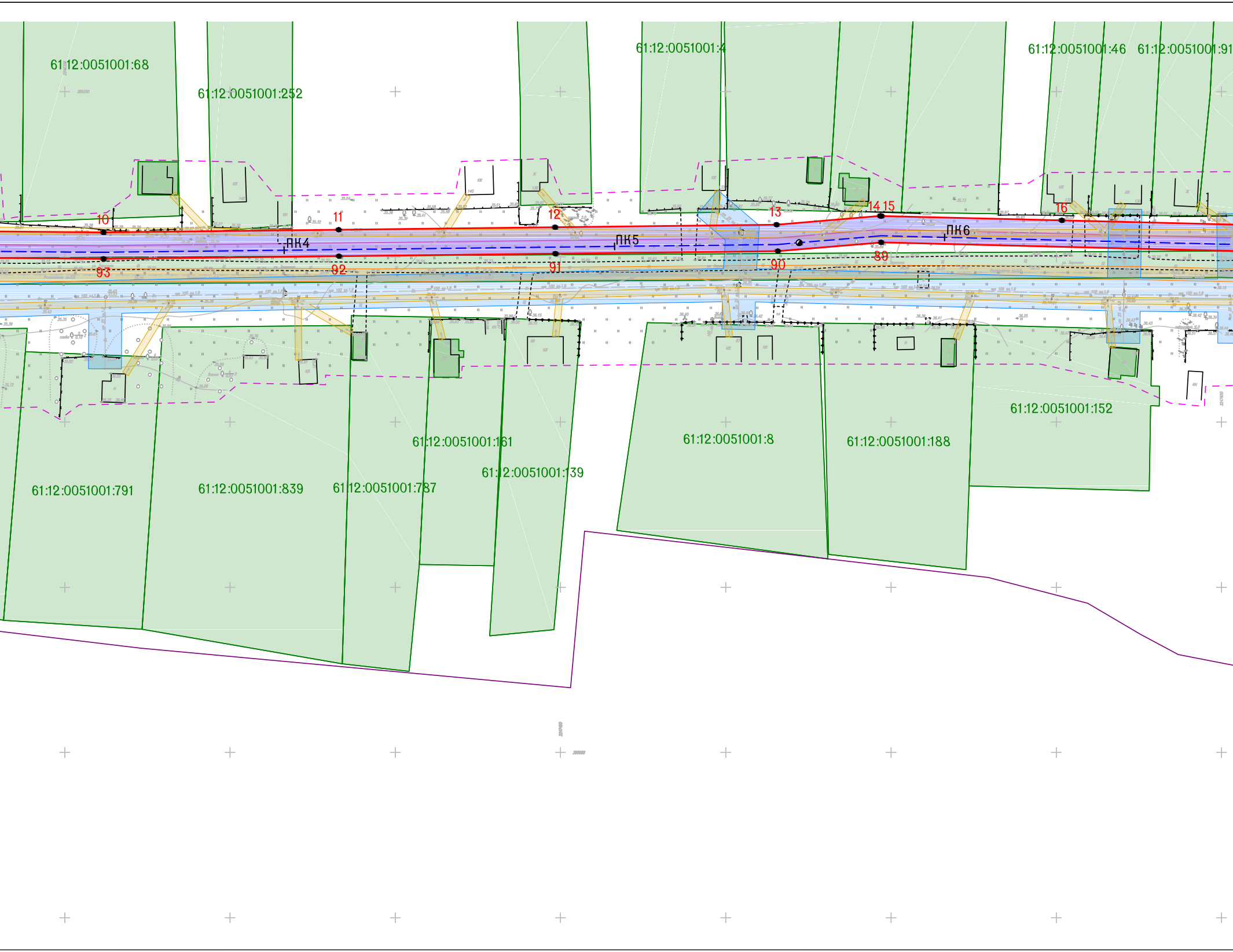
61:12:0051001:68
61:12:0051001:252
61:12:0051001:4
61:12:0051001:46
61:12:0051001:91
10
11
12
13
14
15
16
ПК4
ПК5
ПК6
93
92
91
90
89
61:12:0051001:152
61:12:0051001:161
61:12:0051001:8
61:12:0051001:188
61:12:0051001:139
61:12:0051001:791
61:12:0051001:839
61:12:0051001:787

Схема планировки территории

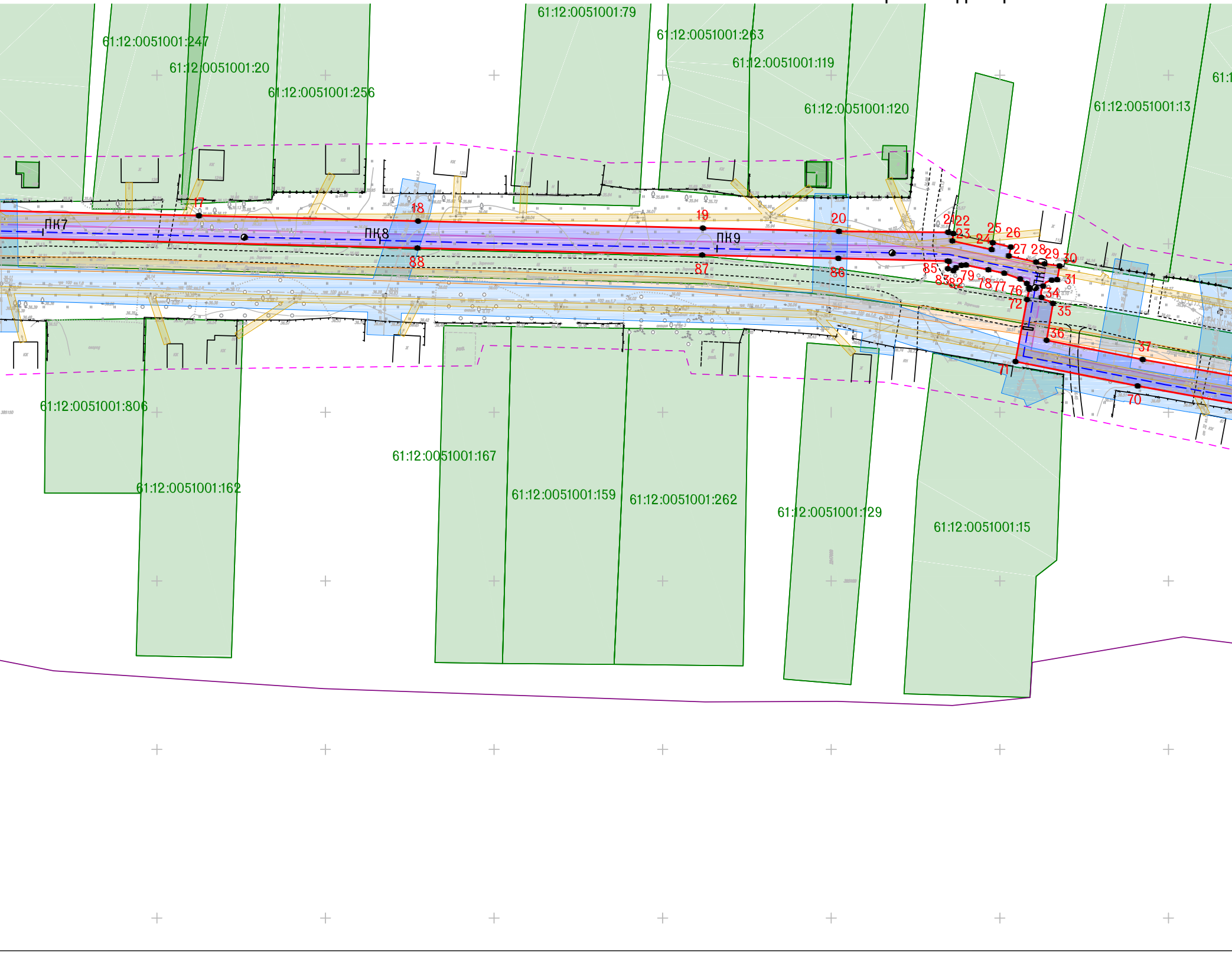
61:12:0051001:247
61:12:0051001:20
61:12:0051001:256
61:12:0051001:79
61:12:0051001:263
61:12:0051001:119
61:12:0051001:120
61:12:0051001:13
61:1
61:12:0051001:806
61:12:0051001:167
61:12:0051001:162
61:12:0051001:159
61:12:0051001:262
61:12:0051001:129
61:12:0051001:15
ПК7
ПК8
ПК9
17
18
19
20
21
22
23
24
25
26
27
28
29
30
31
34
35
36
37
70
71
72
76
77
78
79
82
83
85
86
87
88

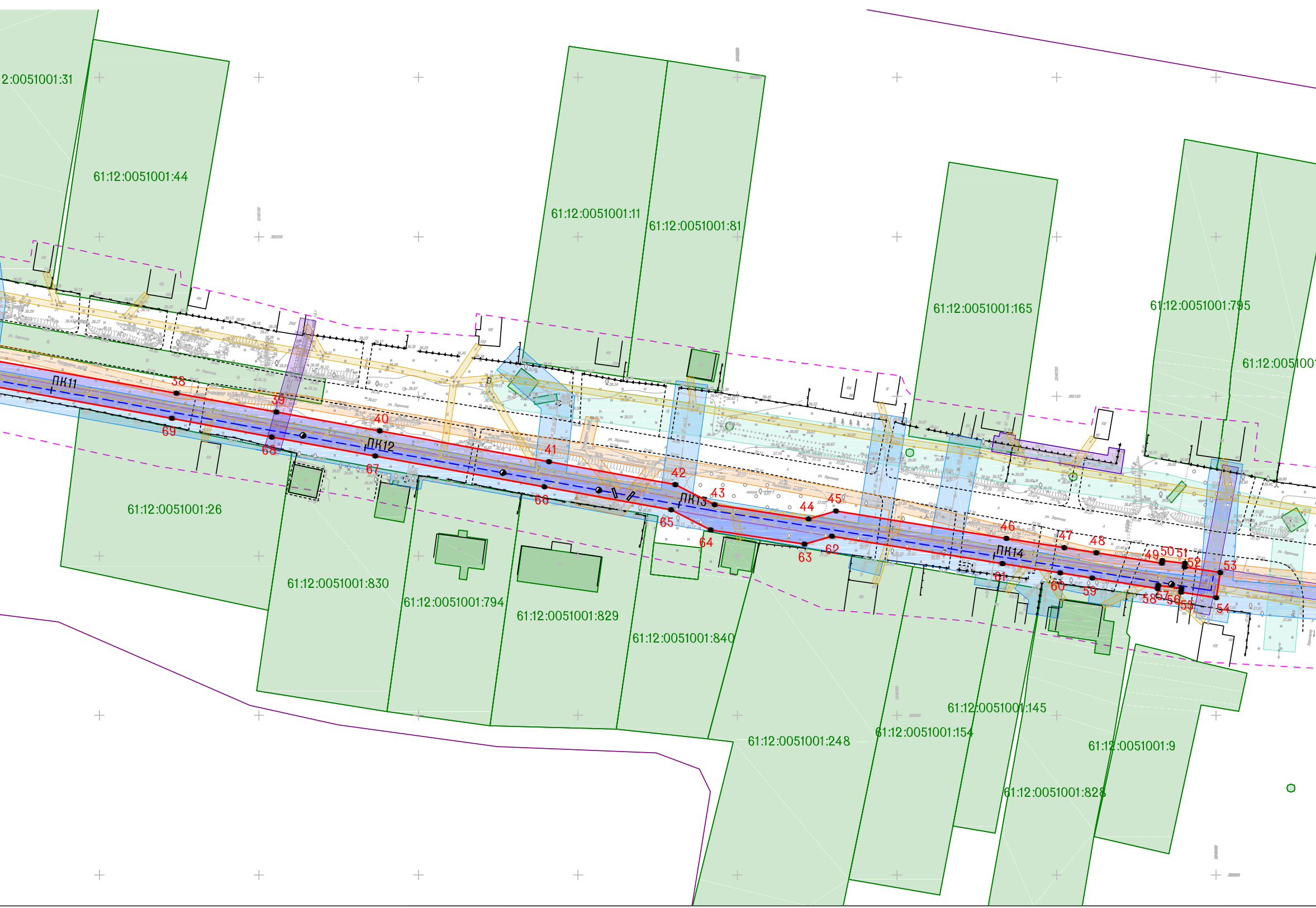
2:0051001:31
61:12:0051001:44
61:12:0051001:11
61:12:0051001:81
61:12:0051001:165
61:12:0051001:795
61:12:005100
61:12:0051001:26
61:12:0051001:830
61:12:0051001:794
61:12:0051001:829
61:12:0051001:840
61:12:0051001:248
61:12:0051001:154
61:12:0051001:145
61:12:0051001:9
61:12:0051001:828
ПК11
ПК12
ПК13
ПК14
38
39
40
41
42
43
44
45
46
47
48
49
50
51
52
53
54
55
56
57
58
59
60
61
62
63
64
65
66
67
68
69

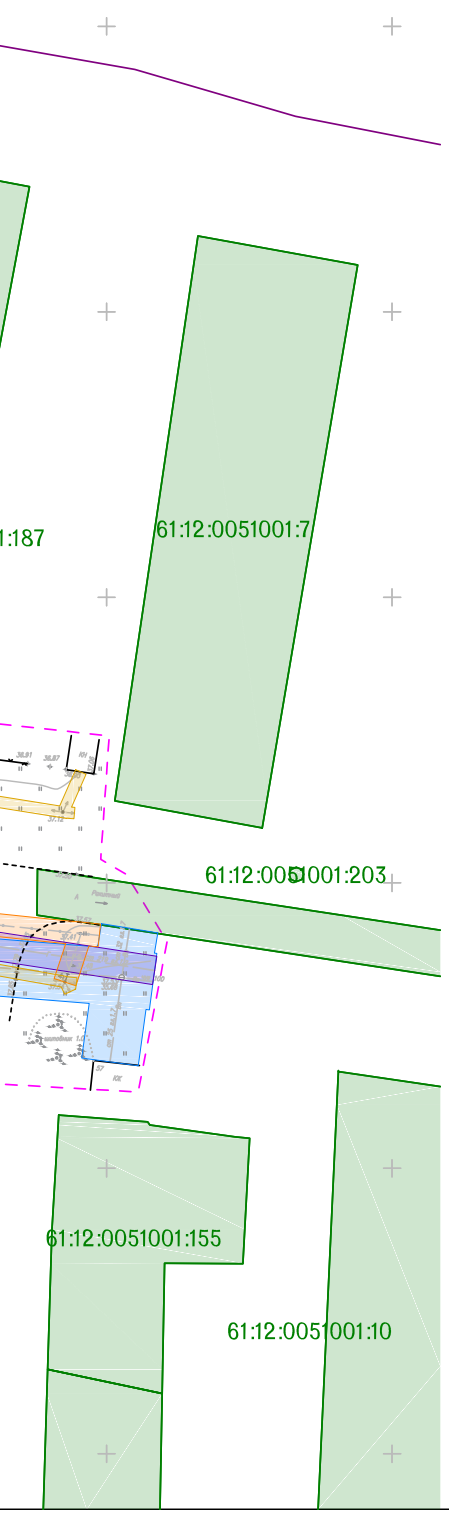
1:187
61:12:0051001:7
61:12:0051001:203
61:12:0051001:155
61:12:0051001:10

Каталог координат поворотных точек красной линии

№	X, м	Y, м	№	X, м	Y, м
1	385 175,921	2 246 986,675	51	385 097,654	2 248 390,280
2	385 183,921	2 246 986,692	52	385 096,542	2 248 390,157
3	385 183,873	2 247 049,618	53	385 094,785	2 248 401,328
4	385 184,048	2 247 103,111	54	385 086,882	2 248 400,083
5	385 200,171	2 247 102,965	55	385 088,631	2 248 389,028
6	385 199,785	2 247 124,471	56	385 089,834	2 248 389,154
7	385 208,983	2 247 124,992	57	385 090,721	2 248 381,858
8	385 208,278	2 247 206,879	58	385 089,777	2 248 381,693
9	385 207,818	2 247 259,835	59	385 093,070	2 248 361,215
10	385 207,391	2 247 311,730	60	385 094,682	2 248 351,158
11	385 208,207	2 247 382,885	61	385 097,584	2 248 333,049
12	385 208,959	2 247 448,387	62	385 106,157	2 248 279,615
13	385 209,728	2 247 515,393	63	385 103,670	2 248 271,028
14	385 212,383	2 247 546,780	64	385 108,147	2 248 241,579
15	385 212,375	2 247 547,107	65	385 114,451	2 248 229,226
16	385 211,036	2 247 601,691	66	385 121,638	2 248 189,491
17	385 208,320	2 247 712,470	67	385 131,306	2 248 136,451
18	385 206,726	2 247 777,471	68	385 137,241	2 248 104,016
19	385 204,654	2 247 861,939	69	385 143,112	2 248 072,707
20	385 203,665	2 247 902,295	70	385 157,813	2 247 990,867
21	385 203,390	2 247 934,670	71	385 165,075	2 247 954,631
22	385 203,033	2 247 936,203	72	385 183,439	2 247 958,068
23	385 200,840	2 247 935,900	73	385 186,488	2 247 958,720
24	385 198,270	2 247 947,570	74	385 187,046	2 247 958,697
25	385 200,318	2 247 947,860	75	385 188,211	2 247 958,012
26	385 199,030	2 247 953,271	76	385 189,542	2 247 956,041
27	385 196,410	2 247 952,670	77	385 191,266	2 247 951,281
28	385 194,550	2 247 960,760	78	385 192,279	2 247 946,583
29	385 194,020	2 247 963,260	79	385 193,697	2 247 939,990
30	385 193,414	2 247 967,714	80	385 193,629	2 247 938,615
31	385 189,336	2 247 967,007	81	385 192,892	2 247 937,009
32	385 189,210	2 247 965,390	82	385 192,023	2 247 936,240
33	385 187,457	2 247 962,843	83	385 192,587	2 247 934,587
34	385 184,078	2 247 962,345	84	385 194,798	2 247 934,892
35	385 182,287	2 247 965,766	85	385 194,871	2 247 934,555
36	385 171,385	2 247 963,857	86	385 195,667	2 247 902,099
37	385 165,673	2 247 992,361	87	385 196,657	2 247 861,743
38	385 150,980	2 248 074,151	88	385 198,728	2 247 777,275
39	385 145,107	2 248 105,473	89	385 204,375	2 247 547,020
40	385 139,176	2 248 137,888	90	385 201,732	2 247 515,777
41	385 129,509	2 248 190,918	91	385 200,960	2 247 448,479
42	385 122,350	2 248 230,493	92	385 200,208	2 247 382,977
43	385 116,046	2 248 242,846	93	385 199,390	2 247 311,743
44	385 111,569	2 248 272,296	94	385 199,818	2 247 259,767
45	385 114,056	2 248 280,882	95	385 200,278	2 247 206,809
46	385 105,483	2 248 334,315	96	385 200,888	2 247 132,228
47	385 102,581	2 248 352,424	97	385 192,103	2 247 132,293
48	385 100,970	2 248 362,481	98	385 192,200	2 247 111,056
49	385 097,681	2 248 382,999	99	385 176,392	2 247 111,192
50	385 098,534	2 248 383,160	100	385 175,873	2 247 049,623

Условные обозначения:

- 🟥 - красная линия (граница временного отвода на период строительства);
- —·— - ось проектируемого подземного газопровода;
- 🟦 - временный отвод на период строительства газопровода;
- - поворотная точка красной линии;
- ▨ - охранная зона проектируемого газопровода;
- — - граница земельного участка;
- — - граница кварталов;
- —·— - граница использования территории на период подготовки проекта планировки;
- 🟨 - охранная зона ЛЭП 0,4 кВ;
- 🟩 - охранная зона ЛЭП 10 кВ;
- 🟦 - охранная зона водопровода;
- 🟪 - охранная зона газапровода;
- 🟧 - охранная зона кабеля связи;

Разрез 1-1
Прокладка газопровода через
а/д методом ННБ

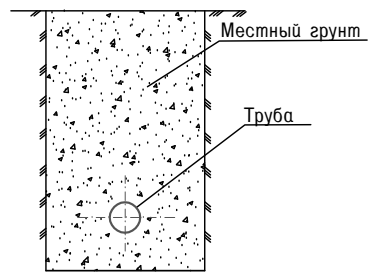
Местный грунт
Труба

Примечание:

1. Топосъемка выполнена 2017 г. ООО "Геоматик"
2. Все охранные зоны и санитарно-защитные полосы нанесены в соответствии с действующими нормативными документами.
3. Чертеж выполнен в системе координат МСК-61 и в Балтийской системе высот.

						ООО "КАСКАД" Св-во СРО 0072.02 - 2010 от 19.09.2011г.			
Изм.	Кол.уч	Лист	№док.	Подпись	Дата	Внутрипоселковый разводящий газопровод в х.Ракитный Зерноградского района Ростовской области.			
Директор		Логуа А.А.				Проект планировки территории	Стадия	Лист	Листов
Разработал		Аракелян В.Р.					П	1	2
						Схема планировки территории М 1:1000	ООО "КАСКАД"		