

ОПИСАНИЕ МЕСТОПОЛОЖЕНИЯ ГРАНИЦ

Зона публичного сервитута для размещения объекта ВЛ 10кВ №114 ПС ЗР-1 и 15 КТП
(наименование объекта землеустройства)

Сведения об объекте

№ п/п	Характеристики объекта	Описание характеристик
1	2	3
1.	Местоположение объекта	Ростовская обл., р-н зерноградский
2.	Площадь объекта ± величина погрешности определения площади ($P \pm \Delta P$)	77430 ± 66 м ²
3.	Иные характеристики объекта	<p>Пункты 8.9 Правил установления охранных зон объектов электросетевого хозяйства и особых условий использования земельных участков, расположенных в границах таких зон, утверждённых постановлением Правительства РФ от 24 февраля 2009 г. № 160 (в редакции от 17 мая 2016 г.)</p> <p>В охранных зонах запрещается осуществлять любые действия, которые могут нарушить безопасную работу объектов электросетевого хозяйства, в том числе привести к их повреждению или уничтожению, и (или) повлечь причинение вреда жизни, здоровью граждан и имуществу физических или юридических лиц, а также повлечь нанесение экологического ущерба и возникновение пожаров, в том числе:</p> <p>а) набрасывать на провода и опоры воздушных линий электропередачи посторонние предметы, а также подниматься на опоры воздушных линий электропередачи;</p> <p>б) размещать любые объекты и предметы (материалы) в пределах созданных в соответствии с требованиями нормативно-технических документов проходов и подъездов для доступа к объектам электросетевого хозяйства, а также проводить любые работы и возводить сооружения, которые могут препятствовать доступу к объектам электросетевого хозяйства, без создания необходимых для такого доступа проходов и подъездов;</p> <p>в) находиться в пределах огороженной территории и помещениях распределительных устройств и подстанций, открывать двери и люки распределительных устройств и подстанций, производить переключения и подключения в электрических сетях (указанное требование не распространяется на работников, занятых выполнением разрешенных в установленном порядке работ), разводить огонь в пределах охранных зон вводных и распределительных устройств, подстанций, воздушных линий электропередачи, а также в охранных зонах кабельных линий электропередачи;</p> <p>г) размещать свалки;</p> <p>д) производить работы ударными механизмами, сбрасывать тяжести массой свыше 5 тонн, производить</p>

		<p>сброс и слив едких и коррозионных веществ и горюче-смазочных материалов (в охранных зонах подземных кабельных линий электропередачи).</p> <p>В охранных зонах, установленных для объектов электросетевого хозяйства напряжением свыше 1000 вольт, помимо действий, предусмотренных пунктом 8 настоящих Правил, запрещается:</p> <ul style="list-style-type: none">а) складировать или размещать хранилища любых, в том числе горюче-смазочных. материалов;б) размещать детские и спортивные площадки, Стадионы, рынки, торговые точки, полевые станы, загоны для скота, гаражи и стоянки всех видов машин и механизмов, проводить любые мероприятия, связанные с большим скоплением людей, не занятых выполнением разрешенных в установленном порядке работ (в охранных зонах воздушных линий электропередачи); (В редакции Постановления Правительства Российской Федерации от 26.08.2013 г. N 736)в) использовать (запускать) любые летательные аппараты, в том числе воздушных змеев, спортивные модели летательных аппаратов (в охранных зонах воздушных линий электропередачи);г) бросать якоря с судов и осуществлять их проход с отданными якорями, цепями, лотами, волокушами и тралами (в охранных зонах подводных кабельных линий электропередачи);д) осуществлять проход судов с поднятыми стрелами кранов и других механизмов (в охранных зонах воздушных линий электропередачи).
--	--	--

ОПИСАНИЕ МЕСТОПОЛОЖЕНИЯ ГРАНИЦ**Зона публичного сервитута для размещения объекта ВЛ 10кВ №114 ПС ЗР-1 и 15 КТП**

(наименование объекта землеустройства)

Сведения о местоположении границ объекта**1. Система**

МСК-61, зона 2

2. Сведения о характерных точках границ объекта

Обозначение характерны х точек границы	Координаты. м		Метод определения координат характерной точки	Средняя квадратическая погрешность положения характерной	Описание обозначения точки на местности (при наличии)
	X	Y			
1	2	3	4	5	6
1	381092,99	2249010,26	Метод спутниковых геодезических измерений (определений)	0,1	-
2	381093,79	2248974,59		0,1	-
3	381095,20	2248902,41		0,1	-
4	381107,65	2248403,77		0,1	-
5	381132,67	2248363,17		0,1	-
6	381186,09	2248376,38		0,1	-
7	381180,98	2248396,75		0,1	-
8	381142,54	2248387,18		0,1	-
9	381128,50	2248409,96		0,1	-
10	381116,19	2248902,88		0,1	-
11	381113,90	2249010,73		0,1	-
1	381092,99	2249010,26		0,1	-
12	381928,74	2250834,36		0,1	-
13	381930,83	2250808,58		0,1	-
14	381934,62	2250753,68		0,1	-
15	381938,53	2250692,54		0,1	-
16	381943,87	2250621,41		0,1	-
17	381949,11	2250556,04		0,1	-
18	381958,47	2250431,25		0,1	-
19	381970,85	2250274,11		0,1	-
20	381991,78	2250275,86		0,1	-
21	381990,47	2250291,51		0,1	-
22	381992,13	2250291,99		0,1	-
23	382086,25	2250346,87		0,1	-
24	382099,84	2250354,19		0,1	-
25	382089,87	2250372,67		0,1	-
26	382085,08	2250370,10		0,1	-
27	382084,92	2250370,38		0,1	-
28	382075,99	2250365,19		0,1	-
29	382066,89	2250360,28		0,1	-
30	382067,05	2250359,99		0,1	-
31	381988,66	2250314,30		0,1	-
32	381959,48	2250694,00		0,1	-
33	381955,57	2250755,08	0,1	-	

ОПИСАНИЕ МЕСТОПОЛОЖЕНИЯ ГРАНИЦ**Зона публичного сервитута для размещения объекта ВЛ 10кВ №114 ПС ЗР-1 и 15 КТП**

(наименование объекта землеустройства)

Сведения о местоположении границ объекта

34	381951,77	2250810,15	Метод спутниковых геодезических измерений (определений)	0,1	-
35	381949,68	2250836,05		0,1	-
12	381928,74	2250834,36		0,1	-
36	381370,80	2250935,03		0,1	-
37	381369,02	2250971,75		0,1	-
38	381314,37	2250971,61		0,1	-
39	381263,38	2250970,94		0,1	-
40	381160,84	2250970,04		0,1	-
41	381108,05	2250969,10		0,1	-
42	381124,03	2250943,37		0,1	-
43	381132,13	2250928,12		0,1	-
44	381150,67	2250937,97		0,1	-
45	381144,95	2250948,75		0,1	-
46	381183,73	2250949,33		0,1	-
47	381285,13	2250950,14		0,1	-
48	381314,57	2250950,62		0,1	-
49	381349,01	2250950,70		0,1	-
50	381349,82	2250934,02		0,1	-
36	381370,80	2250935,03		0,1	-
51	380666,37	2252901,17		0,1	-
52	380666,20	2252917,79		0,1	-
53	380666,35	2252917,79		0,1	-
54	380666,09	2252928,63		0,1	-
55	380665,57	2252962,20		0,1	-
56	380663,13	2253158,90		0,1	-
57	380663,71	2253158,94		0,1	-
58	380663,14	2253166,70		0,1	-
59	380676,25	2253194,99		0,1	-
60	380676,38	2253240,83		0,1	-
61	380675,57	2253467,85		0,1	-
62	380654,43	2253467,74		0,1	-
63	380655,23	2253303,27		0,1	-
64	380621,03	2253300,94		0,1	-
65	380574,67	2253297,28		0,1	-
66	380530,13	2253294,52		0,1	-
67	380509,90	2253291,81		0,1	-
68	380512,69	2253270,99		0,1	-
69	380532,18	2253273,60		0,1	-
70	380576,14	2253276,33		0,1	-
71	380622,57	2253279,99		0,1	-
72	380655,29	2253282,23		0,1	-

ОПИСАНИЕ МЕСТОПОЛОЖЕНИЯ ГРАНИЦ**Зона публичного сервитута для размещения объекта ВЛ 10кВ №114 ПС ЗР-1 и 15 КТП**

(наименование объекта землеустройства)

Сведения о местоположении границ объекта

73	380655,26	2253199,65	Метод спутниковых геодезических измерений (определений)	0,1	-
74	380645,54	2253178,66		0,1	-
75	380587,37	2253174,38		0,1	-
76	380542,25	2253170,56		0,1	-
77	380495,85	2253167,19		0,1	-
78	380321,18	2253152,68		0,1	-
79	380130,36	2253137,59		0,1	-
80	380128,31	2253062,27		0,1	-
81	380117,17	2253042,03		0,1	-
82	380135,57	2253031,91		0,1	-
83	380149,15	2253056,60		0,1	-
84	380150,86	2253118,16		0,1	-
85	380407,82	2253138,78		0,1	-
86	380497,48	2253146,25		0,1	-
87	380543,90	2253149,63		0,1	-
88	380589,03	2253153,44		0,1	-
89	380642,15	2253157,36		0,1	-
90	380642,72	2253123,65		0,1	-
91	380644,27	2252987,16		0,1	-
92	380627,78	2252984,51		0,1	-
93	380631,11	2252963,77		0,1	-
94	380644,52	2252965,93		0,1	-
95	380644,94	2252938,29		0,1	-
96	380578,00	2252936,72		0,1	-
97	380509,05	2252933,56		0,1	-
98	380368,94	2252928,35		0,1	-
99	380298,91	2252925,53		0,1	-
100	380278,79	2252926,95		0,1	-
101	380207,46	2252928,25		0,1	-
102	380126,94	2252930,07		0,1	-
103	379965,34	2252905,91		0,1	-
104	379945,15	2252903,68		0,1	-
105	379947,45	2252882,81		0,1	-
106	379968,04	2252885,08		0,1	-
107	380128,27	2252909,04		0,1	-
108	380207,04	2252907,26		0,1	-
109	380277,86	2252905,96		0,1	-
110	380298,59	2252904,50		0,1	-
111	380369,75	2252907,37		0,1	-
112	380509,92	2252912,57		0,1	-
113	380578,72	2252915,73		0,1	-

ОПИСАНИЕ МЕСТОПОЛОЖЕНИЯ ГРАНИЦ**Зона публичного сервитута для размещения объекта ВЛ 10кВ №114 ПС ЗР-1 и 15 КТП**

(наименование объекта землеустройства)

Сведения о местоположении границ объекта

114	380645,20	2252917,29	Метод спутниковых геодезических измерений (определений)	0,1	-
115	380645,37	2252900,95		0,1	-
51	380666,37	2252901,17		0,1	-

3. Сведения о характерных точках части (частей) границы объекта

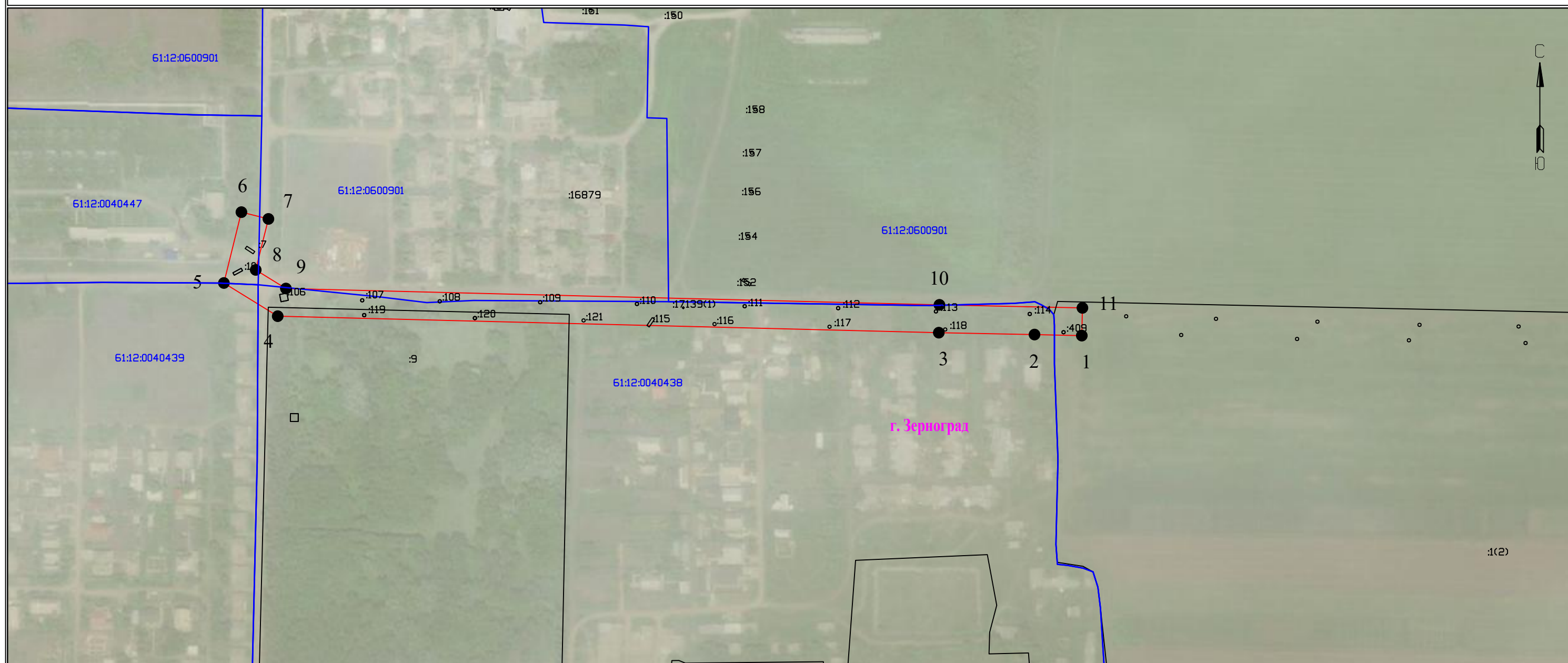
Обозначение характерных точек границ	Координаты, м		Метод определения координат и средняя квадратическая погрешность положения характерной точки (Mt), м	Средняя квадратическая погрешно сть положения характерной точки (Mt), м	Описание обозначения точки на местности (при наличии)
	X	Y			
1	2	3	4	5	6
Часть № 1					
-	-	-	-	-	-
-	-	-	-	-	-
Часть № 2					
-	-	-	-	-	-
-	-	-	-	-	-
Часть N					
-	-	-	-	-	-
-	-	-	-	-	-

ПЛАН ГРАНИЦ ОБЪЕКТА

Зона публичного сервитута для размещения объекта ВЛ 10кВ №114 ПС ЗР-1 и 15 КТП

(наименование объекта землеустройства)

План границ объекта землеустройства



Используемые условные знаки и обозначения:

- 1 - обозначение характерной точки границы устанавливаемой охранной зоны
- - границы земельных участков, попадающих в охранную зону
- - граница кадастрового квартала
- 61:12:0050301 - номер кадастрового квартала
- - граница устанавливаемой охранной зоны
- г. Зерноград - наименование населенного пункта

Масштаб 1:3000

Лист 1 из 4



Подпись _____ Шептухина А.С. Дата "31" мая 2019 г.

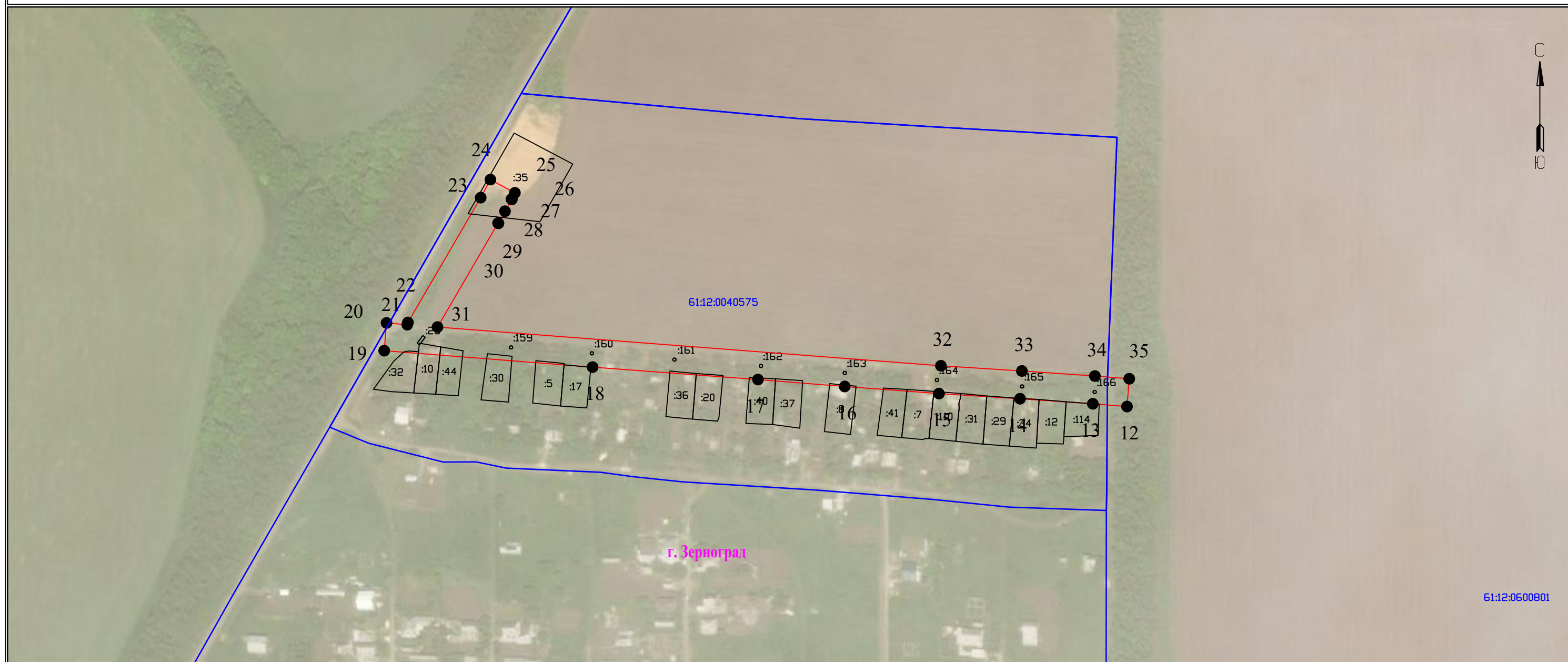
Место для оттиска печати лица, составившего карту (план) объекта землеустройства

ПЛАН ГРАНИЦ ОБЪЕКТА

Зона публичного сервитута для размещения объекта ВЛ 10кВ №114 ПС ЗР-1 и 15 КТП

(наименование объекта землеустройства)

План границ объекта землеустройства



Используемые условные знаки и обозначения:

Масштаб 1:3000

Лист 2 из 4

- 1 - обозначение характерной точки границы устанавливаемой охранной зоны
- границы земельных участков, попадающих в охранную зону
- граница кадастрового квартала
- 61:12:0050301 - номер кадастрового квартала
- граница устанавливаемой охранной зоны
- г. Зерноград - наименование населенного пункта



Подпись _____ Шептухина А.С. Дата "31" мая 2019 г.

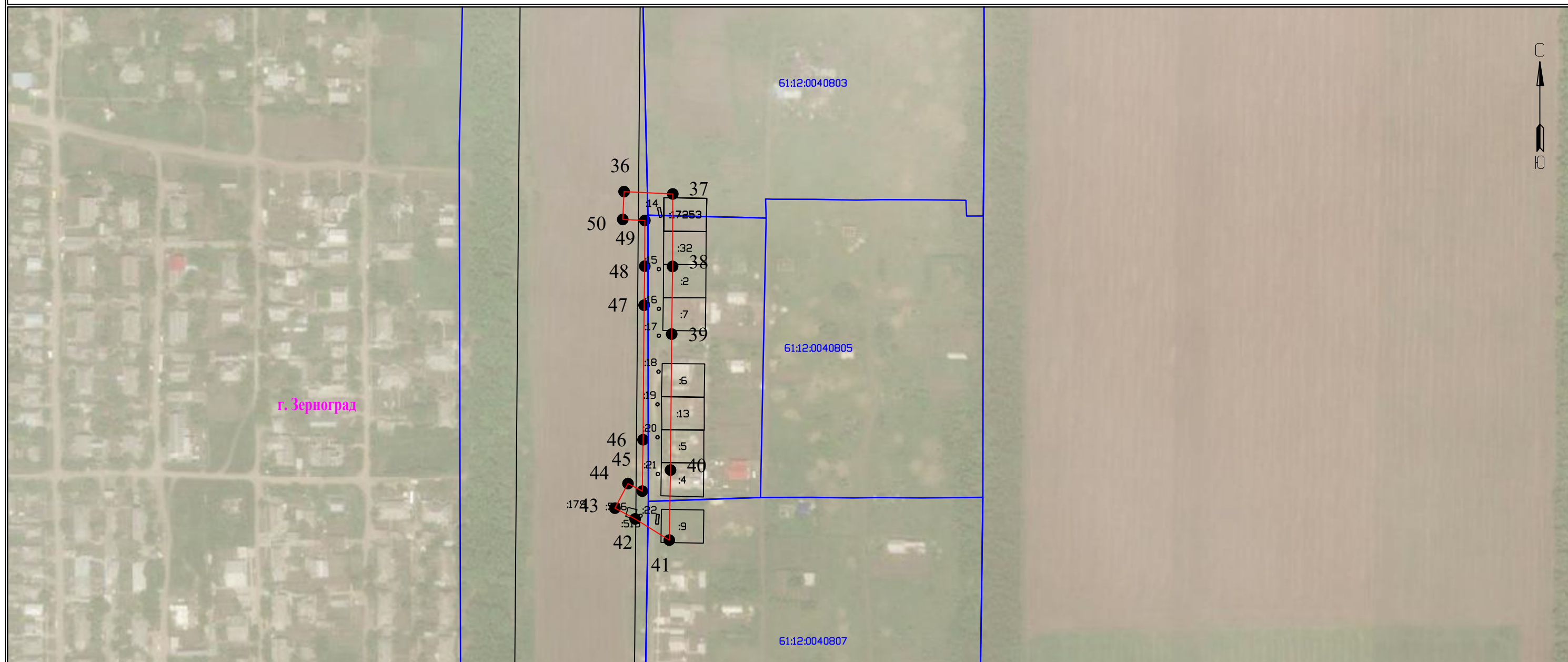
Место для оттиска печати лица, составившего карту (план) объекта землеустройства

ПЛАН ГРАНИЦ ОБЪЕКТА

Зона публичного сервитута для размещения объекта ВЛ 10кВ №114 ПС ЗР-1 и 15 КТП

(наименование объекта землеустройства)

План границ объекта землеустройства



Используемые условные знаки и обозначения:

- 1 - обозначение характерной точки границы устанавливаемой охранной зоны
- границы земельных участков, попадающих в охранную зону
- граница кадастрового квартала
- 61:12:0050301 - номер кадастрового квартала
- граница устанавливаемой охранной зоны
- г. Зерноград - наименование населенного пункта

Масштаб 1:3000

Лист 3 из 4



Подпись _____ Шептухина А.С. Дата "31" мая 2019 г.

Место для оттиска печати лица, составившего карту (план) объекта землеустройства

ПЛАН ГРАНИЦ ОБЪЕКТА

Зона публичного сервитута для размещения объекта ВЛ 10кВ №114 ПС ЗР-1 и 15 КТП

(наименование объекта землеустройства)

План границ объекта землеустройства



Используемые условные знаки и обозначения:

Масштаб 1:3000

Лист 4 из 4

- 1 - обозначение характерной точки границы устанавливаемой охранной зоны
- границы земельных участков, попадающих в охранную зону
- граница кадастрового квартала
- 61:12:0050701 - номер кадастрового квартала
- граница устанавливаемой охранной зоны
- п. Клевский - наименование населенного пункта



Подпись Шептухина А.С. Дата "31" мая 2019 г.

Место для оттиска печати лица, составившего карту (план) объекта землеустройства

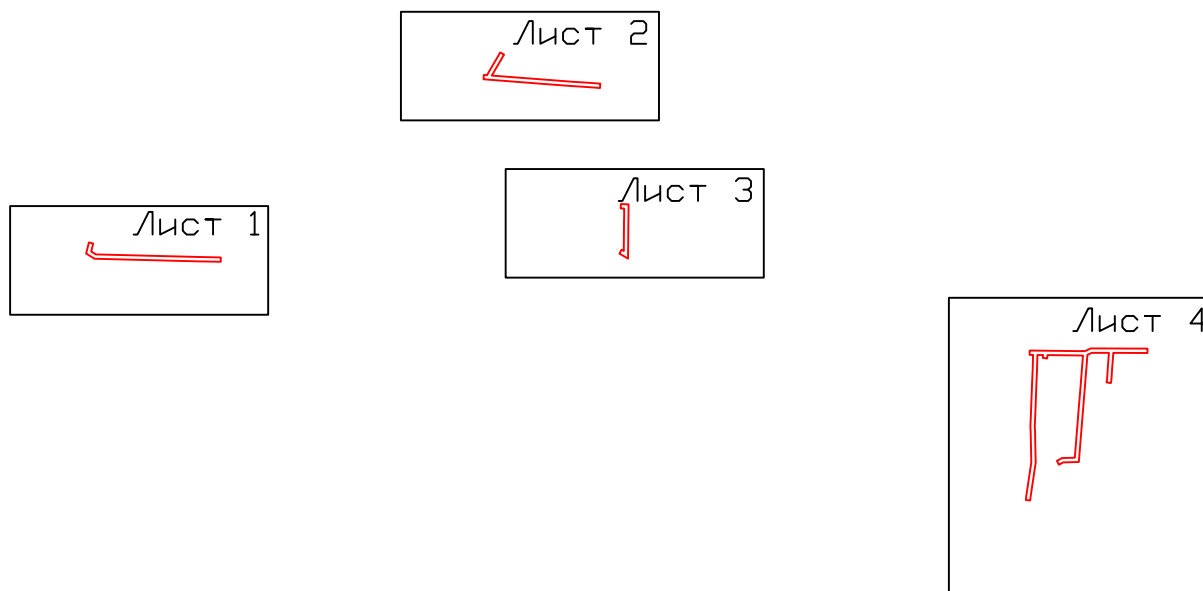
ПЛАН ГРАНИЦ ОБЪЕКТА

Зона публичного сервитута для размещения объекта ВЛ 10кВ №114 ПС ЗР-1 и 15 КТП


(наименование объекта землеустройства)

План границ объекта землеустройства

Обзорная схема границ объекта землеустройства



Условные обозначения:

 - граница устанавливаемой охранной зоны



Подпись _____ Шептухина А.С. Дата " 31 " мая 2019 г.

Место для оттиска печати лица, составившего карту (план) объекта землеустройства

ОПИСАНИЕ МЕСТОПОЛОЖЕНИЯ ГРАНИЦ

Зона публичного сервитута для размещения объекта ВЛ 10кВ №114 ПС ЗР-1 и 15 КТП
(наименование объекта землеустройства)

Сведения об объекте

№ п/п	Характеристики объекта	Описание характеристик
1	2	3
1.	Местоположение объекта	Ростовская обл., р-н Зерноградский
2.	Площадь объекта ± величина погрешности определения площади ($P \pm \Delta P$)	258802 ± 128 м ²
3.	Иные характеристики объекта	<p>Пункты 8.9 Правил установления охранных зон объектов электросетевого хозяйства и особых условий использования земельных участков, расположенных в границах таких зон, утверждённых постановлением Правительства РФ от 24 февраля 2009 г. № 160 (в редакции от 17 мая 2016 г.)</p> <p>В охранных зонах запрещается осуществлять любые действия, которые могут нарушить безопасную работу объектов электросетевого хозяйства, в том числе привести к их повреждению или уничтожению, и (или) повлечь причинение вреда жизни, здоровью граждан и имуществу физических или юридических лиц, а также повлечь нанесение экологического ущерба и возникновение пожаров, в том числе:</p> <ul style="list-style-type: none"> а) набрасывать на провода и опоры воздушных линий электропередачи посторонние предметы, а также подниматься на опоры воздушных линий электропередачи; б) размещать любые объекты и предметы (материалы) в пределах созданных в соответствии с требованиями нормативно-технических документов проходов и подъездов для доступа к объектам электросетевого хозяйства, а также проводить любые работы и возводить сооружения, которые могут препятствовать доступу к объектам электросетевого хозяйства, без создания необходимых для такого доступа проходов и подъездов; в) находиться в пределах огороженной территории и помещениях распределительных устройств и подстанций, открывать двери и люки распределительных устройств и подстанций, производить переключения и подключения в электрических сетях (указанное требование не распространяется на работников, занятых выполнением разрешенных в установленном порядке работ), разводить огонь в пределах охранных зон вводных и распределительных устройств, подстанций, воздушных линий электропередачи, а также в охранных зонах кабельных линий электропередачи; г) размещать свалки; д) производить работы ударными механизмами, сбрасывать тяжести массой свыше 5 тонн, производить

		<p>сброс и слив едких и коррозионных веществ и горюче-смазочных материалов (в охранных зонах подземных кабельных линий электропередачи).</p> <p>В охранных зонах, установленных для объектов электросетевого хозяйства напряжением свыше 1000 вольт, помимо действий, предусмотренных пунктом 8 настоящих Правил, запрещается:</p> <p>а) складировать или размещать хранилища любых, в том числе горюче-смазочных. материалов;</p> <p>б) размещать детские и спортивные площадки, Стадионы, рынки, торговые точки, полевые станы, загоны для скота, гаражи и стоянки всех видов машин и механизмов, проводить любые мероприятия, связанные с большим скоплением людей, не занятых выполнением разрешенных в установленном порядке работ (в охранных зонах воздушных линий электропередачи); (В редакции Постановления Правительства Российской Федерации от 26.08.2013 г. N 736)</p> <p>в) использовать (запускать) любые летательные аппараты, в том числе воздушных змеев, спортивные модели летательных аппаратов (в охранных зонах воздушных линий электропередачи);</p> <p>г) бросать якоря с судов и осуществлять их проход с отданными якорями, цепями, лотами, волокушами и тралами (в охранных зонах подводных кабельных линий электропередачи);</p> <p>д) осуществлять проход судов с поднятыми стрелами кранов и других механизмов (в охранных зонах воздушных линий электропередачи).</p>
--	--	---

ОПИСАНИЕ МЕСТОПОЛОЖЕНИЯ ГРАНИЦ**Зона публичного сервитута для размещения объекта ВЛ 10кВ №114 ПС ЗР-1 и 15 КТП**

(наименование объекта землеустройства)

Сведения о местоположении границ объекта**1. Система**

МСК-61, зона 2

2. Сведения о характерных точках границ объекта

Обозначение характерны х точек границы	Координаты. м		Метод определения координат характерной точки	Средняя квадратическая погрешность положения положения характерной	Описание обозначения точки на местности (при наличии)
	X	Y			
1	2	3	4	5	6
1	381970,85	2250274,11	Метод спутниковых геодезических измерений (определений)	0,1	-
2	381976,50	2250202,30		0,1	-
3	381979,45	2250161,44		0,1	-
4	381927,81	2250149,07		0,1	-
5	381797,07	2250118,41		0,1	-
6	381661,93	2250043,35		0,1	-
7	381599,82	2250008,51		0,1	-
8	381145,16	2249755,14		0,1	-
9	381077,05	2249716,73		0,1	-
10	381081,94	2249486,69		0,1	-
11	381083,89	2249417,30		0,1	-
12	381092,99	2249010,26		0,1	-
13	381113,90	2249010,73		0,1	-
14	381113,01	2249046,40		0,1	-
15	381108,33	2249266,34		0,1	-
16	381104,88	2249417,83		0,1	-
17	381102,93	2249487,21		0,1	-
18	381098,30	2249704,60		0,1	-
19	381155,44	2249736,82		0,1	-
20	381215,70	2249770,52		0,1	-
21	381355,16	2249848,03		0,1	-
22	381482,41	2249919,17		0,1	-
23	381610,06	2249990,18		0,1	-
24	381672,16	2250025,01		0,1	-
25	381804,72	2250098,64		0,1	-
26	382001,68	2250145,17		0,1	-
27	381993,81	2250251,58		0,1	-
28	381991,78	2250275,86		0,1	-
1	381970,85	2250274,11		0,1	-
29	381949,68	2250836,05		0,1	-
30	381946,81	2250871,60		0,1	-
31	381860,57	2250871,09		0,1	-
32	381502,45	2250867,30		0,1	-
33	381429,33	2250866,99	0,1	-	

ОПИСАНИЕ МЕСТОПОЛОЖЕНИЯ ГРАНИЦ**Зона публичного сервитута для размещения объекта ВЛ 10кВ №114 ПС ЗР-1 и 15 КТП**

(наименование объекта землеустройства)

Сведения о местоположении границ объекта

34	381373,77	2250866,52	Метод спутниковых геодезических измерений (определений)	0,1	-
35	381372,09	2250908,29		0,1	-
36	381370,80	2250935,03		0,1	-
37	381349,82	2250934,02		0,1	-
38	381351,11	2250907,36		0,1	-
39	381352,71	2250867,46		0,1	-
40	381351,63	2250866,34		0,1	-
41	380687,14	2250861,33		0,1	-
42	380685,38	2251042,19		0,1	-
43	380711,80	2251026,84		0,1	-
44	380834,36	2251028,03		0,1	-
45	380867,02	2251028,55		0,1	-
46	380895,82	2251028,78		0,1	-
47	380961,87	2251029,76		0,1	-
48	380978,04	2251033,39		0,1	-
49	380973,44	2251053,88		0,1	-
50	380959,40	2251050,73		0,1	-
51	380774,82	2251048,34		0,1	-
52	380717,37	2251047,89		0,1	-
53	380685,20	2251066,73		0,1	-
54	380684,91	2251117,21		0,1	-
55	380683,46	2251221,27		0,1	-
56	380683,25	2251264,35		0,1	-
57	380683,78	2251264,38		0,1	-
58	380683,20	2251274,63		0,1	-
59	380682,34	2251339,28		0,1	-
60	380682,20	2251409,53		0,1	-
61	380676,61	2251874,58		0,1	-
62	380673,99	2252145,91		0,1	-
63	380673,87	2252201,96		0,1	-
64	380671,36	2252411,65		0,1	-
65	380666,37	2252901,17		0,1	-
66	380645,37	2252900,95		0,1	-
67	380651,41	2252308,41		0,1	-
68	380652,87	2252201,80		0,1	-
69	380652,99	2252145,78		0,1	-
70	380653,95	2252038,80		0,1	-
71	380656,16	2251824,63		0,1	-
72	380658,10	2251667,23		0,1	-
73	380658,52	2251615,89		0,1	-
74	380659,94	2251515,33		0,1	-

ОПИСАНИЕ МЕСТОПОЛОЖЕНИЯ ГРАНИЦ**Зона публичного сервитута для размещения объекта ВЛ 10кВ №114 ПС ЗР-1 и 15 КТП**

(наименование объекта землеустройства)

Сведения о местоположении границ объекта

75	380661,20	2251409,38	Метод спутниковых геодезических измерений (определений)	0,1	-
76	380661,35	2251339,12		0,1	-
77	380662,07	2251284,17		0,1	-
78	380615,28	2251281,49		0,1	-
79	380548,86	2251276,20		0,1	-
80	380495,20	2251272,22		0,1	-
81	380493,88	2251275,13		0,1	-
82	380462,93	2251260,98		0,1	-
83	380467,17	2251251,69		0,1	-
84	380461,02	2251244,27		0,1	-
85	380421,15	2251240,87		0,1	-
86	380384,55	2251237,45		0,1	-
87	380341,83	2251233,92		0,1	-
88	380282,97	2251228,09		0,1	-
89	380265,68	2251233,25		0,1	-
90	380259,67	2251213,13	0,1	-	
91	380280,92	2251206,78	0,1	-	
92	380343,73	2251213,01	0,1	-	
93	380386,39	2251216,53	0,1	-	
94	380423,02	2251219,95	0,1	-	
95	380471,58	2251224,09	0,1	-	
96	380493,93	2251251,07	0,1	-	
97	380550,47	2251255,26	0,1	-	
98	380616,71	2251260,54	0,1	-	
99	380662,25	2251263,15	0,1	-	
100	380662,46	2251221,06	0,1	-	
101	380663,91	2251117,02	0,1	-	
102	380664,22	2251063,68	0,1	-	
103	380660,32	2251057,23	0,1	-	
104	380664,28	2251054,83	0,1	-	
105	380666,38	2250840,12	0,1	-	
106	380708,25	2250840,53	0,1	-	
107	380773,93	2250840,83	0,1	-	
108	381351,88	2250845,34	0,1	-	
109	381356,33	2250841,03	0,1	-	
110	381360,58	2250845,41	0,1	-	
111	381429,46	2250845,99	0,1	-	
112	381502,62	2250846,30	0,1	-	
113	381714,83	2250848,78	0,1	-	
114	381927,44	2250850,48	0,1	-	
115	381928,74	2250834,36	0,1	-	

ОПИСАНИЕ МЕСТОПОЛОЖЕНИЯ ГРАНИЦ**Зона публичного сервитута для размещения объекта ВЛ 10кВ №114 ПС ЗР-1 и 15 КТП**

(наименование объекта землеустройства)

Сведения о местоположении границ объекта

29	381949,68	2250836,05	Метод спутниковых геодезических измерений (определений)	0,1	-
116	380675,57	2253467,85		0,1	-
117	380673,95	2253921,83		0,1	-
118	380673,36	2253993,35		0,1	-
119	380674,20	2254003,48		0,1	-
120	380673,37	2254003,54		0,1	-
121	380673,48	2254068,49		0,1	-
122	380671,88	2254410,03		0,1	-
123	380671,66	2254544,72		0,1	-
124	380670,62	2254685,23		0,1	-
125	380670,44	2254894,37		0,1	-
126	380671,24	2254915,12		0,1	-
127	380671,39	2254958,46		0,1	-
128	380671,06	2255041,08		0,1	-
129	380669,92	2255274,49		0,1	-
130	380670,02	2255312,08		0,1	-
131	380669,54	2255353,88		0,1	-
132	380669,52	2255396,91		0,1	-
133	380669,13	2255439,47		0,1	-
134	380669,10	2255477,37		0,1	-
135	380668,59	2255514,25		0,1	-
136	380668,50	2255552,29		0,1	-
137	380667,84	2255628,66		0,1	-
138	380668,06	2255669,09		0,1	-
139	380666,91	2255910,13		0,1	-
140	380646,46	2255947,53		0,1	-
141	380629,64	2255977,82		0,1	-
142	380575,83	2255977,63	0,1	-	
143	380534,59	2255976,99	0,1	-	
144	380497,96	2255976,65	0,1	-	
145	380456,31	2255975,89	0,1	-	
146	380419,71	2255975,54	0,1	-	
147	380377,78	2255974,91	0,1	-	
148	380340,51	2255974,60	0,1	-	
149	380220,92	2255972,84	0,1	-	
150	380180,38	2255972,58	0,1	-	
151	380135,06	2255971,48	0,1	-	
152	380103,60	2255971,39	0,1	-	
153	380021,98	2255970,54	0,1	-	
154	379941,87	2255969,34	0,1	-	
155	379824,16	2255968,35	0,1	-	

ОПИСАНИЕ МЕСТОПОЛОЖЕНИЯ ГРАНИЦ**Зона публичного сервитута для размещения объекта ВЛ 10кВ №114 ПС ЗР-1 и 15 КТП**

(наименование объекта землеустройства)

Сведения о местоположении границ объекта

156	379785,84	2255967,60	Метод спутниковых геодезических измерений (определений)	0,1	-
157	379746,13	2255967,14		0,1	-
158	379707,31	2255966,99		0,1	-
159	379667,49	2255966,02		0,1	-
160	379429,14	2255962,96		0,1	-
161	379389,20	2255961,89		0,1	-
162	379349,78	2255961,93		0,1	-
163	379263,52	2255960,48		0,1	-
164	379226,09	2255960,42		0,1	-
165	379159,98	2255958,64		0,1	-
166	379156,65	2255989,64		0,1	-
167	379155,37	2256032,53		0,1	-
168	379154,55	2256073,27		0,1	-
169	379149,36	2256278,34		0,1	-
170	379147,69	2256356,62		0,1	-
171	379140,04	2256679,64		0,1	-
172	379137,70	2256761,02		0,1	-
173	379136,14	2256840,84		0,1	-
174	379130,49	2257084,86		0,1	-
175	379127,97	2257165,65		0,1	-
176	379126,10	2257245,56		0,1	-
177	379124,52	2257326,55		0,1	-
178	379122,27	2257407,31		0,1	-
179	379112,60	2257811,91		0,1	-
180	379110,43	2257893,82		0,1	-
181	379097,99	2257942,33		0,1	-
182	378805,04	2257940,27		0,1	-
183	378799,77	2257968,58		0,1	-
184	378791,05	2258008,53		0,1	-
185	378789,43	2258027,41		0,1	-
186	378768,51	2258025,61		0,1	-
187	378770,25	2258005,39		0,1	-
188	378779,18	2257964,42		0,1	-
189	378787,60	2257919,16		0,1	-
190	379081,73	2257921,19		0,1	-
191	379089,50	2257890,90		0,1	-
192	379093,68	2257730,33		0,1	-
193	379095,41	2257648,94		0,1	-
194	379097,51	2257568,18		0,1	-
195	379101,28	2257406,77		0,1	-
196	379103,52	2257326,05		0,1	-

ОПИСАНИЕ МЕСТОПОЛОЖЕНИЯ ГРАНИЦ**Зона публичного сервитута для размещения объекта ВЛ 10кВ №114 ПС ЗР-1 и 15 КТП**

(наименование объекта землеустройства)

Сведения о местоположении границ объекта

197	379105,11	2257245,11	Метод спутниковых геодезических измерений (определений)	0,1	-
198	379106,97	2257165,07		0,1	-
199	379109,49	2257084,30		0,1	-
200	379115,14	2256840,39		0,1	-
201	379116,71	2256760,51		0,1	-
202	379119,05	2256679,08		0,1	-
203	379134,37	2256032,01		0,1	-
204	379135,69	2255988,20		0,1	-
205	379141,16	2255937,13		0,1	-
206	379226,39	2255939,42		0,1	-
207	379263,69	2255939,48		0,1	-
208	379349,96	2255940,93		0,1	-
209	379389,47	2255940,89		0,1	-
210	379429,57	2255941,96		0,1	-
211	379469,34	2255942,51		0,1	-
212	379511,78	2255942,86		0,1	-
213	379667,88	2255945,03		0,1	-
214	379707,60	2255945,99		0,1	-
215	379746,29	2255946,14		0,1	-
216	379786,16	2255946,61		0,1	-
217	379824,50	2255947,35		0,1	-
218	379864,13	2255947,84		0,1	-
219	379942,09	2255948,35		0,1	-
220	380103,74	2255950,39		0,1	-
221	380135,34	2255950,48		0,1	-
222	380180,70	2255951,58		0,1	-
223	380221,12	2255951,84		0,1	-
224	380576,03	2255956,63		0,1	-
225	380617,30	2255956,78		0,1	-
226	380628,07	2255937,40		0,1	-
227	380645,93	2255904,73		0,1	-
228	380647,06	2255669,09		0,1	-
229	380646,84	2255628,62		0,1	-
230	380647,50	2255552,17		0,1	-
231	380647,59	2255514,08		0,1	-
232	380648,10	2255477,21		0,1	-
233	380648,13	2255439,37		0,1	-
234	380648,52	2255396,81	0,1	-	
235	380648,54	2255353,75	0,1	-	
236	380649,02	2255311,99	0,1	-	
237	380648,92	2255274,43	0,1	-	

ОПИСАНИЕ МЕСТОПОЛОЖЕНИЯ ГРАНИЦ**Зона публичного сервитута для размещения объекта ВЛ 10кВ №114 ПС ЗР-1 и 15 КТП**

(наименование объекта землеустройства)

Сведения о местоположении границ объекта

238	380649,19	2255239,61	Метод спутниковых геодезических измерений (определений)	0,1	-
239	380649,52	2255160,35		0,1	-
240	380650,24	2254915,56		0,1	-
241	380649,44	2254894,77		0,1	-
242	380649,62	2254685,14		0,1	-
243	380650,66	2254544,62		0,1	-
244	380651,78	2254201,79		0,1	-
245	380652,48	2254068,45		0,1	-
246	380652,38	2254005,30		0,1	-
247	380647,76	2254005,69		0,1	-
248	380646,01	2253984,76		0,1	-
249	380652,42	2253984,22		0,1	-
250	380652,96	2253921,69		0,1	-
251	380653,52	2253783,49		0,1	-
252	380653,85	2253587,76		0,1	-
253	380654,43	2253467,74		0,1	-
116	380675,57	2253467,85		0,1	-

3. Сведения о характерных точках части (частей) границы объекта

Обозначение характерных точек границ	Координаты, м		Метод определения координат и средняя квадратическая погрешность положения характерной точки (Mt). м	Средняя квадратическая погрешно сть положения характерной точки (Mt), м	Описание обозначения точки на местности (при наличии)
	X	Y			
1	2	3	4	5	6
Часть № 1					
-	-	-	-	-	-
-	-	-	-	-	-
Часть № 2					
-	-	-	-	-	-
-	-	-	-	-	-
Часть N					
-	-	-	-	-	-
-	-	-	-	-	-

ПЛАН ГРАНИЦ ОБЪЕКТА

Зона публичного сервитута для размещения объекта ВЛ 10кВ №114 ПС ЗР-1 и 15 КТП

(наименование объекта землеустройства)
План границ объекта землеустройства



Используемые условные знаки и обозначения:

- 1 - обозначение характерной точки границы устанавливаемой оградной зоны
- границы земельных участков, попадающих в оградную зону
- граница кадастрового квартала
- границы устанавливаемой оградной зоны
- наименование населенного пункта

Масштаб 1:3000



Подпись _____ Шептухина А.С. Дата " 31 " *ноя* 2019 г.
 Место для оттиска печати лица, составившего карту (план) объекта землеустройства
 СНИЛС
 140-841-548 43

ПЛАН ГРАНИЦ ОБЪЕКТА

Зона публичного сервитута для размещения объекта ВЛ 10кВ №114 ПС ЗР-1 и 15 КТП

(наименование объекта землеустройства)
План границ объекта землеустройства



г. Зерноград

Используемые условные знаки и обозначения:

- обозначение характерной точки границы устанавливаемой охранной зоны
- границы земельных участков, попадающих в охранную зону
- границы кадастрового квартала
- номер кадастрового квартала
- граница устанавливаемой охранной зоны
- наименование населенного пункта

Масштаб 1:3000



Подпись Шептухина А.С. Дата "31" июля 2019 г.

Место для отпечатки лица, составившего карту (план) объекта землеустройства

140-841-548 43

ПЛАН ГРАНИЦ ОБЪЕКТА

Зона публичного сервитута для размещения объекта ВЛ 10кВ №114 ПС ЗР-1 и 15 КТП

(наименование объекта землеустройства)

План границ объекта землеустройства



Используемые условные знаки и обозначения:

Масштаб 1:3000

Лист 4 из 5

- обозначение характерной точки границы устанавливаемой охранной зоны
- граница земельных участков, попадающих в охранную зону
- граница кадастрового квартала
- номер кадастрового квартала
- граница устанавливаемой охранной зоны
- наименование наследного участка



Шептухина А.С. Дата "31" июля 2019 г.

Место подписания печати лица, составившего карту (план) объекта землеустройства

140-841-548 43

ПЛАН ГРАНИЦ ОБЪЕКТА

Зона публичного сервитута для размещения объекта ВЛ 10кВ №114 ПС ЗР-1 и 15 КТП

(наименование объекта землеустройства)
План границ объекта землеустройства



Используемые условные знаки и обозначения:

- обозначение характерной точки границы устанавливаемой охранной зоны
- границы земельных участков, попадающих в охранную зону
- граница кадастрового квартала
- номер кадастрового квартала
- граница устанавливаемой охранной зоны
- наименование населенного пункта

Масштаб 1:3000



Шептухина А.С. Дата " 31 " *нояб* 2019 г.
печати лица, составившего карту (план) объекта землеустройства

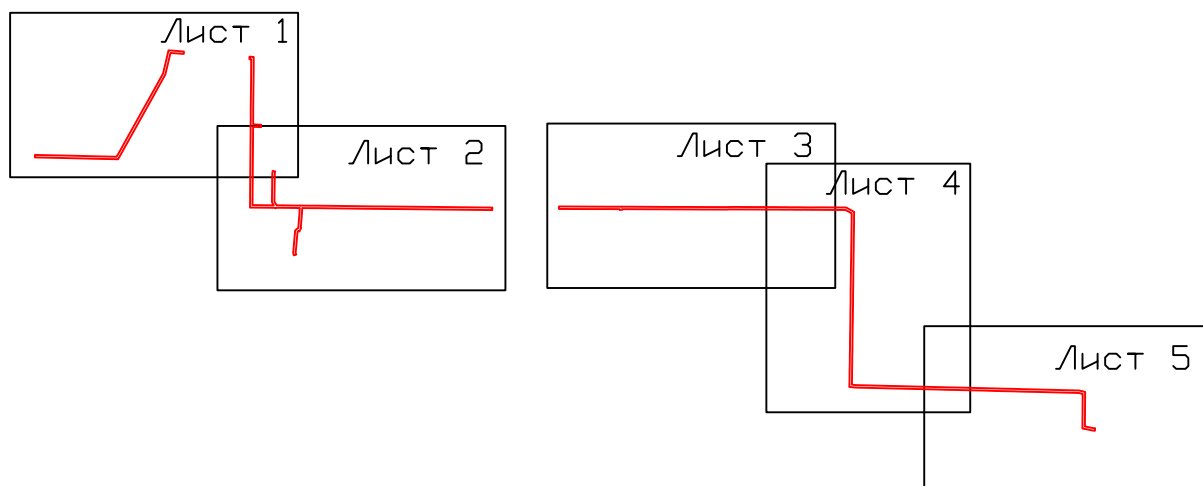
ПЛАН ГРАНИЦ ОБЪЕКТА

Зона публичного сервитута для размещения объекта ВЛ 10кВ №114 ПС ЗР-1 и 15 КТП


(наименование объекта землеустройства)

План границ объекта землеустройства

Обзорная схема границ объекта землеустройства



Условные обозначения:

 - граница устанавливаемой охранной зоны



Подпись _____ Шептухина А.С. Дата " 31 " *мая* 2019 г.

Место для оттиска печати лица, составившего карту (план) объекта землеустройства

61AA6413564

ДОВЕРЕННОСТЬ

Российская Федерация
Город Ростов-на-Дону, Ростовская область,
девятнадцатого декабря две тысячи восемнадцатого года.

Публичное акционерное общество "Межрегиональная распределительная сетевая компания Юга", идентификационный номер налогоплательщика (ИНН юридического лица): 6164266561, действующего на основании Устава ПАО "МРСК Юга" утвержденного Решением годового Общего собрания акционеров ПАО "МРСК Юга" Протокол №17 от 16 июня 2017 года, основной государственной регистрационный номер (ОГРН): 1076164009096, свидетельство о государственной регистрации юридического лица: серия 61 №005700952, дата государственной регистрации: 28 июня 2007 года, наименование регистрирующего органа: Инспекция Федеральной налоговой службы по Ленинскому району г.Ростова-на-Дону, код причины постановки на учет (КПП): 616401001, адрес юридического лица: г. Ростов-на-Дону, ул. Большая Садовая, дом 49 (сорок девять), место нахождения юридического лица: г. Ростов-на-Дону, ул. Большая Садовая, дом 49, в лице **Генерального директора Эбзеева Бориса Борисовича**, 12 марта 1975 года рождения, место рождения: город Саратов, гражданство: Российская Федерация, пол: мужской, паспорт 45 00 212512, выданный ОВД "Крылатское" г. Москвы 22 марта 2001 года, код подразделения 772-030, зарегистрированного по адресу: г. Москва, Рублевское шоссе, дом 34, корпус 2, кв. 520, действующего на основании Устава, Протокола №230/2017 заседания Совета директоров ПАО "МРСК Юга", от 10 мая 2017 года, выписка из ЕГРЮЛ получена в форме электронного документа 19 декабря 2018 года за №ЮЭ9965-18-10910896, настоящей доверенностью уполномочивает

гр. **Шпак Евгению Евгеньевну**, 06 января 1993 года рождения, место рождения: гор. Ейск Краснодарского края, гражданство: Российская Федерация, пол: женский, паспорт гражданина Российской Федерации 03 12 149596, выданный Отделом Управления Федеральной Миграционной службы по Краснодарскому краю в Ейском районе 30 января 2013 года, код подразделения 230-022, зарегистрированную по адресу: Краснодарский край, Ейский район, г. Ейск, ул. Пионерская, дом 8, кв. 36, и(или) гр. **Карпенко Анну Евгеньевну**, 24 ноября 1986 года рождения, место рождения: пос. Мирный Гулькевичского района Краснодарского края, гражданство: Российская Федерация, пол: женский, паспорт гражданина Российской Федерации 03 19 071073, выданный ГУ МВД России по Краснодарскому краю 20 июля 2018 года, код подразделения 230-004, зарегистрированную по адресу: Краснодарский край, гор. Краснодар, ул. Харьковская, дом 77/1, кв.47, и(или) гр. **Белюсову Олесю Александровну**, 26 июня 1987 года рождения, место рождения: ст. Казанская Кавказского района Краснодарского края, гражданство: Российская Федерация, пол: женский, паспорт гражданина Российской Федерации 03 09 444126, выданный Отделением УФМС России по Краснодарскому краю в Кавказском районе 28 мая 2010 года, код подразделения 230-034, зарегистрированную по адресу: Краснодарский край, г. Краснодар, ул. Трудовой Славы, дом 62/А, корп. 2, кв.306, и(или) гр. **Олейник Виталия Сергеевича**, 20 марта 1993 года рождения, место рождения: ст. Брюховецкая Брюховецкого р-на Краснодарского края, гражданство: Российская Федерация, пол: мужской, паспорт гражданина Российской Федерации 03 12 200043, выданный Отделением УФМС России по Краснодарскому краю в Брюховецком районе 08 апреля 2013 года, код подразделения 230-030, зарегистрированного по адресу: Краснодарский край, ст. Брюховецкая, ул. Раздольная, дом 2,

- представлять интересы ПАО «МРСК Юга» в отношениях с организациями, осуществляющими межевание и государственный кадастровый учет земельных участков, учреждениях градостроительства и землепользования органов местного самоуправления, а также со всеми иными государственными, муниципальными органами, предприятиями, учреждениями и организациями, частными организациями и учреждениями Российской Федерации, а именно:

1. В Федеральной службе государственной регистрации, кадастра и картографии, в том числе в Управлениях Федеральной службы государственной регистрации, кадастра и картографии и территориальных отделах, филиалах ФГБУ «ФКП Росреестра» и в филиалах ФГУП «Ростехинвентаризация – Федеральное БТИ».
2. В администрациях муниципальных образований, городов, поселений и районов Российской Федерации и ее субъектов;
3. В многофункциональных центрах по предоставлению государственных и муниципальных услуг городов и районов Российской Федерации и ее субъектов;
4. В Федеральной службе по экологическому, технологическому и атомному надзору и ее территориальных управлениях, отделах;
5. В иных организациях любой организационно- правовой формы;
6. Подавать и получать от имени ПАО «МРСК Юга» документы в вышеуказанных органах, оплачивать необходимые платежи, тарифы, сборы и пошлины, совершать иные действия, необходимые для выполнения поручений:

г.Ростов-

на-Дону

- с правом подписания и подачи заявлений, предоставления всех необходимых справок и документов, получения информации из ЕГРН (выписок из ЕГРН, справок) о существующих и прекращенных правах на объекты недвижимого имущества, сведений об ограничениях (обременениях) прав на объекты недвижимого имущества, обобщенных сведений о правах на имеющиеся объекты недвижимого имущества, получения справок и документов, адресных справок, а также дубликатов указанных документов;

- с правом подготовки и сопровождения документов, необходимых для заключения договора аренды земельного участка, с правом подготовки, подписания и направления заявления о предоставлении земельного участка в долгосрочную аренду, сообщения, содержащего перечень всех зданий, сооружений, расположенных на испрашиваемом земельном участке, а также иных документов, предусмотренных приказом Министерства экономического развития РФ от 12 января 2015 года № 1 «Об утверждении перечня документов, подтверждающих право заявителя на приобретение земельного участка без проведения торгов», с правом получения договора аренды;

- с правом подписания и подачи заявления об изменении вида разрешенного использования земельных участков, об отнесении к категории земель;

- с правом подписания, подачи межевых планов, карт (планов) объектов землеустройства, заявления о государственном кадастровом учете и (или) государственной регистрации прав в органе государственной регистрации прав и его территориальных органах, в том числе с использованием электронной цифровой подписи;

- с правом внесения сведений о границах охранных зон объектов электросетевого хозяйства Общества в Единый государственный реестр недвижимости, включая передачу результатов землеустроительных работ в государственный фонд данных, полученных в результате проведения землеустройства;

- с правом обращения в Федеральную службу государственной регистрации кадастра и картографии (Росреестр) и ее территориальные подразделения с заявлением (письмом) о передаче в государственный фонд данных и согласовании карт (планов) в составе землеустроительных дел по описанию местоположения границ охранных зон объектов электросетевого хозяйства Общества;

- с правом обращения в орган по экологическому, техническому и атомному надзору (Ростехнадзору) и его территориальные подразделения (управления) с заявлением о согласовании границ охранных зон объектов электросетевого хозяйства Общества;

- с правом заверения копий документов;

- с правом получения всех необходимых документов, расписываться и совершать все иные действия, связанные с выполнением данных поручений.

Доверенность выдана сроком по тридцать первое декабря две тысячи девятнадцатого года, с запретом на передоверие полномочий по настоящей доверенности другим лицам.

Содержание статей 185-189 Гражданского кодекса Российской Федерации доверителю разъяснено.

Содержание настоящей доверенности доверителю зачитано вслух.

Я, как участник сделки, понимаю разъяснения нотариуса о правовых последствиях совершаемой сделки. Условия сделки соответствуют моим действительным намерениям.

Информация, установленная нотариусом с моих слов, внесена в текст доверенности верно.

подпись



Российская Федерация
Город Ростов-на-Дону, Ростовская область

Девятнадцатого декабря две тысячи восемнадцатого года

Настоящая доверенность удостоверена мной, Балахниной Ларисой Юрьевной, нотариусом Ростовского-на-Дону нотариального округа.

Содержание доверенности соответствует волеизъявлению лица, выдавшего доверенность. Доверенность подписана в моем присутствии.

Личность подписавшего доверенность установлена, его дееспособность проверена. Правоспособность юридического лица и полномочия его представителя проверены.

Зарегистрировано в реестре: № 61/173-п/61-2018-8-27.

Взыскано по тарифу: 750 руб. 00 коп.

Уплачено за оказание услуг правового и технического характера: 2200 руб. 00 коп.

Совершено по адресу: г.Ростов-на-Дону, ул. Б. Садовая, дом 49, ПАО «МРСК Юга».

Л.Ю. Балахнина





**МИНИСТЕРСТВО
ЭКОНОМИЧЕСКОГО РАЗВИТИЯ
РОССИЙСКОЙ ФЕДЕРАЦИИ
(МИНЭКОНОМРАЗВИТИЯ РОССИИ)**

ул. 1-я Тверская-Ямская, д. 1,3, Москва,
ГСП-3, А-47, 125993
Тел. (495) 694-03-53, Факс (499) 251-69-65
E-mail: mineconom@economy.gov.ru
<http://www.economy.gov.ru>

11.01.2019 № *ДЗМ-3919*

На № _____ от _____

Публичное акционерное общество
«Российские сети»

ул. Беловежская, д. 4,
Москва, 121353

О рассмотрении обращения

На письмо от 29 декабря 2018 г.
№ РС-7311

Департамент недвижимости Минэкономразвития России (далее – Департамент недвижимости) рассмотрел обращение публичного акционерного общества «Российские сети» относительно применения положений Федерального закона от 3 августа 2018 г. № 341-ФЗ «О внесении изменений в Земельный кодекс Российской Федерации и отдельные законодательные акты Российской Федерации в части упрощения размещения линейных объектов» (далее – Федеральный закон № 341-ФЗ) и Федерального закона от 3 августа 2018 г. № 342-ФЗ «О внесении изменений в Градостроительный кодекс Российской Федерации и отдельные законодательные акты Российской Федерации» (далее – Закон № 342-ФЗ) и в части своей компетенции сообщает.

По вопросу 1.

Законами № 341-ФЗ и № 342-ФЗ Земельный кодекс Российской Федерации (далее – ЗК) дополнен в том числе положениями, обеспечивающими защиту интересов правообладателей объектов недвижимости в случае, если установление публичного сервитута в целях, предусмотренных статьей 39.37 ЗК, или зоны с особыми условиями использования территории (далее – ЗОУИТ), приводит к невозможности или существенному затруднению использования земельного участка (его части) и (или) расположенного на таком земельном участке объекта недвижимого имущества в соответствии с их разрешенным использованием (пункт 12.1 статьи 39.8, пункт 1 статьи 39.48, пункт 2.4 статьи 46, пункты 7, 8 статьи 107 ЗК и т.п.).

При этом указанными законами не предусмотрено утверждение Правительством Российской Федерации или органом исполнительной власти критериев, исходя из которых можно сделать однозначный вывод о невозможности или существенном затруднении использования земельного участка (его части) и (или) расположенного на таком земельном участке объекта недвижимого имущества в связи с установлением публичного сервитута, в целях, предусмотренных статьей 39.37 ЗК, или ЗОУИТ.

Департамент недвижимости полагает, что вывод о невозможности использования конкретного земельного участка должен быть сделан исходя из вида его разрешенного использования, возможности его застройки и возникающих ограничениях осуществления отдельных видов деятельности на земельном участке.

Дополнительно Департамент недвижимости отмечает, что пунктом 10 статьи 23 ЗК установлено, что в случае, если размещение объекта, указанного в подпункте 1 статьи 39.37 ЗК, на земельном участке приведет к невозможности использовать земельный участок в соответствии с его разрешенным использованием или существенным затруднениям в его использовании в течение срока, превышающего срок, предусмотренный подпунктом 4 пункта 1 статьи 39.44 ЗК, размещение указанного сооружения на земельном участке, принадлежащем гражданину или юридическому лицу, на условиях публичного сервитута не осуществляется. В данном случае размещение указанного сооружения может быть осуществлено после изъятия земельного участка для государственных или муниципальных нужд при соблюдении условий, предусмотренных статьями 49 и 56.3 ЗК.

По вопросу 2.

В соответствии с частью 7 статьи 39.41 ЗК приказом Минэкономразвития России от 10 октября 2018 г. № 541 утверждены требования к графическому описанию местоположения границ публичного сервитута, точности определения координат характерных точек границ публичного сервитута, формату электронного документа, содержащего указанные сведения (далее – Требования).

Пунктами 1, 3 Требований предусмотрено, что графическое описание местоположения границ публичного сервитута составляется с использованием сведений в том числе кадастровых планов территорий, на схеме расположения границ публичного сервитута указываются также границы и кадастровые номера земельных участков (при их наличии), в отношении которых испрашивается публичный сервитут.

Относительно графического описания границ публичного сервитута отмечаем, что Минэкономразвития России издан приказ от 23 ноября 2018 г. № 650 «Об установлении формы графического описания местоположения границ населенных пунктов, территориальных зон, особо охраняемых природных территорий, зон с особыми условиями использования территории, формы текстового описания местоположения границ населенных пунктов, территориальных зон, требований к точности определения координат характерных точек границ населенных пунктов, территориальных зон, особо охраняемых природных территорий, зон с особыми условиями использования территории, формату электронного документа, содержащего сведения о границах населенных пунктов, территориальных зон, особо охраняемых природных территорий, зон с особыми условиями использования территории, и о признании утратившими силу приказов Минэкономразвития России от 23 марта 2016 г. № 163 и от 4 мая 2018 г. № 236» (далее – Приказ № 650), зарегистрированный Минюстом России 6 февраля 2019 г. № 53701.

Приказом № 650 не предусмотрено указание в графическом описании местоположения границ ЗОУИТ границ земельных участков и (или) частей земельных участков.

В отношении подготовки документации по планировке территории Департамент недвижимости отмечает следующее.

Подготовка документации по планировке территории осуществляется в соответствии с главой 5 Градостроительного кодекса Российской Федерации (далее – ГК).

Указание в документации по планировке территории сведений о частях земельных участков, частях земель, попадающих в границы ЗОУИТ или в границы публичного сервитута, ГК не предусмотрено.

Дополнительно Департамент недвижимости обращает внимание, что в соответствии с Положением о Министерстве строительства и жилищно-коммунального хозяйства Российской Федерации, утвержденным постановлением Правительства Российской Федерации от 18 ноября 2013 г. № 1038, федеральным органом исполнительной власти, осуществляющим функции по выработке и реализации государственной политики нормативно-правовому регулированию в сфере строительства, архитектуры, градостроительства (за исключением территориального планирования), градостроительного зонирования является Минстрой России.

По вопросу 3.

Органы, уполномоченные на принятие решений об установлении публичных сервитутов в целях, предусмотренных статьей 39.37 ЗК, определяются в соответствии со статьей 39.38 ЗК.

Следует отметить, что в соответствии с планом-графиком подготовки актов Правительства Российской Федерации и федеральных органов исполнительной власти, необходимых для реализации Федерального закона от 3 августа 2018 г. № 341-ФЗ «О внесении изменений в Земельный кодекс Российской Федерации и отдельные законодательные акты Российской Федерации в части упрощения размещения линейных объектов», утвержденным Заместителем Председателя Правительства Российской Федерации В.Л. Мутко, федеральные органы наделяются полномочиями по принятию решений об установлении публичных сервитутов в целях, предусмотренных статьей 39.37 ЗК, исходя из вида и назначения объекта, для размещения которого устанавливается публичный сервитут, а не от категории земель, в отношении которой устанавливается публичный сервитут.

В силу положений статьи 39.38 ЗК в случае, если планируемый для размещения на условиях публичного сервитута линейный объект является объектом регионального значения, то уполномоченный орган субъекта Российской Федерации вправе принять решение об установлении публичного сервитута для указанных целей. При этом принятие отдельного нормативного правового акта для наделения субъектов Российской Федерации указанными полномочиями не предусмотрено.

По вопросу 4.

В соответствии с порядком, предусмотренным главой V.7 ЗК, размещение линейных объектов осуществляется без образования и предоставления земельных участков.

Таким образом, положения пункта 2.1 статьи 11.3 ЗК при размещении линейных объектов на основании публичного сервитута в целях, предусмотренных статьей 39.37 ЗК, не применяются.

По вопросу 5.

В силу положений пункта 3 статьи 57.1 ЗК при расчетах размеров возмещения публично-правовым образованиям убытков, связанных с установлением ЗОУИТ, учитываются все виды убытков (в том числе связанные с расторжением договоров, со сносом зданий, сооружений, объектов незавершенного строительства и т.д.),

за исключением убытков, связанных с изменением рыночной стоимости земель и (или) земельных участков, находящихся в государственной или муниципальной собственности.

Одновременно сообщаем, что данный вопрос будет уточнен в постановлении Правительства Российской Федерации.

По вопросам 6 и 10.

В соответствии с подпунктом 1 статьи 39.37 ЗК в порядке, предусмотренном главой V.7 ЗК, публичный сервитут устанавливается в том числе для использования земельных участков и (или) земель в случае размещения объектов электросетевого хозяйства, тепловых сетей, водопроводных сетей, сетей водоотведения, линий и сооружений связи, линейных объектов системы газоснабжения, нефтепроводов и нефтепродуктопроводов, их неотъемлемых технологических частей, если указанные объекты являются объектами федерального, регионального или местного значения.

Пунктом 1.1 статьи 39.20 ЗК установлено, что земельные участки, находящиеся в государственной или муниципальной собственности, не предоставляются в собственность или в аренду собственникам и иным правообладателям сооружений, которые могут размещаться на таких земельных участках на основании сервитута, публичного сервитута или в соответствии со статьей 39.36 ЗК.

При этом в соответствии с пунктом 3 статьи 3.6 Федерального закона от 25 октября 2001 г. № 137-ФЗ «О введении в действие Земельного кодекса Российской Федерации» (далее – Закон № 137-ФЗ), юридические лица, право собственности, право хозяйственного ведения или право оперативного управления которых на сооружения, которые в соответствии с ЗК могут размещаться на земельном участке и (или) землях на основании публичного сервитута, возникло в порядке, установленном законодательством Российской Федерации, до 1 сентября 2018 года и у которых отсутствуют права на земельный участок, на котором находятся такие сооружения, вправе оформить публичный сервитут в порядке, установленном главой V.7 ЗК, в целях размещения таких сооружений или приобрести соответствующий земельный участок в аренду до 1 января 2022 года.

С учетом изложенного Департамент недвижимости полагает, что собственники линейных объектов, которые могут размещаться на условиях публичного сервитута, вправе до 1 января 2022 года приобрести земельные участки для размещения таких объектов в аренду при условии, что права на такие земельные участки у них отсутствуют, а права на линейные объекты возникли до 1 сентября 2018 года.

При этом возникновение права на линейные объекты до 1 сентября 2018 года может подтверждаться как выпиской из Единого государственного реестра недвижимости, так и иными документами (выписки из актов, перечней, справок о балансовой принадлежности и т.п.) при отсутствии государственной регистрации права на соответствующие объекты в случаях, предусмотренных федеральными законами, в том числе если такое имущество является движимым

В переходный период, предусмотренный пунктом 3 статьи 3.6 Закона № 137-ФЗ, положения пункта 1.1 статьи 39.20 ЗК не применяются при предоставлении таких земельных участков в аренду за исключением переоформления права постоянного (бессрочного) пользования.

По вопросу 7.

Согласно пункту 1 статьи 39.41 ЗК ходатайство об установлении публичного сервитута должно содержать в том числе обоснование необходимости установления публичного сервитута.

В соответствии с пунктом 4 статьи 39.41 ЗК приказом Минэкономразвития России от 10 октября 2018 г. № 542 утверждены требования к форме ходатайства об установлении публичного сервитута, содержанию обоснования необходимости установления публичного сервитута (далее – Требования).

С учетом подпункта «л» пункта 3 Требований обоснование необходимости установления публичного сервитута в целях установления публичного сервитута в отношении существующего сооружения для его реконструкции или эксплуатации должно содержать реквизиты правоустанавливающих или правоудостоверяющих документов на соответствующее сооружение.

По вопросу 8.

Возмещение расходов, понесенных уполномоченным органом, за проведение мероприятий по извещению правообладателей земельных участков о возможном установлении публичного сервитута, лицом (заявителем), подавшим ходатайство об установлении публичного сервитута, осуществляется в соответствии с законодательством о финансовой деятельности, в связи с чем по указанному вопросу рекомендуем обратиться в Минфин России.

По вопросу 9.

Вопрос определения нотариуса, в депозит которого должна вноситься плата за публичный сервитут в соответствии с пунктами 11 и 13 статьи 39.47 ЗК в случае, если земельный участок, с правообладателем которого заключается соглашение об установлении публичного сервитута, относится к разным нотариальным округам, ЗК не урегулирован.

Вместе с тем Департамент недвижимости полагает, что в указанном случае внесение платы за установление публичного сервитута в депозит нотариуса должно осуществляться исходя из того, к какому нотариальному округу относится бóльшая площадь публичного сервитута или в каком нотариальном округе сосредоточено бóльшее количество земельных участков, обременяемых публичным сервитутом.

Заместитель директора
Департамента недвижимости



М.В. Бочаров

ФГИС ЕГРН

полное наименование органа регистрации прав

Раздел 1

Выписка из Единого государственного реестра недвижимости об объекте недвижимости
Сведения о характеристиках объекта недвижимости

На основании запроса от 23.11.2017 г., поступившего на рассмотрение 23.11.2017 г., сообщаем, что согласно записям Единого государственного реестра недвижимости:

Земельный участок			
(вид объекта недвижимости)			
Лист № ___ Раздела 1	Всего листов раздела 1 : ___	Всего разделов: ___	Всего листов выписки: ___
23.11.2017 № 99/2017/37851239			
Кадастровый номер:		61:12:0000000:117 (единое землепользование)	

Номер кадастрового квартала:	61:12:0000000
Дата присвоения кадастрового номера:	25.10.2007
Ранее присвоенный государственный учетный номер:	данные отсутствуют
Адрес:	установлено относительно ориентира, расположенного в границах участка. Почтовый адрес ориентира: Ростовская область, зерноградский район, х. Чернышевка, п. Новостройка, п. Лободин
Площадь:	1115 +/- 23.37 кв. м
Кадастровая стоимость, руб.:	25869.87
Кадастровые номера расположенных в пределах земельного участка объектов недвижимости:	данные отсутствуют
Кадастровые номера объектов недвижимости, из которых образован объект недвижимости:	данные отсутствуют
Кадастровые номера образованных объектов недвижимости:	данные отсутствуют
Сведения о включении объекта недвижимости в состав предприятия как имущественного комплекса:	

Государственный регистратор		ФГИС ЕГРН
полное наименование должности	подпись	инициалы, фамилия

М.П.

Выписка из Единого государственного реестра недвижимости об объекте недвижимости
Сведения о характеристиках объекта недвижимости

Земельный участок			
<small>(вид объекта недвижимости)</small>			
Лист № ___ Раздела 1	Всего листов раздела 1 : ___	Всего разделов: ___	Всего листов выписки: ___
23.11.2017 № 99/2017/37851239			
Кадастровый номер:		61:12:0000000:117 (единое землепользование)	

Категория земель:	Земли населённых пунктов
Виды разрешенного использования:	Под объекты энергоснабжения (ВЛ 10кВ №603 ПС ЗР-6 и 25 КТП)
Сведения о кадастровом инженерере:	данные отсутствуют
Сведения о лесах, водных объектах и об иных природных объектах, расположенных в пределах земельного участка:	данные отсутствуют
Сведения о том, что земельный участок полностью или частично расположен в границах зоны с особыми условиями использования территории или территории объекта культурного наследия	данные отсутствуют
Сведения о том, что земельный участок расположен в границах особой экономической зоны, территории опережающего социально-экономического развития, зоны территориального развития в Российской Федерации, игровой зоны:	данные отсутствуют
Сведения о том, что земельный участок расположен в границах особо охраняемой природной территории, охотничьих угодий, лесничеств, лесопарков:	данные отсутствуют
Сведения о результатах проведения государственного земельного надзора:	данные отсутствуют
Сведения о расположении земельного участка в границах территории, в отношении которой утвержден проект межевания территории:	данные отсутствуют

Государственный регистратор		ФГИС ЕГРН
полное наименование должности	подпись	инициалы, фамилия

M.II.

Выписка из Единого государственного реестра недвижимости об объекте недвижимости
Сведения о характеристиках объекта недвижимости

Земельный участок			
<small>(вид объекта недвижимости)</small>			
Лист № ___ Раздела 1	Всего листов раздела 1 : ___	Всего разделов: ___	Всего листов выписки: ___
23.11.2017 № 99/2017/37851239			
Кадастровый номер:		61:12:0000000:117 (единое землепользование)	

Условный номер земельного участка:	данные отсутствуют
Сведения о принятии акта и (или) заключении договора, предусматривающих предоставление в соответствии с земельным законодательством исполнительным органом государственной власти или органом местного самоуправления находящегося в государственной или муниципальной собственности земельного участка для строительства наемного дома социального использования или наемного дома коммерческого использования:	данные отсутствуют
Сведения о том, что земельный участок или земельные участки образованы на основании решения об изъятии земельного участка и (или) расположенного на нем объекта недвижимости для государственных или муниципальных нужд:	данные отсутствуют
Сведения о том, что земельный участок образован из земель или земельного участка, государственная собственность на которые не разграничена:	данные отсутствуют
Сведения о наличии земельного спора о местоположении границ земельных участков:	данные отсутствуют
Статус записи об объекте недвижимости:	Сведения об объекте недвижимости имеют статус "актуальные, ранее учтенные"
Особые отметки:	Сведения необходимые для заполнения раздела 2 отсутствуют. Список кадастровых номеров (площадей) обособленных (условных) участков, входящих в единое землепользование: 61:12:0090301:129 (4.4кв.м) , 61:12:0090109:120 (4.4кв.м) , 61:12:0090201:218 (4.4кв.м) , 61:12:0090301:130 (4.4кв.м) , 61:12:0090103:41 (4.4кв.м) , 61:12:0090109:121 (50кв.м) , 61:12:0090301:135 (4.4кв.м) , 61:12:0090104:34 (4.4кв.м) , 61:12:0090201:228 (15кв.м) , 61:12:0090107:78 (4.4кв.м) , 61:12:0090107:82 (4.4кв.м) , 61:12:0090107:83 (4.4кв.м) , 61:12:0090201:231 (15кв.м) , 61:12:0090108:46 (4.4кв.м) ,

61:12:0090103:44 (4.4кв.м) , 61:12:0090201:237 (4.4кв.м) , 61:12:0090301:127 (50кв.м) ,
61:12:0090108:40 (4.4кв.м) , 61:12:0090201:216 (15кв.м) , 61:12:0090103:38 (30кв.м) ,
61:12:0090103:35 (4.4кв.м) , 61:12:0090103:39 (4.4кв.м) , 61:12:0090106:74 (4.4кв.м) ,
61:12:0090301:134 (4.4кв.м) , 61:12:0090201:223 (47кв.м) , 61:12:0090106:75 (50кв.м) ,
61:12:0090107:79 (4.4кв.м) , 61:12:0090107:85 (4.4кв.м) , 61:12:0090301:138 (15кв.м) ,
61:12:0090201:236 (4.4кв.м) , 61:12:0090109:119 (15кв.м) , 61:12:0090201:219 (15кв.м) ,
61:12:0090301:131 (4.4кв.м) , 61:12:0090104:32 (4.4кв.м) , 61:12:0090201:222 (15кв.м) ,
61:12:0090108:44 (4.4кв.м) , 61:12:0090201:235 (4.4кв.м) , 61:12:0090104:33 (4.4кв.м) ,
61:12:0090301:137 (4.4кв.м) , 61:12:0090201:229 (50кв.м) , 61:12:0090107:87 (4.4кв.м) ,
61:12:0090201:214 (15кв.м) , 61:12:0090103:37 (4.4кв.м) , 61:12:0090108:39 (4.4кв.м) ,
61:12:0090108:42 (50кв.м) , 61:12:0090106:73 (4.4кв.м) , 61:12:0090301:132 (4.4кв.м) ,
61:12:0090201:224 (4.4кв.м) , 61:12:0090201:226 (4.4кв.м) , 61:12:0090201:227 (4.4кв.м) ,
61:12:0090107:80 (4.4кв.м) , 61:12:0090107:81 (4.4кв.м) , 61:12:0090301:140 (4.4кв.м) ,
61:12:0090301:128 (4.4кв.м) , 61:12:0090109:117 (15кв.м) , 61:12:0090201:213 (15кв.м) ,
61:12:0090109:118 (4.4кв.м) , 61:12:0090201:220 (4.4кв.м) , 61:12:0090103:42 (15кв.м) ,
61:12:0090201:230 (15кв.м) , 61:12:0090108:43 (4.4кв.м) , 61:12:0090201:233 (4.4кв.м) ,
61:12:0090301:139 (4.4кв.м) , 61:12:0090103:36 (4.4кв.м) , 61:12:0090201:217 (50кв.м) ,
61:12:0090201:212 (15кв.м) , 61:12:0090201:221 (4.4кв.м) , 61:12:0090301:133 (4.4кв.м) ,
61:12:0090201:225 (4.4кв.м) , 61:12:0090301:136 (4.4кв.м) , 61:12:0090103:43 (50кв.м) ,
61:12:0090107:84 (15кв.м) , 61:12:0090201:234 (4.4кв.м) , 61:12:0090201:215 (50кв.м) ,
61:12:0090108:41 (15кв.м) , 61:12:0090301:125 (15кв.м) , 61:12:0090301:126 (4.4кв.м) ,
61:12:0090106:72 (4.4кв.м) , 61:12:0090103:40 (4.4кв.м) , 61:12:0090107:77 (15кв.м) ,
61:12:0090104:35 (50кв.м) , 61:12:0090107:86 (50кв.м) , 61:12:0090201:232 (15кв.м) ,
61:12:0090108:45 (30кв.м) , 61:12:0090108:47 (4.4кв.м) .

Получатель выписки:

Головнев Андрей Сергеевич

Государственный регистратор

ФГИС ЕГРН

полное наименование должности


подпись

инициалы, фамилия

М.П.

Выписка из Единого государственного реестра недвижимости об объекте недвижимости
Описание местоположения земельного участка

Земельный участок			
(вид объекта недвижимости)			
Лист № ___ Раздела 3	Всего листов раздела 3 : ___	Всего разделов: ___	Всего листов выписки: ___
23.11.2017 № 99/2017/37851239			
Кадастровый номер:		61:12:000000:117 (единое землепользование)	

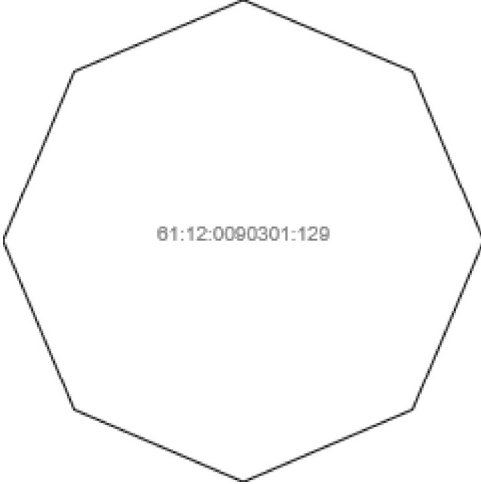
План (чертеж, схема) земельного участка			
			
Масштаб 1: данные отсутствуют	Условные обозначения:		

Государственный регистратор		ФГИС ЕГРН
полное наименование должности	подпись	инициалы, фамилия

М.П.

Выписка из Единого государственного реестра недвижимости об объекте недвижимости
Описание местоположения земельного участка

Земельный участок			
(вид объекта недвижимости)			
Лист № ___ Раздела 3	Всего листов раздела 3 : ___	Всего разделов: ___	Всего листов выписки: ___
23.11.2017 № 99/2017/37851239			
Кадастровый номер:		61:12:0000000:117 (единое землепользование)	

План (чертеж, схема) земельного участка			
			
Масштаб 1: данные отсутствуют	Условные обозначения:		

Государственный регистратор		ФГИС ЕГРН
полное наименование должности	подпись	инициалы, фамилия

М.П.

Выписка из Единого государственного реестра недвижимости об объекте недвижимости
Описание местоположения земельного участка

Земельный участок			
(вид объекта недвижимости)			
Лист № ___ Раздела 3	Всего листов раздела 3 : ___	Всего разделов: ___	Всего листов выписки: ___
23.11.2017 № 99/2017/37851239			
Кадастровый номер:		61:12:0000000:117 (единое землепользование)	

План (чертеж, схема) земельного участка			
			
Масштаб 1: данные отсутствуют	Условные обозначения:		

Государственный регистратор		ФГИС ЕГРН
полное наименование должности	подпись	инициалы, фамилия

М.П.

Выписка из Единого государственного реестра недвижимости об объекте недвижимости
Описание местоположения земельного участка

Земельный участок			
(вид объекта недвижимости)			
Лист № ___ Раздела 3	Всего листов раздела 3 : ___	Всего разделов: ___	Всего листов выписки: ___
23.11.2017 № 99/2017/37851239			
Кадастровый номер:		61:12:0000000:117 (единое землепользование)	

План (чертеж, схема) земельного участка			
			
Масштаб 1: данные отсутствуют	Условные обозначения:		

Государственный регистратор		ФГИС ЕГРН
полное наименование должности	подпись	инициалы, фамилия

М.П.

Выписка из Единого государственного реестра недвижимости об объекте недвижимости
Описание местоположения земельного участка

Земельный участок			
(вид объекта недвижимости)			
Лист № __ Раздела 3	Всего листов раздела 3 : __	Всего разделов: __	Всего листов выписки: __
23.11.2017 № 99/2017/37851239			
Кадастровый номер:		61:12:0000000:117 (единое землепользование)	

План (чертеж, схема) земельного участка			
			
Масштаб 1: данные отсутствуют	Условные обозначения:		

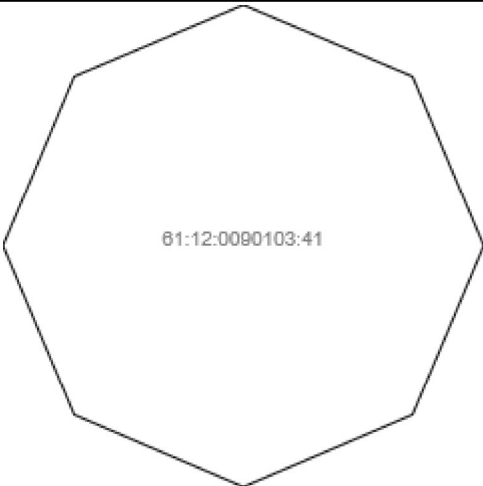
Государственный регистратор		ФГИС ЕГРН
полное наименование должности	подпись	инициалы, фамилия

М.П.

Выписка из Единого государственного реестра недвижимости об объекте недвижимости
Описание местоположения земельного участка

Земельный участок			
(вид объекта недвижимости)			
Лист № __ Раздела 3	Всего листов раздела 3 : __	Всего разделов: __	Всего листов выписки: __
23.11.2017 № 99/2017/37851239			
Кадастровый номер:		61:12:0000000:117 (единое землепользование)	

План (чертеж, схема) земельного участка


			
Масштаб 1: данные отсутствуют	Условные обозначения:		

Государственный регистратор		ФГИС ЕГРН
полное наименование должности	подпись	инициалы, фамилия

М.П.

Выписка из Единого государственного реестра недвижимости об объекте недвижимости
Описание местоположения земельного участка

Земельный участок			
(вид объекта недвижимости)			
Лист № ___ Раздела 3	Всего листов раздела 3 : ___	Всего разделов: ___	Всего листов выписки: ___
23.11.2017 № 99/2017/37851239			
Кадастровый номер:		61:12:0000000:117 (единое землепользование)	

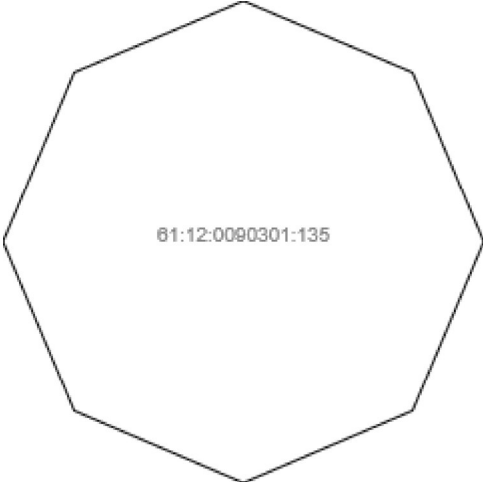
План (чертеж, схема) земельного участка			
			
Масштаб 1: данные отсутствуют	Условные обозначения:		

Государственный регистратор		ФГИС ЕГРН
полное наименование должности	подпись	инициалы, фамилия

М.П.

Выписка из Единого государственного реестра недвижимости об объекте недвижимости
Описание местоположения земельного участка

Земельный участок			
(вид объекта недвижимости)			
Лист № __ Раздела 3	Всего листов раздела 3 : __	Всего разделов: __	Всего листов выписки: __
23.11.2017 № 99/2017/37851239			
Кадастровый номер:		61:12:0000000:117 (единое землепользование)	

План (чертеж, схема) земельного участка			
			
Масштаб 1: данные отсутствуют	Условные обозначения:		

Государственный регистратор		ФГИС ЕГРН
полное наименование должности	подпись	инициалы, фамилия

М.П.

Выписка из Единого государственного реестра недвижимости об объекте недвижимости
Описание местоположения земельного участка

Земельный участок			
(вид объекта недвижимости)			
Лист № __ Раздела 3	Всего листов раздела 3 : __	Всего разделов: __	Всего листов выписки: __
23.11.2017 № 99/2017/37851239			
Кадастровый номер:		61:12:0000000:117 (единое землепользование)	

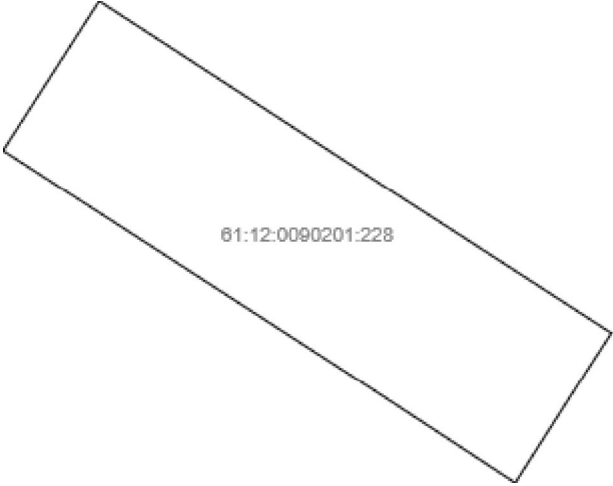
План (чертеж, схема) земельного участка			
			
Масштаб 1: данные отсутствуют	Условные обозначения:		

Государственный регистратор		ФГИС ЕГРН
полное наименование должности	подпись	инициалы, фамилия

М.П.

Выписка из Единого государственного реестра недвижимости об объекте недвижимости
Описание местоположения земельного участка

Земельный участок			
(вид объекта недвижимости)			
Лист № ___ Раздела 3	Всего листов раздела 3 : ___	Всего разделов: ___	Всего листов выписки: ___
23.11.2017 № 99/2017/37851239			
Кадастровый номер:		61:12:0000000:117 (единое землепользование)	

План (чертеж, схема) земельного участка			
			
Масштаб 1: данные отсутствуют	Условные обозначения:		

Государственный регистратор		ФГИС ЕГРН
полное наименование должности	подпись	инициалы, фамилия

М.П.

Выписка из Единого государственного реестра недвижимости об объекте недвижимости
Описание местоположения земельного участка

Земельный участок			
(вид объекта недвижимости)			
Лист № ___ Раздела 3	Всего листов раздела 3 : ___	Всего разделов: ___	Всего листов выписки: ___
23.11.2017 № 99/2017/37851239			
Кадастровый номер:		61:12:0000000:117 (единое землепользование)	

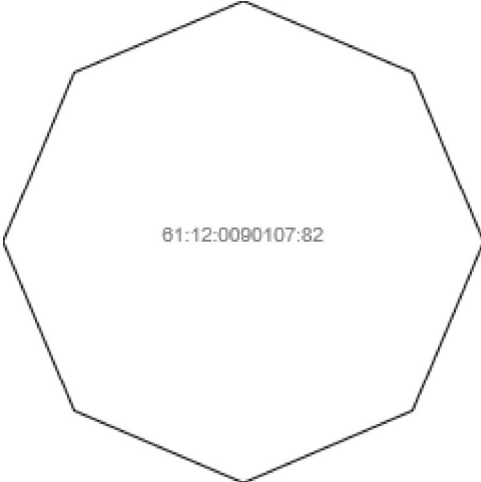
План (чертеж, схема) земельного участка			
 <p>61:12:0090107:78</p>			
Масштаб 1: данные отсутствуют	Условные обозначения:		

Государственный регистратор		ФГИС ЕГРН
полное наименование должности	подпись	инициалы, фамилия

М.П.

Выписка из Единого государственного реестра недвижимости об объекте недвижимости
Описание местоположения земельного участка

Земельный участок			
(вид объекта недвижимости)			
Лист № ___ Раздела 3	Всего листов раздела 3 : ___	Всего разделов: ___	Всего листов выписки: ___
23.11.2017 № 99/2017/37851239			
Кадастровый номер:		61:12:0000000:117 (единое землепользование)	

План (чертеж, схема) земельного участка			
			
Масштаб 1: данные отсутствуют	Условные обозначения:		

Государственный регистратор		ФГИС ЕГРН
полное наименование должности	подпись	инициалы, фамилия

М.П.

Выписка из Единого государственного реестра недвижимости об объекте недвижимости
Описание местоположения земельного участка

Земельный участок			
(вид объекта недвижимости)			
Лист № ___ Раздела 3	Всего листов раздела 3 : ___	Всего разделов: ___	Всего листов выписки: ___
23.11.2017 № 99/2017/37851239			
Кадастровый номер:		61:12:0000000:117 (единое землепользование)	

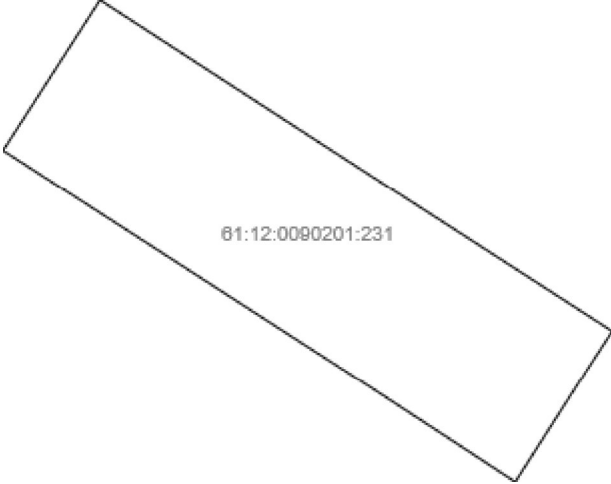
План (чертеж, схема) земельного участка			
 <p>61:12:0090107:83</p>			
Масштаб 1: данные отсутствуют	Условные обозначения:		

Государственный регистратор		ФГИС ЕГРН
полное наименование должности	подпись	инициалы, фамилия

М.П.

Выписка из Единого государственного реестра недвижимости об объекте недвижимости
Описание местоположения земельного участка

Земельный участок			
(вид объекта недвижимости)			
Лист № ___ Раздела 3	Всего листов раздела 3 : ___	Всего разделов: ___	Всего листов выписки: ___
23.11.2017 № 99/2017/37851239			
Кадастровый номер:		61:12:0000000:117 (единое землепользование)	

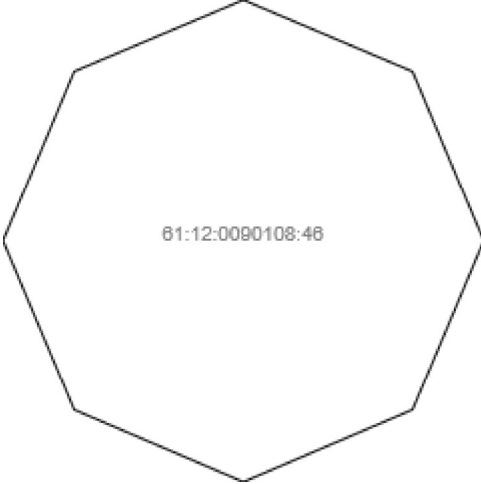
План (чертеж, схема) земельного участка			
			
Масштаб 1: данные отсутствуют	Условные обозначения:		

Государственный регистратор		ФГИС ЕГРН
полное наименование должности	подпись	инициалы, фамилия

М.П.

Выписка из Единого государственного реестра недвижимости об объекте недвижимости
Описание местоположения земельного участка

Земельный участок			
(вид объекта недвижимости)			
Лист № ___ Раздела 3	Всего листов раздела 3 : ___	Всего разделов: ___	Всего листов выписки: ___
23.11.2017 № 99/2017/37851239			
Кадастровый номер:		61:12:0000000:117 (единое землепользование)	

План (чертеж, схема) земельного участка			
			
Масштаб 1: данные отсутствуют	Условные обозначения:		

Государственный регистратор		ФГИС ЕГРН
полное наименование должности	подпись	инициалы, фамилия

М.П.

Выписка из Единого государственного реестра недвижимости об объекте недвижимости
Описание местоположения земельного участка

Земельный участок			
(вид объекта недвижимости)			
Лист № ___ Раздела 3	Всего листов раздела 3 : ___	Всего разделов: ___	Всего листов выписки: ___
23.11.2017 № 99/2017/37851239			
Кадастровый номер:		61:12:0000000:117 (единое землепользование)	

План (чертеж, схема) земельного участка			
 <p>61:12:0080103:44</p>			
Масштаб 1: данные отсутствуют	Условные обозначения:		

Государственный регистратор		ФГИС ЕГРН
полное наименование должности	подпись	инициалы, фамилия

М.П.

Выписка из Единого государственного реестра недвижимости об объекте недвижимости
Описание местоположения земельного участка

Земельный участок			
(вид объекта недвижимости)			
Лист № ___ Раздела 3	Всего листов раздела 3 : ___	Всего разделов: ___	Всего листов выписки: ___
23.11.2017 № 99/2017/37851239			
Кадастровый номер:		61:12:0000000:117 (единое землепользование)	

План (чертеж, схема) земельного участка			
			
Масштаб 1: данные отсутствуют	Условные обозначения:		

Государственный регистратор		ФГИС ЕГРН
полное наименование должности	подпись	инициалы, фамилия

М.П.

Выписка из Единого государственного реестра недвижимости об объекте недвижимости
Описание местоположения земельного участка

Земельный участок			
(вид объекта недвижимости)			
Лист № ___ Раздела 3	Всего листов раздела 3 : ___	Всего разделов: ___	Всего листов выписки: ___
23.11.2017 № 99/2017/37851239			
Кадастровый номер:		61:12:0000000:117 (единое землепользование)	

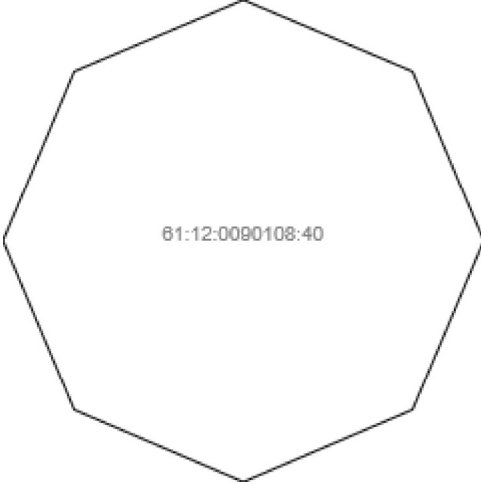
План (чертеж, схема) земельного участка			
			
Масштаб 1: данные отсутствуют	Условные обозначения:		

Государственный регистратор		ФГИС ЕГРН
полное наименование должности	подпись	инициалы, фамилия

М.П.

Выписка из Единого государственного реестра недвижимости об объекте недвижимости
Описание местоположения земельного участка

Земельный участок			
<small>(вид объекта недвижимости)</small>			
Лист № ___ Раздела 3	Всего листов раздела 3 : ___	Всего разделов: ___	Всего листов выписки: ___
23.11.2017 № 99/2017/37851239			
Кадастровый номер:		61:12:0000000:117 (единое землепользование)	

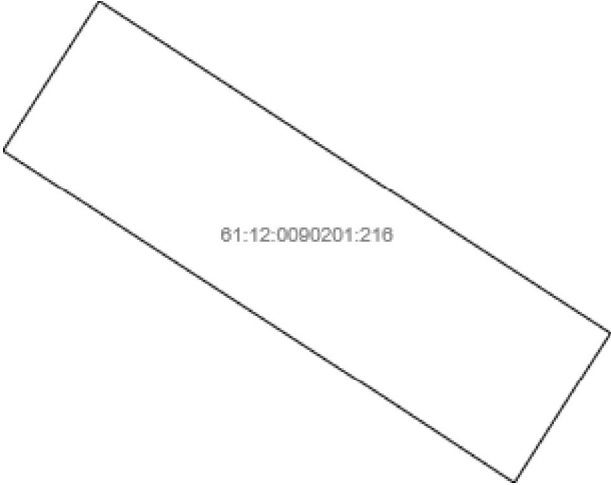
План (чертеж, схема) земельного участка			
			
Масштаб 1: данные отсутствуют	Условные обозначения:		

Государственный регистратор		ФГИС ЕГРН
полное наименование должности	подпись	инициалы, фамилия

М.П.

Выписка из Единого государственного реестра недвижимости об объекте недвижимости
Описание местоположения земельного участка

Земельный участок			
(вид объекта недвижимости)			
Лист № __ Раздела 3	Всего листов раздела 3 : __	Всего разделов: __	Всего листов выписки: __
23.11.2017 № 99/2017/37851239			
Кадастровый номер:		61:12:0000000:117 (единое землепользование)	

План (чертеж, схема) земельного участка			
			
Масштаб 1: данные отсутствуют	Условные обозначения:		

Государственный регистратор		ФГИС ЕГРН
полное наименование должности	подпись	инициалы, фамилия

М.П.

Выписка из Единого государственного реестра недвижимости об объекте недвижимости
Описание местоположения земельного участка

Земельный участок			
(вид объекта недвижимости)			
Лист № ___ Раздела 3	Всего листов раздела 3 : ___	Всего разделов: ___	Всего листов выписки: ___
23.11.2017 № 99/2017/37851239			
Кадастровый номер:		61:12:0000000:117 (единое землепользование)	

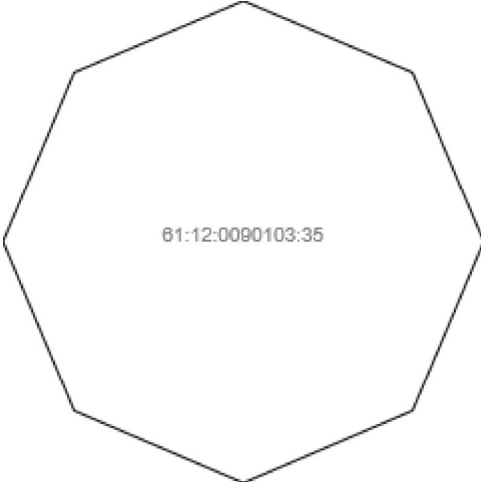
План (чертеж, схема) земельного участка			
			
Масштаб 1: данные отсутствуют	Условные обозначения:		

Государственный регистратор		ФГИС ЕГРН
полное наименование должности	подпись	инициалы, фамилия

М.П.

Выписка из Единого государственного реестра недвижимости об объекте недвижимости
Описание местоположения земельного участка

Земельный участок			
<small>(вид объекта недвижимости)</small>			
Лист № ___ Раздела 3	Всего листов раздела 3 : ___	Всего разделов: ___	Всего листов выписки: ___
23.11.2017 № 99/2017/37851239			
Кадастровый номер:		61:12:0000000:117 (единое землепользование)	

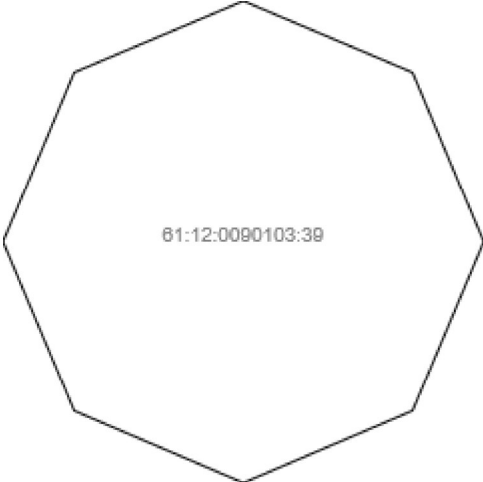
План (чертеж, схема) земельного участка			
			
Масштаб 1: данные отсутствуют	Условные обозначения:		

Государственный регистратор		ФГИС ЕГРН
полное наименование должности	подпись	инициалы, фамилия

М.П.

Выписка из Единого государственного реестра недвижимости об объекте недвижимости
Описание местоположения земельного участка

Земельный участок			
<small>(вид объекта недвижимости)</small>			
Лист № ___ Раздела 3	Всего листов раздела 3 : ___	Всего разделов: ___	Всего листов выписки: ___
23.11.2017 № 99/2017/37851239			
Кадастровый номер:		61:12:0000000:117 (единое землепользование)	

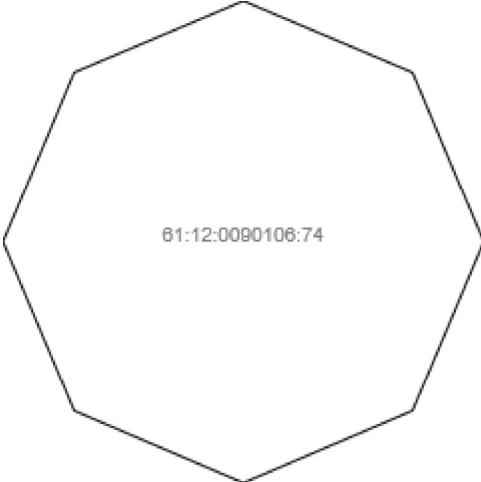
План (чертеж, схема) земельного участка			
			
Масштаб 1: данные отсутствуют	Условные обозначения:		

Государственный регистратор		ФГИС ЕГРН
полное наименование должности	подпись	инициалы, фамилия

М.П.

Выписка из Единого государственного реестра недвижимости об объекте недвижимости
Описание местоположения земельного участка

Земельный участок			
<small>(вид объекта недвижимости)</small>			
Лист № ___ Раздела 3	Всего листов раздела 3 : ___	Всего разделов: ___	Всего листов выписки: ___
23.11.2017 № 99/2017/37851239			
Кадастровый номер:		61:12:0000000:117 (единое землепользование)	

План (чертеж, схема) земельного участка			
			
Масштаб 1: данные отсутствуют	Условные обозначения:		

Государственный регистратор		ФГИС ЕГРН
полное наименование должности	подпись	инициалы, фамилия

М.П.

Выписка из Единого государственного реестра недвижимости об объекте недвижимости
Описание местоположения земельного участка

Земельный участок			
(вид объекта недвижимости)			
Лист № ___ Раздела 3	Всего листов раздела 3 : ___	Всего разделов: ___	Всего листов выписки: ___
23.11.2017 № 99/2017/37851239			
Кадастровый номер:		61:12:0000000:117 (единое землепользование)	

План (чертеж, схема) земельного участка			
			
Масштаб 1: данные отсутствуют	Условные обозначения:		

Государственный регистратор		ФГИС ЕГРН
полное наименование должности	подпись	инициалы, фамилия

М.П.

Выписка из Единого государственного реестра недвижимости об объекте недвижимости
Описание местоположения земельного участка

Земельный участок			
(вид объекта недвижимости)			
Лист № ___ Раздела 3	Всего листов раздела 3 : ___	Всего разделов: ___	Всего листов выписки: ___
23.11.2017 № 99/2017/37851239			
Кадастровый номер:		61:12:000000:117 (единое землепользование)	


План (чертеж, схема) земельного участка			
			
Масштаб 1: данные отсутствуют	Условные обозначения:		

Государственный регистратор		ФГИС ЕГРН
полное наименование должности	подпись	инициалы, фамилия

М.П.

Выписка из Единого государственного реестра недвижимости об объекте недвижимости
Описание местоположения земельного участка

Земельный участок			
(вид объекта недвижимости)			
Лист № ___ Раздела 3	Всего листов раздела 3 : ___	Всего разделов: ___	Всего листов выписки: ___
23.11.2017 № 99/2017/37851239			
Кадастровый номер:		61:12:0000000:117 (единое землепользование)	

План (чертеж, схема) земельного участка			
			
Масштаб 1: данные отсутствуют	Условные обозначения:		

Государственный регистратор		ФГИС ЕГРН
полное наименование должности	подпись	инициалы, фамилия

М.П.

Выписка из Единого государственного реестра недвижимости об объекте недвижимости
Описание местоположения земельного участка

Земельный участок			
(вид объекта недвижимости)			
Лист № ___ Раздела 3	Всего листов раздела 3 : ___	Всего разделов: ___	Всего листов выписки: ___
23.11.2017 № 99/2017/37851239			
Кадастровый номер:		61:12:0000000:117 (единое землепользование)	

План (чертеж, схема) земельного участка			
			
Масштаб 1: данные отсутствуют	Условные обозначения:		

Государственный регистратор		ФГИС ЕГРН
полное наименование должности	подпись	инициалы, фамилия

М.П.

Выписка из Единого государственного реестра недвижимости об объекте недвижимости
Описание местоположения земельного участка

Земельный участок			
(вид объекта недвижимости)			
Лист № ___ Раздела 3	Всего листов раздела 3 : ___	Всего разделов: ___	Всего листов выписки: ___
23.11.2017 № 99/2017/37851239			
Кадастровый номер:		61:12:0000000:117 (единое землепользование)	

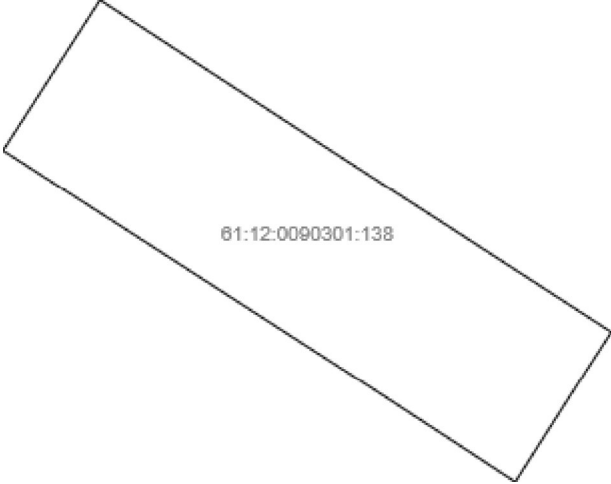
План (чертеж, схема) земельного участка			
			
Масштаб 1: данные отсутствуют	Условные обозначения:		

Государственный регистратор		ФГИС ЕГРН
полное наименование должности	подпись	инициалы, фамилия

М.П.

Выписка из Единого государственного реестра недвижимости об объекте недвижимости
Описание местоположения земельного участка

Земельный участок			
(вид объекта недвижимости)			
Лист № ___ Раздела 3	Всего листов раздела 3 : ___	Всего разделов: ___	Всего листов выписки: ___
23.11.2017 № 99/2017/37851239			
Кадастровый номер:		61:12:0000000:117 (единое землепользование)	

План (чертеж, схема) земельного участка			
			
Масштаб 1: данные отсутствуют	Условные обозначения:		

Государственный регистратор		ФГИС ЕГРН
полное наименование должности	подпись	инициалы, фамилия

М.П.

Выписка из Единого государственного реестра недвижимости об объекте недвижимости
Описание местоположения земельного участка

Земельный участок			
(вид объекта недвижимости)			
Лист № ___ Раздела 3	Всего листов раздела 3 : ___	Всего разделов: ___	Всего листов выписки: ___
23.11.2017 № 99/2017/37851239			
Кадастровый номер:		61:12:0000000:117 (единое землепользование)	

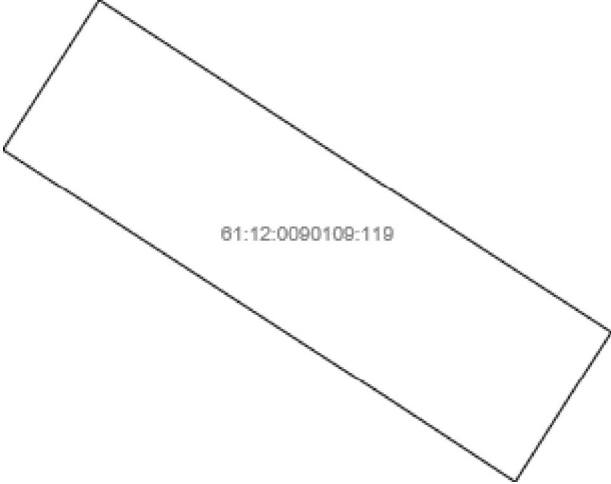
План (чертеж, схема) земельного участка			
			
Масштаб 1: данные отсутствуют	Условные обозначения:		

Государственный регистратор		ФГИС ЕГРН
полное наименование должности	подпись	инициалы, фамилия

М.П.

Выписка из Единого государственного реестра недвижимости об объекте недвижимости
Описание местоположения земельного участка

Земельный участок			
(вид объекта недвижимости)			
Лист № ___ Раздела 3	Всего листов раздела 3 : ___	Всего разделов: ___	Всего листов выписки: ___
23.11.2017 № 99/2017/37851239			
Кадастровый номер:		61:12:0000000:117 (единое землепользование)	

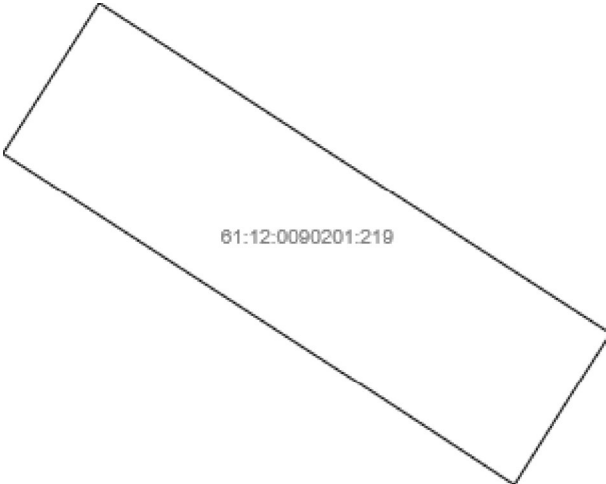
План (чертеж, схема) земельного участка			
			
Масштаб 1: данные отсутствуют	Условные обозначения:		

Государственный регистратор		ФГИС ЕГРН
полное наименование должности	подпись	инициалы, фамилия

М.П.

Выписка из Единого государственного реестра недвижимости об объекте недвижимости
Описание местоположения земельного участка

Земельный участок			
(вид объекта недвижимости)			
Лист № ___ Раздела 3	Всего листов раздела 3 : ___	Всего разделов: ___	Всего листов выписки: ___
23.11.2017 № 99/2017/37851239			
Кадастровый номер:		61:12:000000:117 (единое землепользование)	

План (чертеж, схема) земельного участка			
			
Масштаб 1: данные отсутствуют	Условные обозначения:		

Государственный регистратор		ФГИС ЕГРН
полное наименование должности	подпись	инициалы, фамилия

М.П.

Выписка из Единого государственного реестра недвижимости об объекте недвижимости
Описание местоположения земельного участка

Земельный участок			
(вид объекта недвижимости)			
Лист № ___ Раздела 3	Всего листов раздела 3 : ___	Всего разделов: ___	Всего листов выписки: ___
23.11.2017 № 99/2017/37851239			
Кадастровый номер:		61:12:0000000:117 (единое землепользование)	

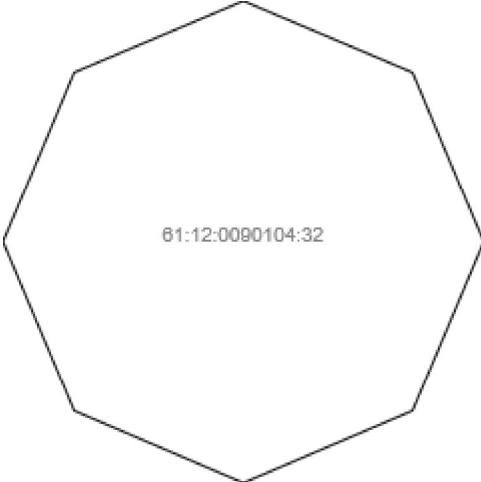
План (чертеж, схема) земельного участка			
			
Масштаб 1: данные отсутствуют	Условные обозначения:		

Государственный регистратор		ФГИС ЕГРН
полное наименование должности	подпись	инициалы, фамилия

М.П.

Выписка из Единого государственного реестра недвижимости об объекте недвижимости
Описание местоположения земельного участка

Земельный участок			
<small>(вид объекта недвижимости)</small>			
Лист № ___ Раздела 3	Всего листов раздела 3 : ___	Всего разделов: ___	Всего листов выписки: ___
23.11.2017 № 99/2017/37851239			
Кадастровый номер:		61:12:0000000:117 (единое землепользование)	

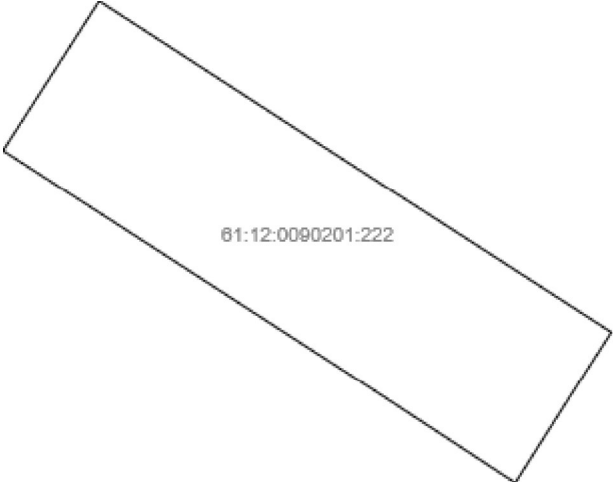
План (чертеж, схема) земельного участка			
			
Масштаб 1: данные отсутствуют	Условные обозначения:		

Государственный регистратор		ФГИС ЕГРН
полное наименование должности	подпись	инициалы, фамилия

М.П.

Выписка из Единого государственного реестра недвижимости об объекте недвижимости
Описание местоположения земельного участка

Земельный участок			
(вид объекта недвижимости)			
Лист № ___ Раздела 3	Всего листов раздела 3 : ___	Всего разделов: ___	Всего листов выписки: ___
23.11.2017 № 99/2017/37851239			
Кадастровый номер:		61:12:000000:117 (единое землепользование)	

План (чертеж, схема) земельного участка			
			
Масштаб 1: данные отсутствуют	Условные обозначения:		

Государственный регистратор		ФГИС ЕГРН
полное наименование должности	подпись	инициалы, фамилия

М.П.

Выписка из Единого государственного реестра недвижимости об объекте недвижимости
Описание местоположения земельного участка

Земельный участок			
(вид объекта недвижимости)			
Лист № ___ Раздела 3	Всего листов раздела 3 : ___	Всего разделов: ___	Всего листов выписки: ___
23.11.2017 № 99/2017/37851239			
Кадастровый номер:		61:12:0000000:117 (единое землепользование)	

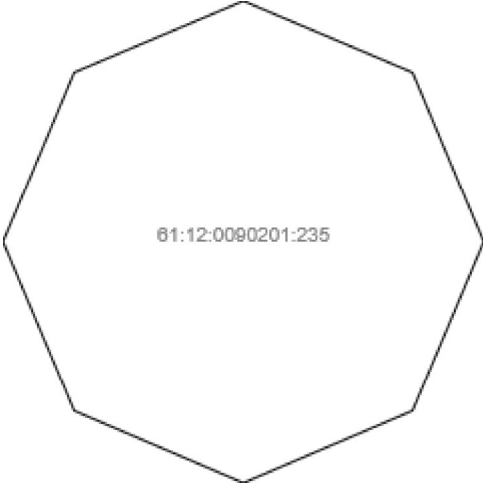
План (чертеж, схема) земельного участка			
			
Масштаб 1: данные отсутствуют	Условные обозначения:		

Государственный регистратор		ФГИС ЕГРН
полное наименование должности	подпись	инициалы, фамилия

М.П.

Выписка из Единого государственного реестра недвижимости об объекте недвижимости
Описание местоположения земельного участка

Земельный участок			
(вид объекта недвижимости)			
Лист № __ Раздела 3	Всего листов раздела 3 : __	Всего разделов: __	Всего листов выписки: __
23.11.2017 № 99/2017/37851239			
Кадастровый номер:		61:12:0000000:117 (единое землепользование)	

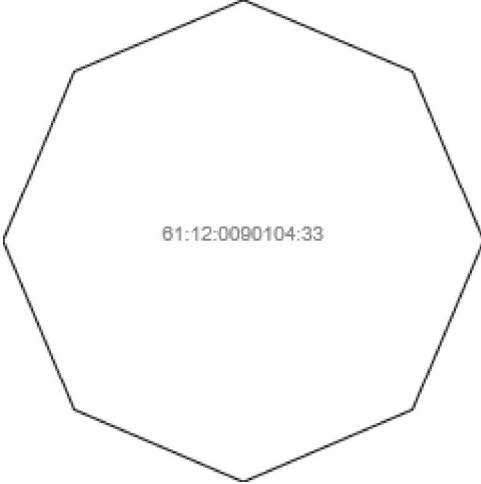
План (чертеж, схема) земельного участка			
			
Масштаб 1: данные отсутствуют	Условные обозначения:		

Государственный регистратор		ФГИС ЕГРН
полное наименование должности	подпись	инициалы, фамилия

М.П.

Выписка из Единого государственного реестра недвижимости об объекте недвижимости
Описание местоположения земельного участка

Земельный участок			
(вид объекта недвижимости)			
Лист № ___ Раздела 3	Всего листов раздела 3 : ___	Всего разделов: ___	Всего листов выписки: ___
23.11.2017 № 99/2017/37851239			
Кадастровый номер:		61:12:0000000:117 (единое землепользование)	

План (чертеж, схема) земельного участка			
			
Масштаб 1: данные отсутствуют	Условные обозначения:		

Государственный регистратор		ФГИС ЕГРН
полное наименование должности	подпись	инициалы, фамилия

М.П.

Выписка из Единого государственного реестра недвижимости об объекте недвижимости
Описание местоположения земельного участка

Земельный участок			
(вид объекта недвижимости)			
Лист № __ Раздела 3	Всего листов раздела 3 : __	Всего разделов: __	Всего листов выписки: __
23.11.2017 № 99/2017/37851239			
Кадастровый номер:		61:12:0000000:117 (единое землепользование)	

План (чертеж, схема) земельного участка			
			
Масштаб 1: данные отсутствуют	Условные обозначения:		

Государственный регистратор		ФГИС ЕГРН
полное наименование должности	подпись	инициалы, фамилия

М.П.

Выписка из Единого государственного реестра недвижимости об объекте недвижимости
Описание местоположения земельного участка

Земельный участок			
(вид объекта недвижимости)			
Лист № ___ Раздела 3	Всего листов раздела 3 : ___	Всего разделов: ___	Всего листов выписки: ___
23.11.2017 № 99/2017/37851239			
Кадастровый номер:		61:12:0000000:117 (единое землепользование)	

План (чертеж, схема) земельного участка			
			
Масштаб 1: данные отсутствуют	Условные обозначения:		

Государственный регистратор		ФГИС ЕГРН
полное наименование должности	подпись	инициалы, фамилия

М.П.

Выписка из Единого государственного реестра недвижимости об объекте недвижимости
Описание местоположения земельного участка

Земельный участок			
(вид объекта недвижимости)			
Лист № __ Раздела 3	Всего листов раздела 3 : __	Всего разделов: __	Всего листов выписки: __
23.11.2017 № 99/2017/37851239			
Кадастровый номер:		61:12:0000000:117 (единое землепользование)	

План (чертеж, схема) земельного участка			
 <p>61:12:0090107:87</p>			
Масштаб 1: данные отсутствуют	Условные обозначения:		

Государственный регистратор		ФГИС ЕГРН
полное наименование должности	подпись	инициалы, фамилия

М.П.

Выписка из Единого государственного реестра недвижимости об объекте недвижимости
Описание местоположения земельного участка

Земельный участок			
(вид объекта недвижимости)			
Лист № ___ Раздела 3	Всего листов раздела 3 : ___	Всего разделов: ___	Всего листов выписки: ___
23.11.2017 № 99/2017/37851239			
Кадастровый номер:		61:12:0000000:117 (единое землепользование)	

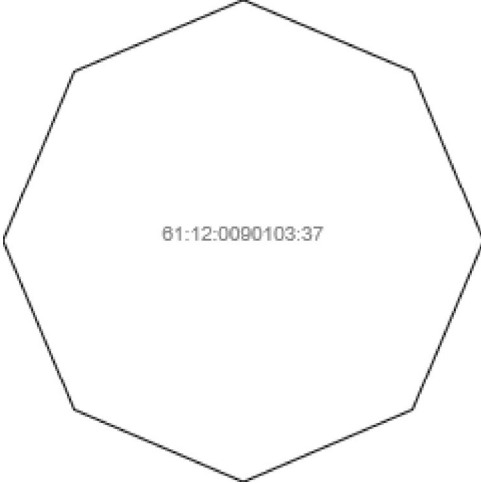
План (чертеж, схема) земельного участка			
			
Масштаб 1: данные отсутствуют	Условные обозначения:		

Государственный регистратор		ФГИС ЕГРН
полное наименование должности	подпись	инициалы, фамилия

М.П.

Выписка из Единого государственного реестра недвижимости об объекте недвижимости
Описание местоположения земельного участка

Земельный участок			
<small>(вид объекта недвижимости)</small>			
Лист № ___ Раздела 3	Всего листов раздела 3 : ___	Всего разделов: ___	Всего листов выписки: ___
23.11.2017 № 99/2017/37851239			
Кадастровый номер:		61:12:0000000:117 (единое землепользование)	

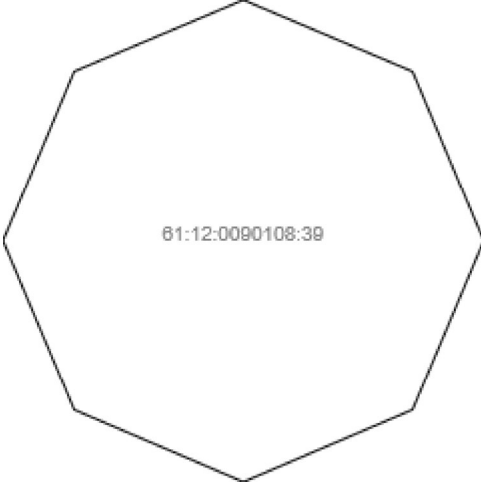
План (чертеж, схема) земельного участка			
			
Масштаб 1: данные отсутствуют	Условные обозначения:		

Государственный регистратор		ФГИС ЕГРН
полное наименование должности	подпись	инициалы, фамилия

М.П.

Выписка из Единого государственного реестра недвижимости об объекте недвижимости
Описание местоположения земельного участка

Земельный участок			
<small>(вид объекта недвижимости)</small>			
Лист № ___ Раздела 3	Всего листов раздела 3 : ___	Всего разделов: ___	Всего листов выписки: ___
23.11.2017 № 99/2017/37851239			
Кадастровый номер:		61:12:0000000:117 (единое землепользование)	

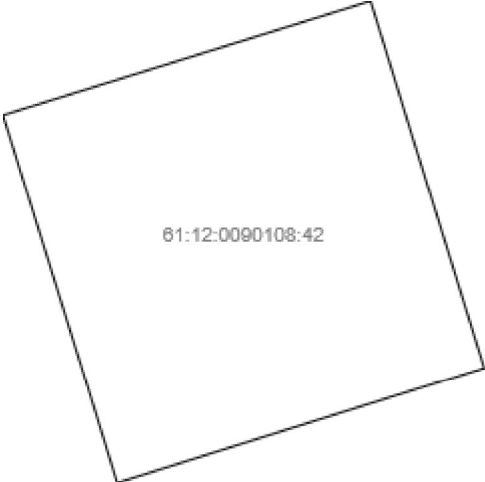
План (чертеж, схема) земельного участка			
			
Масштаб 1: данные отсутствуют	Условные обозначения:		

Государственный регистратор		ФГИС ЕГРН
полное наименование должности	подпись	инициалы, фамилия

М.П.

Выписка из Единого государственного реестра недвижимости об объекте недвижимости
Описание местоположения земельного участка

Земельный участок			
(вид объекта недвижимости)			
Лист № ___ Раздела 3	Всего листов раздела 3 : ___	Всего разделов: ___	Всего листов выписки: ___
23.11.2017 № 99/2017/37851239			
Кадастровый номер:		61:12:0000000:117 (единое землепользование)	

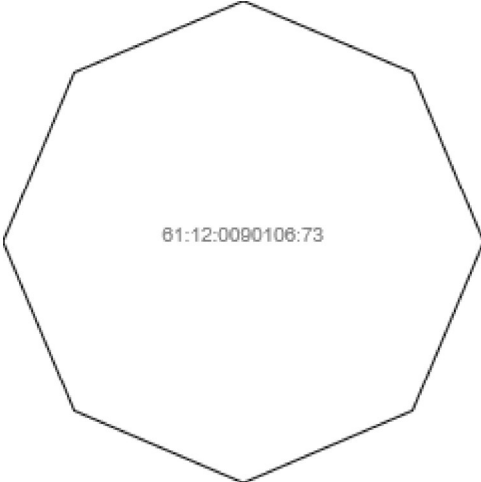
План (чертеж, схема) земельного участка			
			
Масштаб 1: данные отсутствуют	Условные обозначения:		

Государственный регистратор		ФГИС ЕГРН
полное наименование должности	подпись	инициалы, фамилия

М.П.

Выписка из Единого государственного реестра недвижимости об объекте недвижимости
Описание местоположения земельного участка

Земельный участок			
(вид объекта недвижимости)			
Лист № __ Раздела 3	Всего листов раздела 3 : __	Всего разделов: __	Всего листов выписки: __
23.11.2017 № 99/2017/37851239			
Кадастровый номер:		61:12:0000000:117 (единое землепользование)	

План (чертеж, схема) земельного участка			
			
Масштаб 1: данные отсутствуют	Условные обозначения:		

Государственный регистратор		ФГИС ЕГРН
полное наименование должности	подпись	инициалы, фамилия

М.П.

Выписка из Единого государственного реестра недвижимости об объекте недвижимости
Описание местоположения земельного участка

Земельный участок			
(вид объекта недвижимости)			
Лист № __ Раздела 3	Всего листов раздела 3 : __	Всего разделов: __	Всего листов выписки: __
23.11.2017 № 99/2017/37851239			
Кадастровый номер:		61:12:0000000:117 (единое землепользование)	

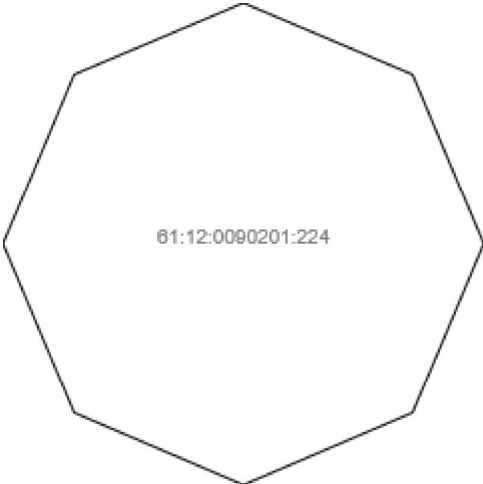
План (чертеж, схема) земельного участка			
			
Масштаб 1: данные отсутствуют	Условные обозначения:		

Государственный регистратор		ФГИС ЕГРН
полное наименование должности	подпись	инициалы, фамилия

М.П.

Выписка из Единого государственного реестра недвижимости об объекте недвижимости
Описание местоположения земельного участка

Земельный участок			
(вид объекта недвижимости)			
Лист № __ Раздела 3	Всего листов раздела 3 : __	Всего разделов: __	Всего листов выписки: __
23.11.2017 № 99/2017/37851239			
Кадастровый номер:		61:12:0000000:117 (единое землепользование)	

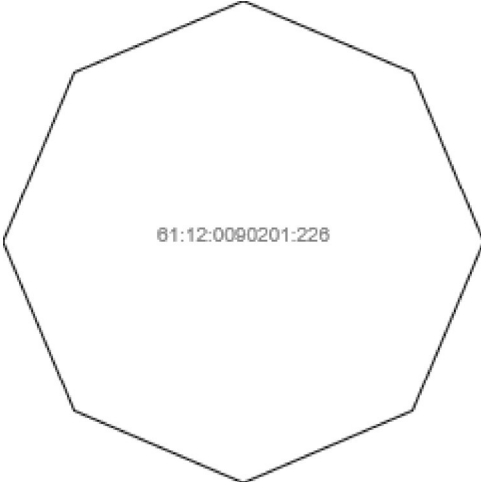
План (чертеж, схема) земельного участка			
			
Масштаб 1: данные отсутствуют	Условные обозначения:		

Государственный регистратор		ФГИС ЕГРН
полное наименование должности	подпись	инициалы, фамилия

М.П.

Выписка из Единого государственного реестра недвижимости об объекте недвижимости
Описание местоположения земельного участка

Земельный участок			
(вид объекта недвижимости)			
Лист № ___ Раздела 3	Всего листов раздела 3 : ___	Всего разделов: ___	Всего листов выписки: ___
23.11.2017 № 99/2017/37851239			
Кадастровый номер:		61:12:0000000:117 (единое землепользование)	

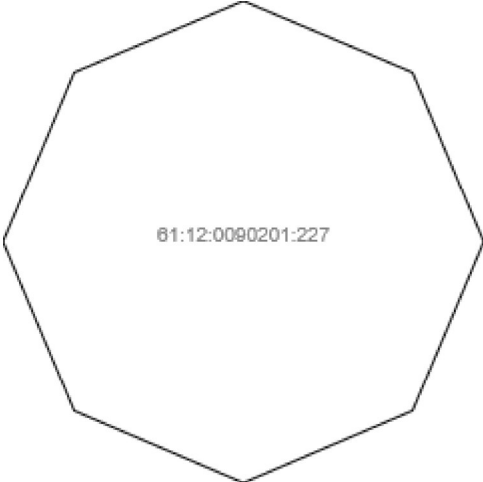
План (чертеж, схема) земельного участка			
			
Масштаб 1: данные отсутствуют	Условные обозначения:		

Государственный регистратор		ФГИС ЕГРН
полное наименование должности	подпись	инициалы, фамилия

М.П.

Выписка из Единого государственного реестра недвижимости об объекте недвижимости
Описание местоположения земельного участка

Земельный участок			
<small>(вид объекта недвижимости)</small>			
Лист № ___ Раздела 3	Всего листов раздела 3 : ___	Всего разделов: ___	Всего листов выписки: ___
23.11.2017 № 99/2017/37851239			
Кадастровый номер:		61:12:0000000:117 (единое землепользование)	

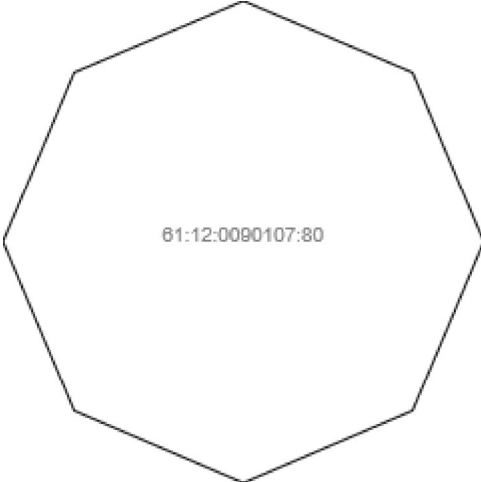
План (чертеж, схема) земельного участка			
			
Масштаб 1: данные отсутствуют	Условные обозначения:		

Государственный регистратор		ФГИС ЕГРН
полное наименование должности	подпись	инициалы, фамилия

М.П.

Выписка из Единого государственного реестра недвижимости об объекте недвижимости
Описание местоположения земельного участка

Земельный участок			
(вид объекта недвижимости)			
Лист № ___ Раздела 3	Всего листов раздела 3 : ___	Всего разделов: ___	Всего листов выписки: ___
23.11.2017 № 99/2017/37851239			
Кадастровый номер:		61:12:0000000:117 (единое землепользование)	

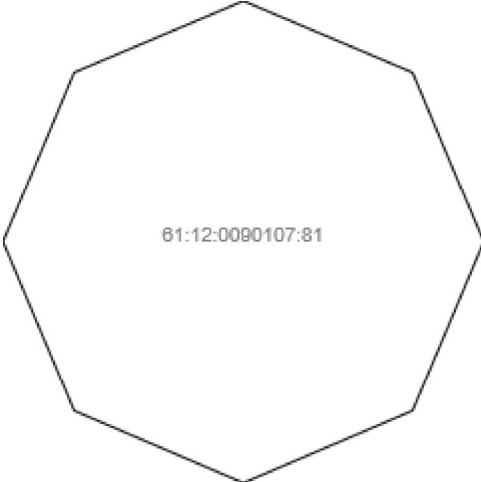
План (чертеж, схема) земельного участка			
			
Масштаб 1: данные отсутствуют	Условные обозначения:		

Государственный регистратор		ФГИС ЕГРН
полное наименование должности	подпись	инициалы, фамилия

М.П.

Выписка из Единого государственного реестра недвижимости об объекте недвижимости
Описание местоположения земельного участка

Земельный участок			
(вид объекта недвижимости)			
Лист № __ Раздела 3	Всего листов раздела 3 : __	Всего разделов: __	Всего листов выписки: __
23.11.2017 № 99/2017/37851239			
Кадастровый номер:		61:12:0000000:117 (единое землепользование)	

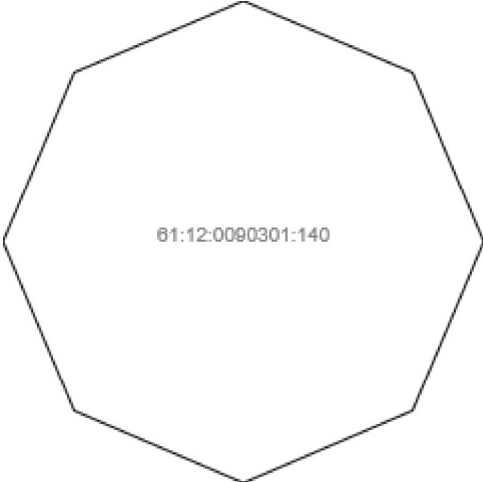
План (чертеж, схема) земельного участка			
			
Масштаб 1: данные отсутствуют	Условные обозначения:		

Государственный регистратор		ФГИС ЕГРН
полное наименование должности	подпись	инициалы, фамилия

М.П.

Выписка из Единого государственного реестра недвижимости об объекте недвижимости
Описание местоположения земельного участка

Земельный участок			
(вид объекта недвижимости)			
Лист № __ Раздела 3	Всего листов раздела 3 : __	Всего разделов: __	Всего листов выписки: __
23.11.2017 № 99/2017/37851239			
Кадастровый номер:		61:12:0000000:117 (единое землепользование)	

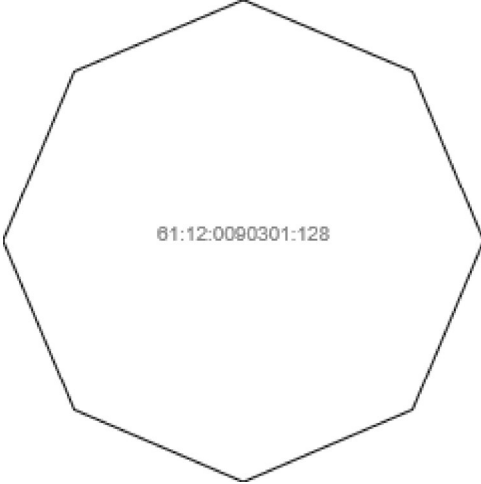
План (чертеж, схема) земельного участка			
			
Масштаб 1: данные отсутствуют	Условные обозначения:		

Государственный регистратор		ФГИС ЕГРН
полное наименование должности	подпись	инициалы, фамилия

М.П.

Выписка из Единого государственного реестра недвижимости об объекте недвижимости
Описание местоположения земельного участка

Земельный участок			
<small>(вид объекта недвижимости)</small>			
Лист № ___ Раздела 3	Всего листов раздела 3 : ___	Всего разделов: ___	Всего листов выписки: ___
23.11.2017 № 99/2017/37851239			
Кадастровый номер:		61:12:0000000:117 (единое землепользование)	

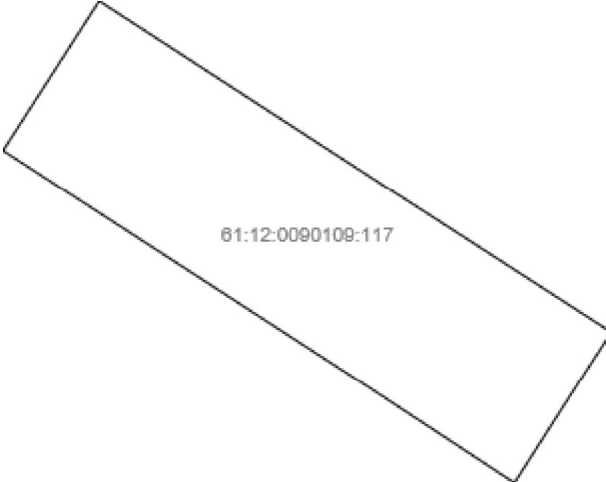
План (чертеж, схема) земельного участка			
			
Масштаб 1: данные отсутствуют	Условные обозначения:		

Государственный регистратор		ФГИС ЕГРН
полное наименование должности	подпись	инициалы, фамилия

М.П.

Выписка из Единого государственного реестра недвижимости об объекте недвижимости
Описание местоположения земельного участка

Земельный участок			
(вид объекта недвижимости)			
Лист № ___ Раздела 3	Всего листов раздела 3 : ___	Всего разделов: ___	Всего листов выписки: ___
23.11.2017 № 99/2017/37851239			
Кадастровый номер:		61:12:0000000:117 (единое землепользование)	

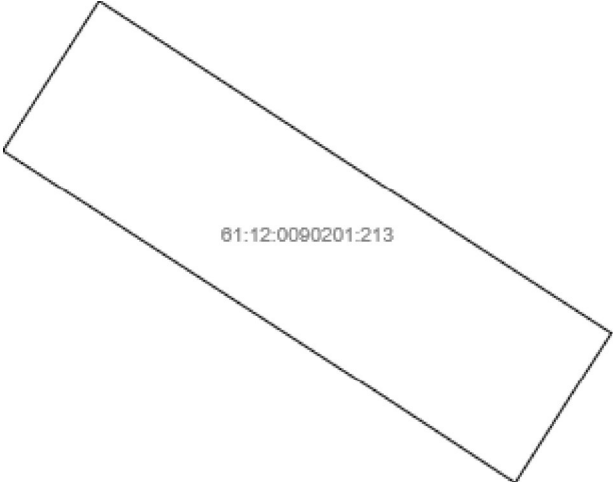
План (чертеж, схема) земельного участка			
			
Масштаб 1: данные отсутствуют	Условные обозначения:		

Государственный регистратор		ФГИС ЕГРН
полное наименование должности	подпись	инициалы, фамилия

М.П.

Выписка из Единого государственного реестра недвижимости об объекте недвижимости
Описание местоположения земельного участка

Земельный участок			
(вид объекта недвижимости)			
Лист № ___ Раздела 3	Всего листов раздела 3 : ___	Всего разделов: ___	Всего листов выписки: ___
23.11.2017 № 99/2017/37851239			
Кадастровый номер:		61:12:0000000:117 (единое землепользование)	

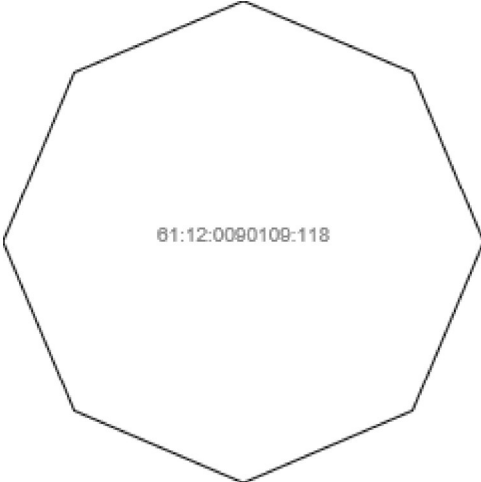
План (чертеж, схема) земельного участка			
			
Масштаб 1: данные отсутствуют	Условные обозначения:		

Государственный регистратор		ФГИС ЕГРН
полное наименование должности	подпись	инициалы, фамилия

М.П.

Выписка из Единого государственного реестра недвижимости об объекте недвижимости
Описание местоположения земельного участка

Земельный участок			
(вид объекта недвижимости)			
Лист № ___ Раздела 3	Всего листов раздела 3 : ___	Всего разделов: ___	Всего листов выписки: ___
23.11.2017 № 99/2017/37851239			
Кадастровый номер:		61:12:0000000:117 (единое землепользование)	

План (чертеж, схема) земельного участка			
			
Масштаб 1: данные отсутствуют	Условные обозначения:		

Государственный регистратор		ФГИС ЕГРН
полное наименование должности	подпись	инициалы, фамилия

М.П.

Выписка из Единого государственного реестра недвижимости об объекте недвижимости
Описание местоположения земельного участка

Земельный участок			
(вид объекта недвижимости)			
Лист № __ Раздела 3	Всего листов раздела 3 : __	Всего разделов: __	Всего листов выписки: __
23.11.2017 № 99/2017/37851239			
Кадастровый номер:		61:12:0000000:117 (единое землепользование)	

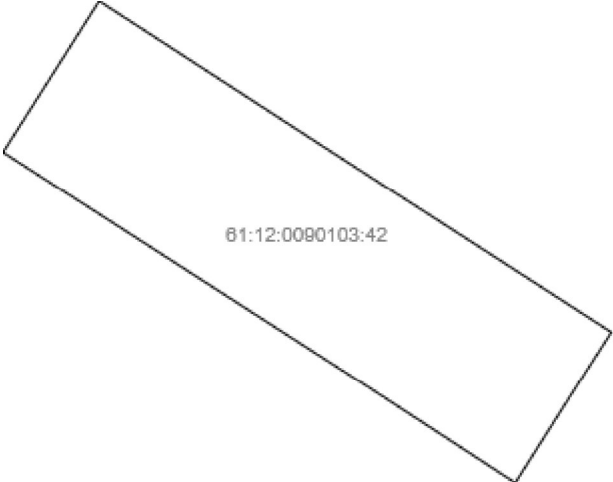
План (чертеж, схема) земельного участка			
			
Масштаб 1: данные отсутствуют	Условные обозначения:		

Государственный регистратор		ФГИС ЕГРН
полное наименование должности	подпись	инициалы, фамилия

М.П.

Выписка из Единого государственного реестра недвижимости об объекте недвижимости
Описание местоположения земельного участка

Земельный участок			
(вид объекта недвижимости)			
Лист № ___ Раздела 3	Всего листов раздела 3 : ___	Всего разделов: ___	Всего листов выписки: ___
23.11.2017 № 99/2017/37851239			
Кадастровый номер:		61:12:0000000:117 (единое землепользование)	

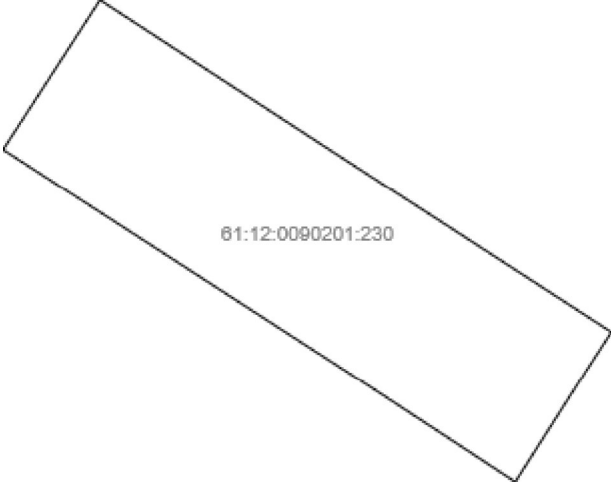
План (чертеж, схема) земельного участка			
			
Масштаб 1: данные отсутствуют	Условные обозначения:		

Государственный регистратор		ФГИС ЕГРН
полное наименование должности	подпись	инициалы, фамилия

М.П.

Выписка из Единого государственного реестра недвижимости об объекте недвижимости
Описание местоположения земельного участка

Земельный участок			
(вид объекта недвижимости)			
Лист № ___ Раздела 3	Всего листов раздела 3 : ___	Всего разделов: ___	Всего листов выписки: ___
23.11.2017 № 99/2017/37851239			
Кадастровый номер:		61:12:0000000:117 (единое землепользование)	

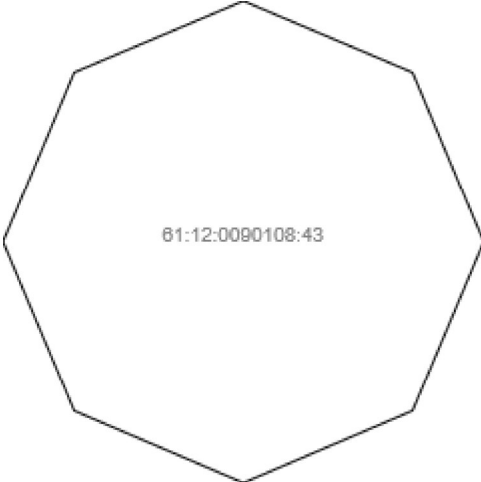
План (чертеж, схема) земельного участка			
			
Масштаб 1: данные отсутствуют	Условные обозначения:		

Государственный регистратор		ФГИС ЕГРН
полное наименование должности	подпись	инициалы, фамилия

М.П.

Выписка из Единого государственного реестра недвижимости об объекте недвижимости
Описание местоположения земельного участка

Земельный участок			
(вид объекта недвижимости)			
Лист № __ Раздела 3	Всего листов раздела 3 : __	Всего разделов: __	Всего листов выписки: __
23.11.2017 № 99/2017/37851239			
Кадастровый номер:		61:12:0000000:117 (единое землепользование)	

План (чертеж, схема) земельного участка			
 <p>61:12:0090108:43</p>			
Масштаб 1: данные отсутствуют	Условные обозначения:		

Государственный регистратор		ФГИС ЕГРН
полное наименование должности	подпись	инициалы, фамилия

М.П.

Выписка из Единого государственного реестра недвижимости об объекте недвижимости
Описание местоположения земельного участка

Земельный участок			
(вид объекта недвижимости)			
Лист № ___ Раздела 3	Всего листов раздела 3 : ___	Всего разделов: ___	Всего листов выписки: ___
23.11.2017 № 99/2017/37851239			
Кадастровый номер:		61:12:0000000:117 (единое землепользование)	

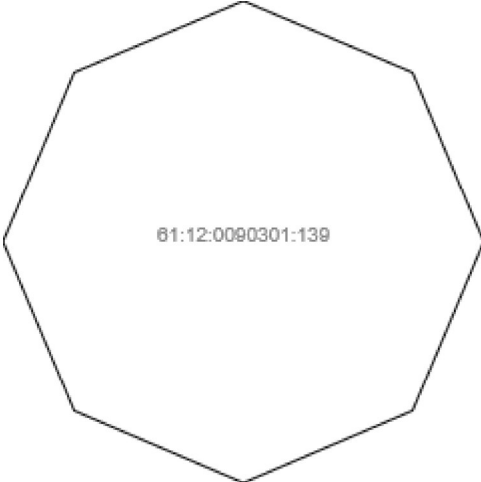
План (чертеж, схема) земельного участка			
			
Масштаб 1: данные отсутствуют	Условные обозначения:		

Государственный регистратор		ФГИС ЕГРН
полное наименование должности	подпись	инициалы, фамилия

М.П.

Выписка из Единого государственного реестра недвижимости об объекте недвижимости
Описание местоположения земельного участка

Земельный участок			
<small>(вид объекта недвижимости)</small>			
Лист № ___ Раздела 3	Всего листов раздела 3 : ___	Всего разделов: ___	Всего листов выписки: ___
23.11.2017 № 99/2017/37851239			
Кадастровый номер:		61:12:0000000:117 (единое землепользование)	

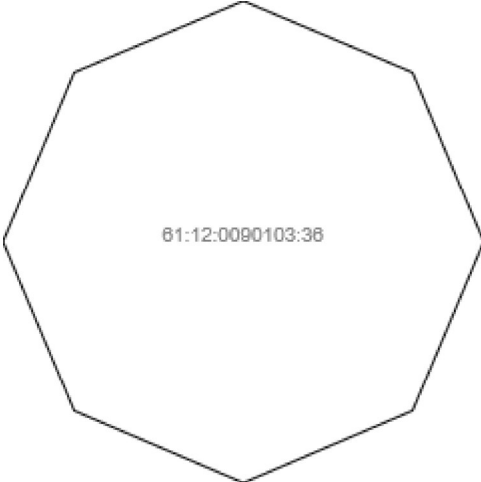
План (чертеж, схема) земельного участка			
			
Масштаб 1: данные отсутствуют	Условные обозначения:		

Государственный регистратор		ФГИС ЕГРН
полное наименование должности	подпись	инициалы, фамилия

М.П.

Выписка из Единого государственного реестра недвижимости об объекте недвижимости
Описание местоположения земельного участка

Земельный участок			
<small>(вид объекта недвижимости)</small>			
Лист № ___ Раздела 3	Всего листов раздела 3 : ___	Всего разделов: ___	Всего листов выписки: ___
23.11.2017 № 99/2017/37851239			
Кадастровый номер:		61:12:0000000:117 (единое землепользование)	

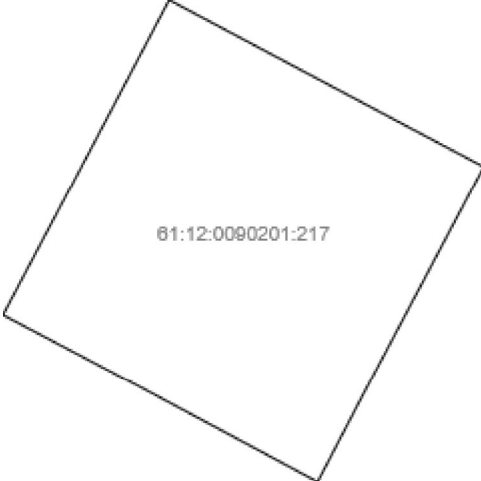
План (чертеж, схема) земельного участка			
			
Масштаб 1: данные отсутствуют	Условные обозначения:		

Государственный регистратор		ФГИС ЕГРН
полное наименование должности	подпись	инициалы, фамилия

М.П.

Выписка из Единого государственного реестра недвижимости об объекте недвижимости
Описание местоположения земельного участка

Земельный участок			
(вид объекта недвижимости)			
Лист № ___ Раздела 3	Всего листов раздела 3 : ___	Всего разделов: ___	Всего листов выписки: ___
23.11.2017 № 99/2017/37851239			
Кадастровый номер:		61:12:0000000:117 (единое землепользование)	

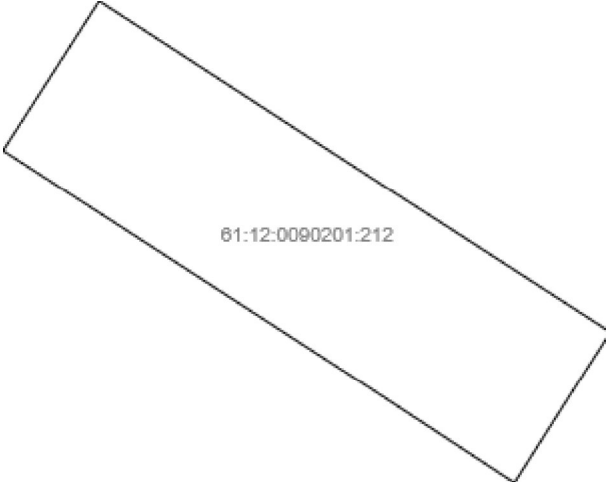
План (чертеж, схема) земельного участка			
			
Масштаб 1: данные отсутствуют	Условные обозначения:		

Государственный регистратор		ФГИС ЕГРН
полное наименование должности	подпись	инициалы, фамилия

М.П.

Выписка из Единого государственного реестра недвижимости об объекте недвижимости
Описание местоположения земельного участка

Земельный участок			
(вид объекта недвижимости)			
Лист № ___ Раздела 3	Всего листов раздела 3 : ___	Всего разделов: ___	Всего листов выписки: ___
23.11.2017 № 99/2017/37851239			
Кадастровый номер:		61:12:000000:117 (единое землепользование)	

План (чертеж, схема) земельного участка			
			
Масштаб 1: данные отсутствуют	Условные обозначения:		

Государственный регистратор		ФГИС ЕГРН
полное наименование должности	подпись	инициалы, фамилия

М.П.

Выписка из Единого государственного реестра недвижимости об объекте недвижимости
Описание местоположения земельного участка

Земельный участок			
(вид объекта недвижимости)			
Лист № __ Раздела 3	Всего листов раздела 3 : __	Всего разделов: __	Всего листов выписки: __
23.11.2017 № 99/2017/37851239			
Кадастровый номер:		61:12:0000000:117 (единое землепользование)	

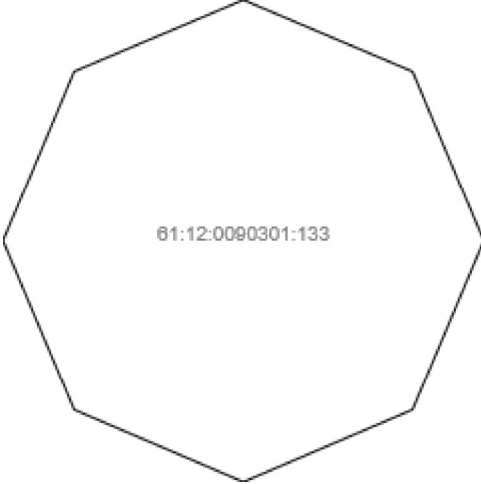
План (чертеж, схема) земельного участка			
			
Масштаб 1: данные отсутствуют	Условные обозначения:		

Государственный регистратор		ФГИС ЕГРН
полное наименование должности	подпись	инициалы, фамилия

М.П.

Выписка из Единого государственного реестра недвижимости об объекте недвижимости
Описание местоположения земельного участка

Земельный участок			
(вид объекта недвижимости)			
Лист № ___ Раздела 3	Всего листов раздела 3 : ___	Всего разделов: ___	Всего листов выписки: ___
23.11.2017 № 99/2017/37851239			
Кадастровый номер:		61:12:0000000:117 (единое землепользование)	

План (чертеж, схема) земельного участка			
			
Масштаб 1: данные отсутствуют	Условные обозначения:		

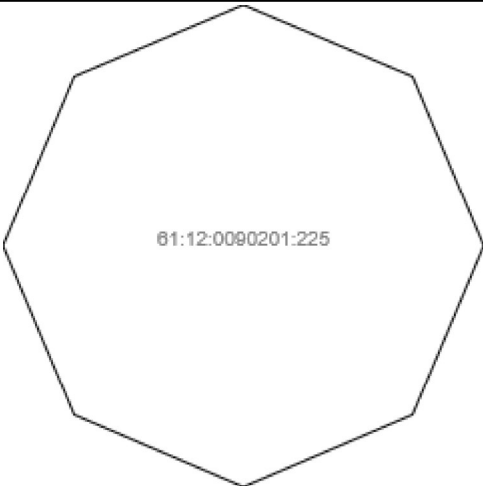
Государственный регистратор		ФГИС ЕГРН
полное наименование должности	подпись	инициалы, фамилия

М.П.

Выписка из Единого государственного реестра недвижимости об объекте недвижимости
Описание местоположения земельного участка

Земельный участок			
(вид объекта недвижимости)			
Лист № ___ Раздела 3	Всего листов раздела 3 : ___	Всего разделов: ___	Всего листов выписки: ___
23.11.2017 № 99/2017/37851239			
Кадастровый номер:		61:12:0000000:117 (единое землепользование)	

План (чертеж, схема) земельного участка

			
Масштаб 1: данные отсутствуют	Условные обозначения:		

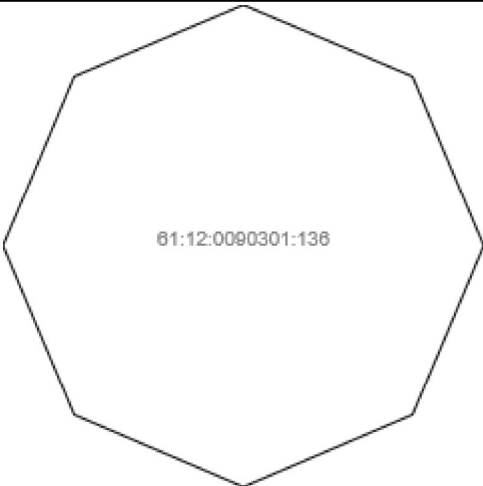
Государственный регистратор		ФГИС ЕГРН
полное наименование должности	подпись	инициалы, фамилия

М.П.

Выписка из Единого государственного реестра недвижимости об объекте недвижимости
Описание местоположения земельного участка

Земельный участок			
(вид объекта недвижимости)			
Лист № __ Раздела 3	Всего листов раздела 3 : __	Всего разделов: __	Всего листов выписки: __
23.11.2017 № 99/2017/37851239			
Кадастровый номер:		61:12:0000000:117 (единое землепользование)	

План (чертеж, схема) земельного участка


			
Масштаб 1: данные отсутствуют	Условные обозначения:		

Государственный регистратор		ФГИС ЕГРН
полное наименование должности	подпись	инициалы, фамилия

М.П.

Выписка из Единого государственного реестра недвижимости об объекте недвижимости
Описание местоположения земельного участка

Земельный участок			
(вид объекта недвижимости)			
Лист № __ Раздела 3	Всего листов раздела 3 : __	Всего разделов: __	Всего листов выписки: __
23.11.2017 № 99/2017/37851239			
Кадастровый номер:		61:12:000000:117 (единое землепользование)	

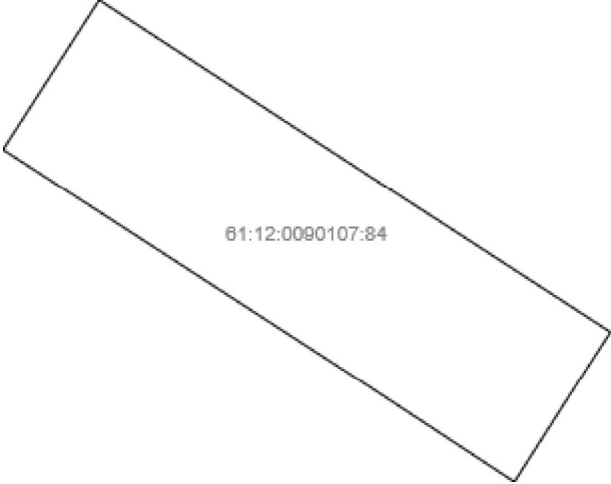
План (чертеж, схема) земельного участка			
			
Масштаб 1: данные отсутствуют	Условные обозначения:		

Государственный регистратор		ФГИС ЕГРН
полное наименование должности	подпись	инициалы, фамилия

М.П.

Выписка из Единого государственного реестра недвижимости об объекте недвижимости
Описание местоположения земельного участка

Земельный участок			
(вид объекта недвижимости)			
Лист № ___ Раздела 3	Всего листов раздела 3 : ___	Всего разделов: ___	Всего листов выписки: ___
23.11.2017 № 99/2017/37851239			
Кадастровый номер:		61:12:0000000:117 (единое землепользование)	

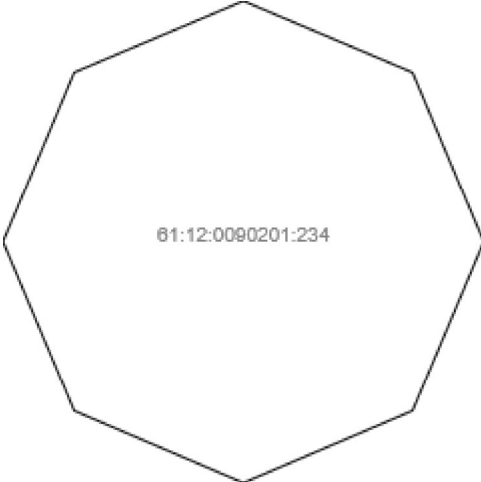
План (чертеж, схема) земельного участка			
			
Масштаб 1: данные отсутствуют	Условные обозначения:		

Государственный регистратор		ФГИС ЕГРН
полное наименование должности	подпись	инициалы, фамилия

М.П.

Выписка из Единого государственного реестра недвижимости об объекте недвижимости
Описание местоположения земельного участка

Земельный участок			
<small>(вид объекта недвижимости)</small>			
Лист № ___ Раздела 3	Всего листов раздела 3 : ___	Всего разделов: ___	Всего листов выписки: ___
23.11.2017 № 99/2017/37851239			
Кадастровый номер:		61:12:0000000:117 (единое землепользование)	


План (чертеж, схема) земельного участка			
			
Масштаб 1: данные отсутствуют	Условные обозначения:		

Государственный регистратор		ФГИС ЕГРН
полное наименование должности	подпись	инициалы, фамилия

М.П.

Выписка из Единого государственного реестра недвижимости об объекте недвижимости
Описание местоположения земельного участка

Земельный участок			
(вид объекта недвижимости)			
Лист № ___ Раздела 3	Всего листов раздела 3 : ___	Всего разделов: ___	Всего листов выписки: ___
23.11.2017 № 99/2017/37851239			
Кадастровый номер:		61:12:0000000:117 (единое землепользование)	

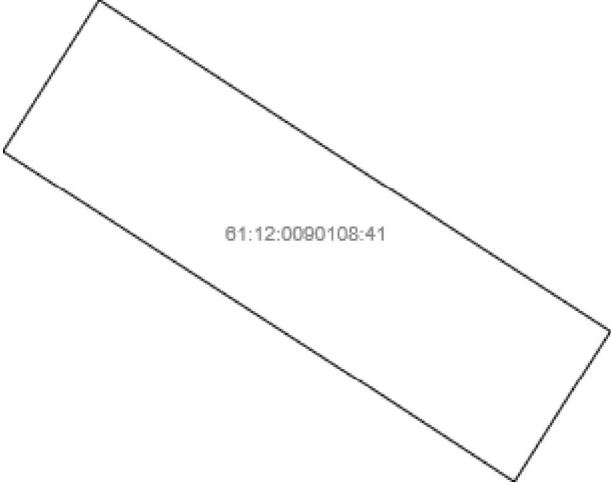
План (чертеж, схема) земельного участка			
			
Масштаб 1: данные отсутствуют	Условные обозначения:		

Государственный регистратор		ФГИС ЕГРН
полное наименование должности	подпись	инициалы, фамилия

М.П.

Выписка из Единого государственного реестра недвижимости об объекте недвижимости
Описание местоположения земельного участка

Земельный участок			
(вид объекта недвижимости)			
Лист № ___ Раздела 3	Всего листов раздела 3 : ___	Всего разделов: ___	Всего листов выписки: ___
23.11.2017 № 99/2017/37851239			
Кадастровый номер:		61:12:0000000:117 (единое землепользование)	

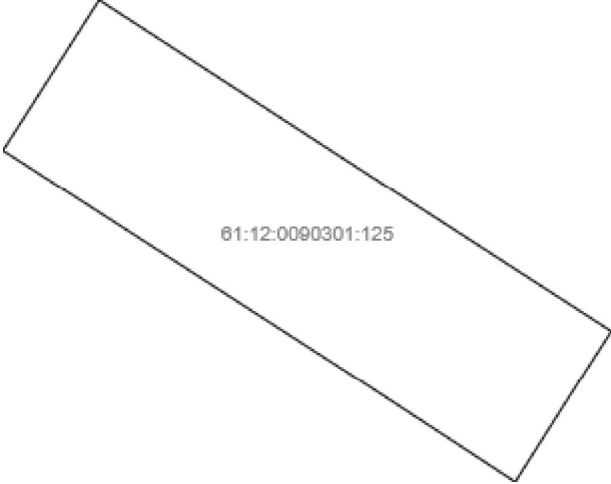
План (чертеж, схема) земельного участка			
			
Масштаб 1: данные отсутствуют	Условные обозначения:		

Государственный регистратор		ФГИС ЕГРН
полное наименование должности	подпись	инициалы, фамилия

М.П.

Выписка из Единого государственного реестра недвижимости об объекте недвижимости
Описание местоположения земельного участка

Земельный участок			
<small>(вид объекта недвижимости)</small>			
Лист № ___ Раздела 3	Всего листов раздела 3 : ___	Всего разделов: ___	Всего листов выписки: ___
23.11.2017 № 99/2017/37851239			
Кадастровый номер:		61:12:0000000:117 (единое землепользование)	

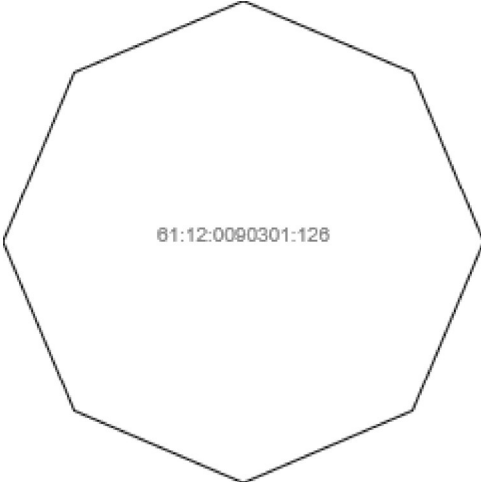
План (чертеж, схема) земельного участка			
			
Масштаб 1: данные отсутствуют	Условные обозначения:		

Государственный регистратор		ФГИС ЕГРН
полное наименование должности	подпись	инициалы, фамилия

М.П.

Выписка из Единого государственного реестра недвижимости об объекте недвижимости
Описание местоположения земельного участка

Земельный участок			
(вид объекта недвижимости)			
Лист № __ Раздела 3	Всего листов раздела 3 : __	Всего разделов: __	Всего листов выписки: __
23.11.2017 № 99/2017/37851239			
Кадастровый номер:		61:12:0000000:117 (единое землепользование)	

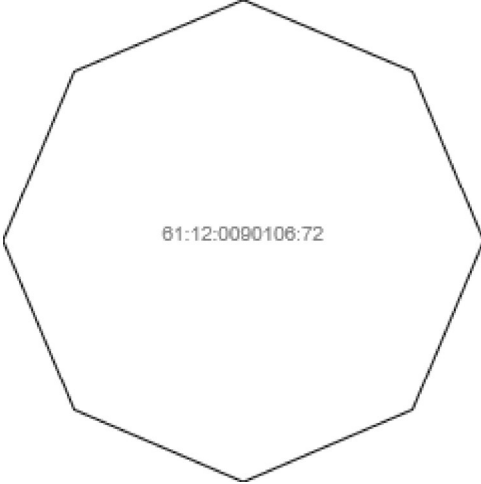
План (чертеж, схема) земельного участка			
 61:12:0090301:126			
Масштаб 1: данные отсутствуют	Условные обозначения:		

Государственный регистратор		ФГИС ЕГРН
полное наименование должности	подпись	инициалы, фамилия

М.П.

Выписка из Единого государственного реестра недвижимости об объекте недвижимости
Описание местоположения земельного участка

Земельный участок			
<small>(вид объекта недвижимости)</small>			
Лист № ___ Раздела 3	Всего листов раздела 3 : ___	Всего разделов: ___	Всего листов выписки: ___
23.11.2017 № 99/2017/37851239			
Кадастровый номер:		61:12:0000000:117 (единое землепользование)	

План (чертеж, схема) земельного участка			
			
Масштаб 1: данные отсутствуют	Условные обозначения:		

Государственный регистратор		ФГИС ЕГРН
полное наименование должности	подпись	инициалы, фамилия

М.П.

Выписка из Единого государственного реестра недвижимости об объекте недвижимости
Описание местоположения земельного участка

Земельный участок			
(вид объекта недвижимости)			
Лист № ___ Раздела 3	Всего листов раздела 3 : ___	Всего разделов: ___	Всего листов выписки: ___
23.11.2017 № 99/2017/37851239			
Кадастровый номер:		61:12:0000000:117 (единое землепользование)	

План (чертеж, схема) земельного участка			
 <p>61:12:0080103:40</p>			
Масштаб 1: данные отсутствуют	Условные обозначения:		

Государственный регистратор		ФГИС ЕГРН
полное наименование должности	подпись	инициалы, фамилия

М.П.

Выписка из Единого государственного реестра недвижимости об объекте недвижимости
Описание местоположения земельного участка

Земельный участок			
(вид объекта недвижимости)			
Лист № ___ Раздела 3	Всего листов раздела 3 : ___	Всего разделов: ___	Всего листов выписки: ___
23.11.2017 № 99/2017/37851239			
Кадастровый номер:		61:12:0000000:117 (единое землепользование)	

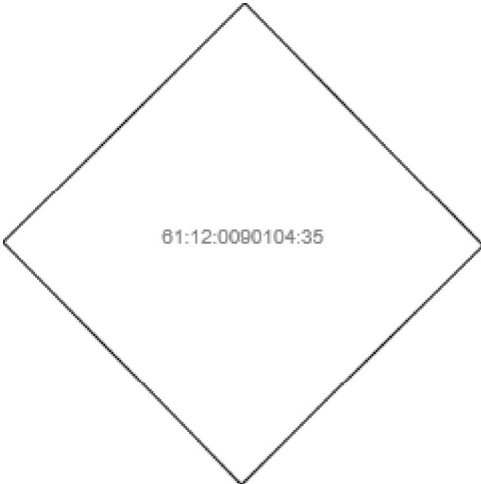
План (чертеж, схема) земельного участка			
			
Масштаб 1: данные отсутствуют	Условные обозначения:		

Государственный регистратор		ФГИС ЕГРН
полное наименование должности	подпись	инициалы, фамилия

М.П.

Выписка из Единого государственного реестра недвижимости об объекте недвижимости
Описание местоположения земельного участка

Земельный участок			
(вид объекта недвижимости)			
Лист № ___ Раздела 3	Всего листов раздела 3 : ___	Всего разделов: ___	Всего листов выписки: ___
23.11.2017 № 99/2017/37851239			
Кадастровый номер:		61:12:0000000:117 (единое землепользование)	

План (чертеж, схема) земельного участка			
			
Масштаб 1: данные отсутствуют	Условные обозначения:		

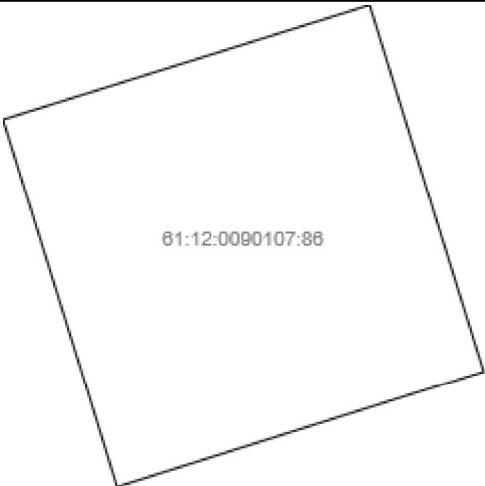
Государственный регистратор		ФГИС ЕГРН
полное наименование должности	подпись	инициалы, фамилия

М.П.

Выписка из Единого государственного реестра недвижимости об объекте недвижимости
Описание местоположения земельного участка

Земельный участок			
(вид объекта недвижимости)			
Лист № ___ Раздела 3	Всего листов раздела 3 : ___	Всего разделов: ___	Всего листов выписки: ___
23.11.2017 № 99/2017/37851239			
Кадастровый номер:		61:12:0000000:117 (единое землепользование)	

План (чертеж, схема) земельного участка

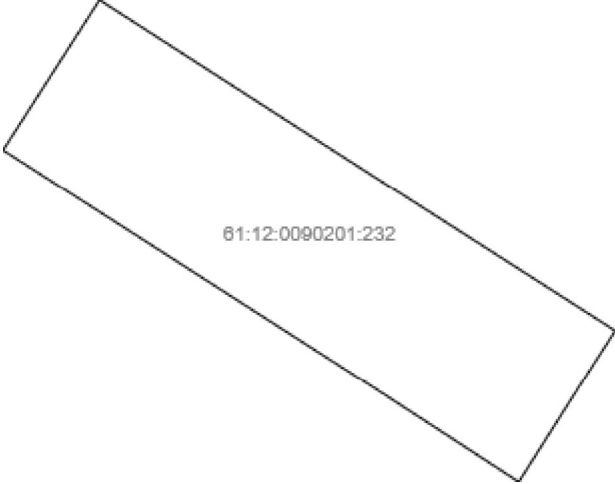
			
Масштаб 1: данные отсутствуют	Условные обозначения:		

Государственный регистратор		ФГИС ЕГРН
полное наименование должности	подпись	инициалы, фамилия

М.П.

Выписка из Единого государственного реестра недвижимости об объекте недвижимости
Описание местоположения земельного участка

Земельный участок			
<small>(вид объекта недвижимости)</small>			
Лист № ___ Раздела 3	Всего листов раздела 3 : ___	Всего разделов: ___	Всего листов выписки: ___
23.11.2017 № 99/2017/37851239			
Кадастровый номер:		61:12:0000000:117 (единое землепользование)	


План (чертеж, схема) земельного участка			
			
Масштаб 1: данные отсутствуют	Условные обозначения:		

Государственный регистратор		ФГИС ЕГРН
полное наименование должности	подпись	инициалы, фамилия

М.П.

Выписка из Единого государственного реестра недвижимости об объекте недвижимости
Описание местоположения земельного участка

Земельный участок			
(вид объекта недвижимости)			
Лист № __ Раздела 3	Всего листов раздела 3 : __	Всего разделов: __	Всего листов выписки: __
23.11.2017 № 99/2017/37851239			
Кадастровый номер:		61:12:0000000:117 (единое землепользование)	

План (чертеж, схема) земельного участка			
			
Масштаб 1: данные отсутствуют	Условные обозначения:		

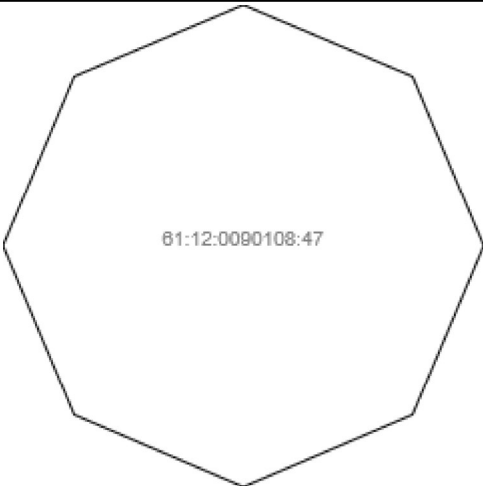
Государственный регистратор		ФГИС ЕГРН
полное наименование должности	подпись	инициалы, фамилия

М.П.

Выписка из Единого государственного реестра недвижимости об объекте недвижимости
Описание местоположения земельного участка

Земельный участок			
(вид объекта недвижимости)			
Лист № ___ Раздела 3	Всего листов раздела 3 : ___	Всего разделов: ___	Всего листов выписки: ___
23.11.2017 № 99/2017/37851239			
Кадастровый номер:		61:12:0000000:117 (единое землепользование)	

План (чертеж, схема) земельного участка

			
Масштаб 1: данные отсутствуют	Условные обозначения:		

Государственный регистратор		ФГИС ЕГРН
полное наименование должности	подпись	инициалы, фамилия

М.П.

Выписка из Единого государственного реестра недвижимости об объекте недвижимости
Описание местоположения земельного участка

Земельный участок			
(вид объекта недвижимости)			
Лист № __ Раздела 3.1	Всего листов раздела 3.1 : __	Всего разделов: __	Всего листов выписки: __
23.11.2017 № 99/2017/37851239			
Кадастровый номер:		61:12:000000:117 (единое землепользование)	

Описание местоположения границ земельного участка

Номер п/п	Номер точки		Дирекционный угол	Горизонтальное проложение, м	Описание закрепления на местности	Кадастровые номера смежных участков	Сведения об адресах правообладателей смежных земельных участков
	начальная	конечная					
1	2	3	4	5	6	7	8
1	1	2	данные отсутствуют	данные отсутствуют	данные отсутствуют	данные отсутствуют	данные отсутствуют
2	1	2	данные отсутствуют	данные отсутствуют	данные отсутствуют	данные отсутствуют	данные отсутствуют
3	1	2	данные отсутствуют	данные отсутствуют	данные отсутствуют	данные отсутствуют	данные отсутствуют
4	1	2	данные отсутствуют	данные отсутствуют	данные отсутствуют	данные отсутствуют	данные отсутствуют
5	1	2	данные отсутствуют	данные отсутствуют	данные отсутствуют	данные отсутствуют	данные отсутствуют
6	1	2	данные отсутствуют	данные отсутствуют	данные отсутствуют	данные отсутствуют	данные отсутствуют
7	1	2	данные отсутствуют	данные отсутствуют	данные отсутствуют	данные отсутствуют	данные отсутствуют
8	1	2	данные отсутствуют	данные отсутствуют	данные отсутствуют	данные отсутствуют	данные отсутствуют
9	1	2	данные отсутствуют	данные отсутствуют	данные отсутствуют	данные отсутствуют	данные отсутствуют
10	1	2	данные отсутствуют	данные отсутствуют	данные отсутствуют	данные отсутствуют	данные отсутствуют

11	1	2	данные отсутствуют	данные отсутствуют	данные отсутствуют	данные отсутствуют	данные отсутствуют
12	1	2	данные отсутствуют	данные отсутствуют	данные отсутствуют	данные отсутствуют	данные отсутствуют
13	1	2	данные отсутствуют	данные отсутствуют	данные отсутствуют	данные отсутствуют	данные отсутствуют
14	1	2	данные отсутствуют	данные отсутствуют	данные отсутствуют	данные отсутствуют	данные отсутствуют
15	1	2	данные отсутствуют	данные отсутствуют	данные отсутствуют	данные отсутствуют	данные отсутствуют

Государственный регистратор		ФГИС ЕГРН
полное наименование должности	подпись	инициалы, фамилия

М.П.

Выписка из Единого государственного реестра недвижимости об объекте недвижимости
Описание местоположения земельного участка

Земельный участок			
<small>(вид объекта недвижимости)</small>			
Лист № __ Раздела 3.1	Всего листов раздела 3.1 : __	Всего разделов: __	Всего листов выписки: __
23.11.2017 № 99/2017/37851239			
Кадастровый номер:		61:12:000000:117 (единое землепользование)	

Описание местоположения границ земельного участка

Номер п/п	Номер точки		Дирекционный угол	Горизонтальное проложение, м	Описание закрепления на местности	Кадастровые номера смежных участков	Сведения об адресах правообладателей смежных земельных участков
	начальная	конечная					
1	2	3	4	5	6	7	8
16	1	2	данные отсутствуют	данные отсутствуют	данные отсутствуют	данные отсутствуют	данные отсутствуют
17	1	2	данные отсутствуют	данные отсутствуют	данные отсутствуют	данные отсутствуют	данные отсутствуют
18	2	3	данные отсутствуют	данные отсутствуют	данные отсутствуют	данные отсутствуют	данные отсутствуют
19	2	3	данные отсутствуют	данные отсутствуют	данные отсутствуют	данные отсутствуют	данные отсутствуют
20	2	3	данные отсутствуют	данные отсутствуют	данные отсутствуют	данные отсутствуют	данные отсутствуют
21	2	3	данные отсутствуют	данные отсутствуют	данные отсутствуют	данные отсутствуют	данные отсутствуют
22	2	3	данные отсутствуют	данные отсутствуют	данные отсутствуют	данные отсутствуют	данные отсутствуют
23	2	3	данные отсутствуют	данные отсутствуют	данные отсутствуют	данные отсутствуют	данные отсутствуют
24	2	3	данные отсутствуют	данные отсутствуют	данные отсутствуют	данные отсутствуют	данные отсутствуют
25	2	3			данные отсутствуют	данные отсутствуют	данные отсутствуют

			данные отсутствуют	данные отсутствуют			
26	2	3	данные отсутствуют	данные отсутствуют	данные отсутствуют	данные отсутствуют	данные отсутствуют
27	2	3	данные отсутствуют	данные отсутствуют	данные отсутствуют	данные отсутствуют	данные отсутствуют
28	2	3	данные отсутствуют	данные отсутствуют	данные отсутствуют	данные отсутствуют	данные отсутствуют
29	2	3	данные отсутствуют	данные отсутствуют	данные отсутствуют	данные отсутствуют	данные отсутствуют
30	2	3	данные отсутствуют	данные отсутствуют	данные отсутствуют	данные отсутствуют	данные отсутствуют

Государственный регистратор		ФГИС ЕГРН
полное наименование должности	подпись	инициалы, фамилия

М.П.

Выписка из Единого государственного реестра недвижимости об объекте недвижимости
Описание местоположения земельного участка

Земельный участок			
<small>(вид объекта недвижимости)</small>			
Лист № __ Раздела 3.1	Всего листов раздела 3.1 : __	Всего разделов: __	Всего листов выписки: __
23.11.2017 № 99/2017/37851239			
Кадастровый номер:		61:12:000000:117 (единое землепользование)	

Описание местоположения границ земельного участка

Номер п/п	Номер точки		Дирекционный угол	Горизонтальное проложение, м	Описание закрепления на местности	Кадастровые номера смежных участков	Сведения об адресах правообладателей смежных земельных участков
	начальная	конечная					
1	2	3	4	5	6	7	8
31	2	3	данные отсутствуют	данные отсутствуют	данные отсутствуют	данные отсутствуют	данные отсутствуют
32	2	3	данные отсутствуют	данные отсутствуют	данные отсутствуют	данные отсутствуют	данные отсутствуют
33	2	3	данные отсутствуют	данные отсутствуют	данные отсутствуют	данные отсутствуют	данные отсутствуют
34	2	3	данные отсутствуют	данные отсутствуют	данные отсутствуют	данные отсутствуют	данные отсутствуют
35	3	4	данные отсутствуют	данные отсутствуют	данные отсутствуют	данные отсутствуют	данные отсутствуют
36	3	4	данные отсутствуют	данные отсутствуют	данные отсутствуют	данные отсутствуют	данные отсутствуют
37	3	4	данные отсутствуют	данные отсутствуют	данные отсутствуют	данные отсутствуют	данные отсутствуют
38	3	4	данные отсутствуют	данные отсутствуют	данные отсутствуют	данные отсутствуют	данные отсутствуют
39	3	4	данные отсутствуют	данные отсутствуют	данные отсутствуют	данные отсутствуют	данные отсутствуют
40	3	4			данные отсутствуют	данные отсутствуют	данные отсутствуют

			данные отсутствуют	данные отсутствуют			
41	3	4	данные отсутствуют	данные отсутствуют	данные отсутствуют	данные отсутствуют	данные отсутствуют
42	3	4	данные отсутствуют	данные отсутствуют	данные отсутствуют	данные отсутствуют	данные отсутствуют
43	3	4	данные отсутствуют	данные отсутствуют	данные отсутствуют	данные отсутствуют	данные отсутствуют
44	3	4	данные отсутствуют	данные отсутствуют	данные отсутствуют	данные отсутствуют	данные отсутствуют
45	3	4	данные отсутствуют	данные отсутствуют	данные отсутствуют	данные отсутствуют	данные отсутствуют

Государственный регистратор		ФГИС ЕГРН
полное наименование должности	подпись	инициалы, фамилия

М.П.

Выписка из Единого государственного реестра недвижимости об объекте недвижимости
Описание местоположения земельного участка

Земельный участок			
(вид объекта недвижимости)			
Лист № __ Раздела 3.1	Всего листов раздела 3.1 : __	Всего разделов: __	Всего листов выписки: __
23.11.2017 № 99/2017/37851239			
Кадастровый номер:		61:12:000000:117 (единое землепользование)	

Описание местоположения границ земельного участка

Номер п/п	Номер точки		Дирекционный угол	Горизонтальное проложение, м	Описание закрепления на местности	Кадастровые номера смежных участков	Сведения об адресах правообладателей смежных земельных участков
	начальная	конечная					
1	2	3	4	5	6	7	8
46	3	4	данные отсутствуют	данные отсутствуют	данные отсутствуют	данные отсутствуют	данные отсутствуют
47	3	4	данные отсутствуют	данные отсутствуют	данные отсутствуют	данные отсутствуют	данные отсутствуют
48	3	4	данные отсутствуют	данные отсутствуют	данные отсутствуют	данные отсутствуют	данные отсутствуют
49	3	4	данные отсутствуют	данные отсутствуют	данные отсутствуют	данные отсутствуют	данные отсутствуют
50	3	4	данные отсутствуют	данные отсутствуют	данные отсутствуют	данные отсутствуют	данные отсутствуют
51	3	4	данные отсутствуют	данные отсутствуют	данные отсутствуют	данные отсутствуют	данные отсутствуют
52	4	5	данные отсутствуют	данные отсутствуют	данные отсутствуют	данные отсутствуют	данные отсутствуют
53	4	5	данные отсутствуют	данные отсутствуют	данные отсутствуют	данные отсутствуют	данные отсутствуют
54	4	5	данные отсутствуют	данные отсутствуют	данные отсутствуют	данные отсутствуют	данные отсутствуют
55	4	5			данные отсутствуют	данные отсутствуют	данные отсутствуют

			данные отсутствуют	данные отсутствуют			
56	4	5	данные отсутствуют	данные отсутствуют	данные отсутствуют	данные отсутствуют	данные отсутствуют
57	4	5	данные отсутствуют	данные отсутствуют	данные отсутствуют	данные отсутствуют	данные отсутствуют
58	4	5	данные отсутствуют	данные отсутствуют	данные отсутствуют	данные отсутствуют	данные отсутствуют
59	4	5	данные отсутствуют	данные отсутствуют	данные отсутствуют	данные отсутствуют	данные отсутствуют
60	4	5	данные отсутствуют	данные отсутствуют	данные отсутствуют	данные отсутствуют	данные отсутствуют

Государственный регистратор		ФГИС ЕГРН
полное наименование должности	подпись	инициалы, фамилия

М.П.

Выписка из Единого государственного реестра недвижимости об объекте недвижимости
Описание местоположения земельного участка

Земельный участок			
(вид объекта недвижимости)			
Лист № __ Раздела 3.1	Всего листов раздела 3.1 : __	Всего разделов: __	Всего листов выписки: __
23.11.2017 № 99/2017/37851239			
Кадастровый номер:		61:12:000000:117 (единое землепользование)	

Описание местоположения границ земельного участка

Номер п/п	Номер точки		Дирекционный угол	Горизонтальное проложение, м	Описание закрепления на местности	Кадастровые номера смежных участков	Сведения об адресах правообладателей смежных земельных участков
	начальная	конечная					
1	2	3	4	5	6	7	8
61	4	1	данные отсутствуют	данные отсутствуют	данные отсутствуют	данные отсутствуют	данные отсутствуют
62	4	1	данные отсутствуют	данные отсутствуют	данные отсутствуют	данные отсутствуют	данные отсутствуют
63	4	5	данные отсутствуют	данные отсутствуют	данные отсутствуют	данные отсутствуют	данные отсутствуют
64	4	1	данные отсутствуют	данные отсутствуют	данные отсутствуют	данные отсутствуют	данные отсутствуют
65	4	5	данные отсутствуют	данные отсутствуют	данные отсутствуют	данные отсутствуют	данные отсутствуют
66	4	1	данные отсутствуют	данные отсутствуют	данные отсутствуют	данные отсутствуют	данные отсутствуют
67	4	1	данные отсутствуют	данные отсутствуют	данные отсутствуют	данные отсутствуют	данные отсутствуют
68	4	5	данные отсутствуют	данные отсутствуют	данные отсутствуют	данные отсутствуют	данные отсутствуют
69	5	6	данные отсутствуют	данные отсутствуют	данные отсутствуют	данные отсутствуют	данные отсутствуют
70	5	6			данные отсутствуют	данные отсутствуют	данные отсутствуют

			данные отсутствуют	данные отсутствуют			
71	5	6	данные отсутствуют	данные отсутствуют	данные отсутствуют	данные отсутствуют	данные отсутствуют
72	5	6	данные отсутствуют	данные отсутствуют	данные отсутствуют	данные отсутствуют	данные отсутствуют
73	5	6	данные отсутствуют	данные отсутствуют	данные отсутствуют	данные отсутствуют	данные отсутствуют
74	5	6	данные отсутствуют	данные отсутствуют	данные отсутствуют	данные отсутствуют	данные отсутствуют
75	5	6	данные отсутствуют	данные отсутствуют	данные отсутствуют	данные отсутствуют	данные отсутствуют

Государственный регистратор		ФГИС ЕГРН
полное наименование должности	подпись	инициалы, фамилия

М.П.

Выписка из Единого государственного реестра недвижимости об объекте недвижимости
Описание местоположения земельного участка

Земельный участок			
<small>(вид объекта недвижимости)</small>			
Лист № __ Раздела 3.1	Всего листов раздела 3.1 : __	Всего разделов: __	Всего листов выписки: __
23.11.2017 № 99/2017/37851239			
Кадастровый номер:		61:12:000000:117 (единое землепользование)	

Описание местоположения границ земельного участка

Номер п/п	Номер точки		Дирекционный угол	Горизонтальное проложение, м	Описание закрепления на местности	Кадастровые номера смежных участков	Сведения об адресах правообладателей смежных земельных участков
	начальная	конечная					
1	2	3	4	5	6	7	8
76	5	6	данные отсутствуют	данные отсутствуют	данные отсутствуют	данные отсутствуют	данные отсутствуют
77	5	6	данные отсутствуют	данные отсутствуют	данные отсутствуют	данные отсутствуют	данные отсутствуют
78	5	6	данные отсутствуют	данные отсутствуют	данные отсутствуют	данные отсутствуют	данные отсутствуют
79	5	6	данные отсутствуют	данные отсутствуют	данные отсутствуют	данные отсутствуют	данные отсутствуют
80	5	6	данные отсутствуют	данные отсутствуют	данные отсутствуют	данные отсутствуют	данные отсутствуют
81	6	7	данные отсутствуют	данные отсутствуют	данные отсутствуют	данные отсутствуют	данные отсутствуют
82	6	7	данные отсутствуют	данные отсутствуют	данные отсутствуют	данные отсутствуют	данные отсутствуют
83	6	7	данные отсутствуют	данные отсутствуют	данные отсутствуют	данные отсутствуют	данные отсутствуют
84	6	7	данные отсутствуют	данные отсутствуют	данные отсутствуют	данные отсутствуют	данные отсутствуют
85	6	7			данные отсутствуют	данные отсутствуют	данные отсутствуют

			данные отсутствуют	данные отсутствуют			
86	6	7	данные отсутствуют	данные отсутствуют	данные отсутствуют	данные отсутствуют	данные отсутствуют
87	6	7	данные отсутствуют	данные отсутствуют	данные отсутствуют	данные отсутствуют	данные отсутствуют
88	6	7	данные отсутствуют	данные отсутствуют	данные отсутствуют	данные отсутствуют	данные отсутствуют
89	6	7	данные отсутствуют	данные отсутствуют	данные отсутствуют	данные отсутствуют	данные отсутствуют
90	6	7	данные отсутствуют	данные отсутствуют	данные отсутствуют	данные отсутствуют	данные отсутствуют

Государственный регистратор		ФГИС ЕГРН
полное наименование должности	подпись	инициалы, фамилия

М.П.

Выписка из Единого государственного реестра недвижимости об объекте недвижимости
Описание местоположения земельного участка

Земельный участок			
<small>(вид объекта недвижимости)</small>			
Лист № __ Раздела 3.1	Всего листов раздела 3.1 : __	Всего разделов: __	Всего листов выписки: __
23.11.2017 № 99/2017/37851239			
Кадастровый номер:		61:12:000000:117 (единое землепользование)	

Описание местоположения границ земельного участка

Номер п/п	Номер точки		Дирекционный угол	Горизонтальное проложение, м	Описание закрепления на местности	Кадастровые номера смежных участков	Сведения об адресах правообладателей смежных земельных участков
	начальная	конечная					
1	2	3	4	5	6	7	8
91	6	7	данные отсутствуют	данные отсутствуют	данные отсутствуют	данные отсутствуют	данные отсутствуют
92	6	7	данные отсутствуют	данные отсутствуют	данные отсутствуют	данные отсутствуют	данные отсутствуют
93	7	8	данные отсутствуют	данные отсутствуют	данные отсутствуют	данные отсутствуют	данные отсутствуют
94	7	8	данные отсутствуют	данные отсутствуют	данные отсутствуют	данные отсутствуют	данные отсутствуют
95	7	8	данные отсутствуют	данные отсутствуют	данные отсутствуют	данные отсутствуют	данные отсутствуют
96	7	8	данные отсутствуют	данные отсутствуют	данные отсутствуют	данные отсутствуют	данные отсутствуют
97	7	8	данные отсутствуют	данные отсутствуют	данные отсутствуют	данные отсутствуют	данные отсутствуют
98	7	8	данные отсутствуют	данные отсутствуют	данные отсутствуют	данные отсутствуют	данные отсутствуют
99	7	8	данные отсутствуют	данные отсутствуют	данные отсутствуют	данные отсутствуют	данные отсутствуют
100	7	8			данные отсутствуют	данные отсутствуют	данные отсутствуют

			данные отсутствуют	данные отсутствуют			
101	7	8	данные отсутствуют	данные отсутствуют	данные отсутствуют	данные отсутствуют	данные отсутствуют
102	7	8	данные отсутствуют	данные отсутствуют	данные отсутствуют	данные отсутствуют	данные отсутствуют
103	7	8	данные отсутствуют	данные отсутствуют	данные отсутствуют	данные отсутствуют	данные отсутствуют
104	7	8	данные отсутствуют	данные отсутствуют	данные отсутствуют	данные отсутствуют	данные отсутствуют
105	8	1	данные отсутствуют	данные отсутствуют	данные отсутствуют	данные отсутствуют	данные отсутствуют

Государственный регистратор		ФГИС ЕГРН
полное наименование должности	подпись	инициалы, фамилия

М.П.

Выписка из Единого государственного реестра недвижимости об объекте недвижимости
Описание местоположения земельного участка

Земельный участок			
<small>(вид объекта недвижимости)</small>			
Лист № __ Раздела 3.1	Всего листов раздела 3.1 : __	Всего разделов: __	Всего листов выписки: __
23.11.2017 № 99/2017/37851239			
Кадастровый номер:		61:12:000000:117 (единое землепользование)	

Описание местоположения границ земельного участка

Номер п/п	Номер точки		Дирекционный угол	Горизонтальное проложение, м	Описание закрепления на местности	Кадастровые номера смежных участков	Сведения об адресах правообладателей смежных земельных участков
	начальная	конечная					
1	2	3	4	5	6	7	8
106	8	1	данные отсутствуют	данные отсутствуют	данные отсутствуют	данные отсутствуют	данные отсутствуют
107	8	1	данные отсутствуют	данные отсутствуют	данные отсутствуют	данные отсутствуют	данные отсутствуют
108	8	1	данные отсутствуют	данные отсутствуют	данные отсутствуют	данные отсутствуют	данные отсутствуют
109	8	1	данные отсутствуют	данные отсутствуют	данные отсутствуют	данные отсутствуют	данные отсутствуют
110	8	1	данные отсутствуют	данные отсутствуют	данные отсутствуют	данные отсутствуют	данные отсутствуют
111	8	1	данные отсутствуют	данные отсутствуют	данные отсутствуют	данные отсутствуют	данные отсутствуют
112	8	1	данные отсутствуют	данные отсутствуют	данные отсутствуют	данные отсутствуют	данные отсутствуют
113	8	1	данные отсутствуют	данные отсутствуют	данные отсутствуют	данные отсутствуют	данные отсутствуют
114	8	1	данные отсутствуют	данные отсутствуют	данные отсутствуют	данные отсутствуют	данные отсутствуют
115	8	1			данные отсутствуют	данные отсутствуют	данные отсутствуют

			данные отсутствуют	данные отсутствуют			
116	8	1	данные отсутствуют	данные отсутствуют	данные отсутствуют	данные отсутствуют	данные отсутствуют

Государственный регистратор		ФГИС ЕГРН
полное наименование должности	подпись	инициалы, фамилия

М.П.

Выписка из Единого государственного реестра недвижимости об объекте недвижимости
Описание местоположения земельного участка

Земельный участок			
<small>(вид объекта недвижимости)</small>			
Лист № __ Раздела 3.2	Всего листов раздела 3.2 : __	Всего разделов: __	Всего листов выписки: __
23.11.2017 № 99/2017/37851239			
Кадастровый номер:		61:12:000000:117 (единое землепользование)	

Сведения о характерных точках границы земельного участка				
Система координат: Зона №				
Номер точки	Координаты		Описание закрепления на местности	Средняя квадратическая погрешность определения координат характерных точек границ земельного участка, м
	X	Y		
1	2	3	4	5
1	382975.95	2289883.33	данные отсутствуют	0.1
2	382975.07	2289883.7	данные отсутствуют	0.1
3	382974.19	2289883.33	данные отсутствуют	0.1
4	382973.82	2289882.45	данные отсутствуют	0.1
5	382974.19	2289881.57	данные отсутствуют	0.1
6	382975.07	2289881.2	данные отсутствуют	0.1
7	382975.95	2289881.57	данные отсутствуют	0.1
8	382976.32	2289882.45	данные отсутствуют	0.1
9	383040.36	2279943.79	данные отсутствуют	0.1
10	383039.48	2279944.16	данные отсутствуют	0.1
11	383038.6	2279943.79	данные отсутствуют	0.1
12	383038.23	2279942.91	данные отсутствуют	0.1
13	383038.6	2279942.03	данные отсутствуют	0.1
14	383039.48	2279941.66	данные отсутствуют	0.1
15	383040.36	2279942.03	данные отсутствуют	0.1

Государственный регистратор	ФГИС ЕГРН
-----------------------------	-----------

полное наименование должности	подпись	инициалы, фамилия
-------------------------------	---------	-------------------

М.П.

Выписка из Единого государственного реестра недвижимости об объекте недвижимости
Описание местоположения земельного участка

Земельный участок			
(вид объекта недвижимости)			
Лист № ___ Раздела 3.2	Всего листов раздела 3.2 : ___	Всего разделов: ___	Всего листов выписки: ___
23.11.2017 № 99/2017/37851239			
Кадастровый номер:		61:12:000000:117 (единое землепользование)	

Сведения о характерных точках границы земельного участка				
Система координат:				
Зона №				
Номер точки	Координаты		Описание закрепления на местности	Средняя квадратическая погрешность определения координат характерных точек границ земельного участка, м
	X	Y		
1	2	3	4	5
16	383040.73	2279942.91	данные отсутствуют	0.1
17	382258.99	2282752.73	данные отсутствуют	0.1
18	382258.11	2282753.1	данные отсутствуют	0.1
19	382257.23	2282752.73	данные отсутствуют	0.1
20	382256.86	2282751.85	данные отсутствуют	0.1
21	382257.23	2282750.97	данные отсутствуют	0.1
22	382258.11	2282750.6	данные отсутствуют	0.1
23	382258.99	2282750.97	данные отсутствуют	0.1
24	382259.36	2282751.85	данные отсутствуют	0.1
25	383046.68	2289888.84	данные отсутствуют	0.1
26	383045.8	2289889.21	данные отсутствуют	0.1
27	383044.92	2289888.84	данные отсутствуют	0.1
28	383044.55	2289887.96	данные отсутствуют	0.1
29	383044.92	2289887.08	данные отсутствуют	0.1
30	383045.8	2289886.71	данные отсутствуют	0.1

Государственный регистратор

ФГИС ЕГРН

полное наименование должности

подпись

инициалы, фамилия

М.П.

Выписка из Единого государственного реестра недвижимости об объекте недвижимости
Описание местоположения земельного участка

Земельный участок			
<small>(вид объекта недвижимости)</small>			
Лист № ___ Раздела 3.2	Всего листов раздела 3.2 : ___	Всего разделов: ___	Всего листов выписки: ___
23.11.2017 № 99/2017/37851239			
Кадастровый номер:		61:12:000000:117 (единое землепользование)	

Сведения о характерных точках границы земельного участка				
Система координат:				
Зона №				
Номер точки	Координаты		Описание закрепления на местности	Средняя квадратическая погрешность определения координат характерных точек границ земельного участка, м
	X	Y		
1	2	3	4	5
31	383046.68	2289887.08	данные отсутствуют	0.1
32	383047.05	2289887.96	данные отсутствуют	0.1
33	383394.81	2281033.69	данные отсутствуют	0.1
34	383393.93	2281034.06	данные отсутствуют	0.1
35	383393.05	2281033.69	данные отсутствуют	0.1
36	383392.68	2281032.81	данные отсутствуют	0.1
37	383393.05	2281031.93	данные отсутствуют	0.1
38	383393.93	2281031.56	данные отсутствуют	0.1
39	383394.81	2281031.93	данные отсутствуют	0.1
40	383395.18	2281032.81	данные отсутствуют	0.1
41	383027.51	2279937.92	данные отсутствуют	0.2
42	383034.55	2279937.43	данные отсутствуют	0.2
43	383035.03	2279944.49	данные отсутствуют	0.2
44	383027.98	2279944.97	данные отсутствуют	0.2
45	383354.88	2289912.77	данные отсутствуют	0.1

Государственный регистратор

ФГИС ЕГРН

полное наименование должности

подпись

инициалы, фамилия

М.П.

Выписка из Единого государственного реестра недвижимости об объекте недвижимости
Описание местоположения земельного участка

Земельный участок			
(вид объекта недвижимости)			
Лист № ___ Раздела 3.2	Всего листов раздела 3.2 : ___	Всего разделов: ___	Всего листов выписки: ___
23.11.2017 № 99/2017/37851239			
Кадастровый номер:		61:12:000000:117 (единое землепользование)	

Сведения о характерных точках границы земельного участка				
Система координат:				
Зона №				
Номер точки	Координаты		Описание закрепления на местности	Средняя квадратическая погрешность определения координат характерных точек границ земельного участка, м
	X	Y		
1	2	3	4	5
46	383354	2289913.14	данные отсутствуют	0.1
47	383353.12	2289912.77	данные отсутствуют	0.1
48	383352.75	2289911.89	данные отсутствуют	0.1
49	383353.12	2289911.01	данные отсутствуют	0.1
50	383354	2289910.64	данные отсутствуют	0.1
51	383354.88	2289911.01	данные отсутствуют	0.1
52	383355.25	2289911.89	данные отсутствуют	0.1
53	383370.05	2279911.89	данные отсутствуют	0.1
54	383369.17	2279912.26	данные отсутствуют	0.1
55	383368.29	2279911.89	данные отсутствуют	0.1
56	383367.92	2279911.01	данные отсутствуют	0.1
57	383368.29	2279910.13	данные отсутствуют	0.1
58	383369.17	2279909.76	данные отсутствуют	0.1
59	383370.05	2279910.13	данные отсутствуют	0.1
60	383370.42	2279911.01	данные отсутствуют	0.1

Государственный регистратор

ФГИС ЕГРН

полное наименование должности

подпись

инициалы, фамилия

М.П.

Выписка из Единого государственного реестра недвижимости об объекте недвижимости
Описание местоположения земельного участка

Земельный участок			
<small>(вид объекта недвижимости)</small>			
Лист № ___ Раздела 3.2	Всего листов раздела 3.2 : ___	Всего разделов: ___	Всего листов выписки: ___
23.11.2017 № 99/2017/37851239			
Кадастровый номер:		61:12:000000:117 (единое землепользование)	

Сведения о характерных точках границы земельного участка				
Система координат:				
Зона №				
Номер точки	Координаты		Описание закрепления на местности	Средняя квадратическая погрешность определения координат характерных точек границ земельного участка, м
	X	Y		
1	2	3	4	5
61	381958.26	2282640.37	данные отсутствуют	0.1
62	381956.51	2282639.24	данные отсутствуют	0.1
63	381960.41	2282633.22	данные отсутствуют	0.1
64	381962.16	2282634.35	данные отсутствуют	0.1
65	383252.12	2280974.54	данные отсутствуют	0.1
66	383251.24	2280974.91	данные отсутствуют	0.1
67	383250.36	2280974.54	данные отсутствуют	0.1
68	383249.99	2280973.66	данные отсутствуют	0.1
69	383250.36	2280972.78	данные отсутствуют	0.1
70	383251.24	2280972.41	данные отсутствуют	0.1
71	383252.12	2280972.78	данные отсутствуют	0.1
72	383252.49	2280973.66	данные отсутствуют	0.1
73	383167.64	2280725.94	данные отсутствуют	0.3
74	383166.76	2280726.31	данные отсутствуют	0.3
75	383165.88	2280725.94	данные отсутствуют	0.3

Государственный регистратор

ФГИС ЕГРН

полное наименование должности

подпись

инициалы, фамилия

М.П.

Выписка из Единого государственного реестра недвижимости об объекте недвижимости
Описание местоположения земельного участка

Земельный участок			
<small>(вид объекта недвижимости)</small>			
Лист № ___ Раздела 3.2	Всего листов раздела 3.2 : ___	Всего разделов: ___	Всего листов выписки: ___
23.11.2017 № 99/2017/37851239			
Кадастровый номер:		61:12:000000:117 (единое землепользование)	

Сведения о характерных точках границы земельного участка				
Система координат:				
Зона №				
Номер точки	Координаты		Описание закрепления на местности	Средняя квадратическая погрешность определения координат характерных точек границ земельного участка, м
	X	Y		
1	2	3	4	5
76	383165.51	2280725.06	данные отсутствуют	0.3
77	383165.88	2280724.18	данные отсутствуют	0.3
78	383166.76	2280723.81	данные отсутствуют	0.3
79	383167.64	2280724.18	данные отсутствуют	0.3
80	383168.01	2280725.06	данные отсутствуют	0.3
81	383147.71	2280667.3	данные отсутствуют	0.1
82	383146.83	2280667.67	данные отсутствуют	0.1
83	383145.95	2280667.3	данные отсутствуют	0.1
84	383145.58	2280666.42	данные отсутствуют	0.1
85	383145.95	2280665.54	данные отсутствуют	0.1
86	383146.83	2280665.17	данные отсутствуют	0.1
87	383147.71	2280665.54	данные отсутствуют	0.1
88	383148.08	2280666.42	данные отсутствуют	0.1
89	382618.35	2282693.34	данные отсутствуют	0.1
90	382616.59	2282692.2	данные отсутствуют	0.1

Государственный регистратор

ФГИС ЕГРН

полное наименование должности

подпись

инициалы, фамилия

М.П.

Выписка из Единого государственного реестра недвижимости об объекте недвижимости
Описание местоположения земельного участка

Земельный участок			
<small>(вид объекта недвижимости)</small>			
Лист № __ Раздела 3.2	Всего листов раздела 3.2 : __	Всего разделов: __	Всего листов выписки: __
23.11.2017 № 99/2017/37851239			
Кадастровый номер:		61:12:000000:117 (единое землепользование)	

Сведения о характерных точках границы земельного участка				
Система координат:				
Зона №				
Номер точки	Координаты		Описание закрепления на местности	Средняя квадратическая погрешность определения координат характерных точек границ земельного участка, м
	X	Y		
1	2	3	4	5
91	382620.48	2282686.18	данные отсутствуют	0.1
92	382622.24	2282687.32	данные отсутствуют	0.1
93	383076.43	2281003.92	данные отсутствуют	0.1
94	383075.55	2281004.29	данные отсутствуют	0.1
95	383074.67	2281003.92	данные отсутствуют	0.1
96	383074.3	2281003.04	данные отсутствуют	0.1
97	383074.67	2281002.16	данные отсутствуют	0.1
98	383075.55	2281001.79	данные отсутствуют	0.1
99	383076.43	2281002.16	данные отсутствуют	0.1
100	383076.8	2281003.04	данные отсутствуют	0.1
101	383538.89	2280772.9	данные отсутствуют	0.1
102	383538.01	2280773.27	данные отсутствуют	0.1
103	383537.13	2280772.9	данные отсутствуют	0.1
104	383536.76	2280772.02	данные отсутствуют	0.1
105	383537.13	2280771.14	данные отсутствуют	0.1

Государственный регистратор

ФГИС ЕГРН

полное наименование должности

подпись

инициалы, фамилия

М.П.

Выписка из Единого государственного реестра недвижимости об объекте недвижимости
Описание местоположения земельного участка

Земельный участок			
<small>(вид объекта недвижимости)</small>			
Лист № __ Раздела 3.2	Всего листов раздела 3.2 : __	Всего разделов: __	Всего листов выписки: __
23.11.2017 № 99/2017/37851239			
Кадастровый номер:		61:12:000000:117 (единое землепользование)	

Сведения о характерных точках границы земельного участка				
Система координат:				
Зона №				
Номер точки	Координаты		Описание закрепления на местности	Средняя квадратическая погрешность определения координат характерных точек границ земельного участка, м
	X	Y		
1	2	3	4	5
106	383538.01	2280770.77	данные отсутствуют	0.1
107	383538.89	2280771.14	данные отсутствуют	0.1
108	383539.26	2280772.02	данные отсутствуют	0.1
109	382373.68	2282634.03	данные отсутствуют	0.1
110	382372.8	2282634.4	данные отсутствуют	0.1
111	382371.92	2282634.03	данные отсутствуют	0.1
112	382371.55	2282633.15	данные отсутствуют	0.1
113	382371.92	2282632.27	данные отсутствуют	0.1
114	382372.8	2282631.9	данные отсутствуют	0.1
115	382373.68	2282632.27	данные отсутствуют	0.1
116	382374.05	2282633.15	данные отсутствуют	0.1
117	383197.82	2289702.04	данные отсутствуют	0.1
118	383204.89	2289702.09	данные отсутствуют	0.1
119	383204.85	2289709.16	данные отсутствуют	0.1
120	383197.78	2289709.11	данные отсутствуют	0.1

Государственный регистратор

ФГИС ЕГРН

полное наименование должности

подпись

инициалы, фамилия

М.П.

Выписка из Единого государственного реестра недвижимости об объекте недвижимости
Описание местоположения земельного участка

Земельный участок			
<small>(вид объекта недвижимости)</small>			
Лист № __ Раздела 3.2	Всего листов раздела 3.2 : __	Всего разделов: __	Всего листов выписки: __
23.11.2017 № 99/2017/37851239			
Кадастровый номер:		61:12:000000:117 (единое землепользование)	

Сведения о характерных точках границы земельного участка				
Система координат:				
Зона №				
Номер точки	Координаты		Описание закрепления на местности	Средняя квадратическая погрешность определения координат характерных точек границ земельного участка, м
	X	Y		
1	2	3	4	5
121	383039.8	2280800.66	данные отсутствуют	0.1
122	383038.92	2280801.03	данные отсутствуют	0.1
123	383038.04	2280800.66	данные отсутствуют	0.1
124	383037.67	2280799.78	данные отсутствуют	0.1
125	383038.04	2280798.9	данные отсутствуют	0.1
126	383038.92	2280798.53	данные отсутствуют	0.1
127	383039.8	2280798.9	данные отсутствуют	0.1
128	383040.17	2280799.78	данные отсутствуют	0.1
129	382256.32	2282677.55	данные отсутствуют	0.1
130	382254.57	2282676.42	данные отсутствуют	0.1
131	382258.47	2282670.41	данные отсутствуют	0.1
132	382260.22	2282671.54	данные отсутствуют	0.1
133	383554.18	2281018.55	данные отсутствуют	0.1
134	383554.21	2281012.98	данные отсутствуют	0.1
135	383559.78	2281013.01	данные отсутствуют	0.1

Государственный регистратор

ФГИС ЕГРН

полное наименование должности

подпись

инициалы, фамилия

М.П.

Выписка из Единого государственного реестра недвижимости об объекте недвижимости
Описание местоположения земельного участка

Земельный участок			
<small>(вид объекта недвижимости)</small>			
Лист № __ Раздела 3.2	Всего листов раздела 3.2 : __	Всего разделов: __	Всего листов выписки: __
23.11.2017 № 99/2017/37851239			
Кадастровый номер:		61:12:000000:117 (единое землепользование)	

Сведения о характерных точках границы земельного участка				
Система координат:				
Зона №				
Номер точки	Координаты		Описание закрепления на местности	Средняя квадратическая погрешность определения координат характерных точек границ земельного участка, м
	X	Y		
1	2	3	4	5
136	383559.75	2281018.58	данные отсутствуют	0.1
137	383544.06	2280832.09	данные отсутствуют	0.1
138	383543.18	2280832.46	данные отсутствуют	0.1
139	383542.3	2280832.09	данные отсутствуют	0.1
140	383541.93	2280831.21	данные отсутствуют	0.1
141	383542.3	2280830.33	данные отсутствуют	0.1
142	383543.18	2280829.96	данные отсутствуют	0.1
143	383544.06	2280830.33	данные отсутствуют	0.1
144	383544.43	2280831.21	данные отсутствуют	0.1
145	383517.23	2281020.9	данные отсутствуют	0.1
146	383516.35	2281021.27	данные отсутствуют	0.1
147	383515.47	2281020.9	данные отсутствуют	0.1
148	383515.1	2281020.02	данные отсутствуют	0.1
149	383515.47	2281019.14	данные отсутствуют	0.1
150	383516.35	2281018.77	данные отсутствуют	0.1

Государственный регистратор

ФГИС ЕГРН

полное наименование должности

подпись

инициалы, фамилия

М.П.

Выписка из Единого государственного реестра недвижимости об объекте недвижимости
Описание местоположения земельного участка

Земельный участок			
<small>(вид объекта недвижимости)</small>			
Лист № ___ Раздела 3.2	Всего листов раздела 3.2 : ___	Всего разделов: ___	Всего листов выписки: ___
23.11.2017 № 99/2017/37851239			
Кадастровый номер:		61:12:000000:117 (единое землепользование)	

Сведения о характерных точках границы земельного участка				
Система координат:				
Зона №				
Номер точки	Координаты		Описание закрепления на местности	Средняя квадратическая погрешность определения координат характерных точек границ земельного участка, м
	X	Y		
1	2	3	4	5
151	383517.23	2281019.14	данные отсутствуют	0.1
152	383517.6	2281020.02	данные отсутствуют	0.1
153	383201.4	2279928.21	данные отсутствуют	0.1
154	383200.52	2279928.58	данные отсутствуют	0.1
155	383199.64	2279928.21	данные отсутствуют	0.1
156	383199.27	2279927.33	данные отсутствуют	0.1
157	383199.64	2279926.45	данные отсутствуют	0.1
158	383200.52	2279926.08	данные отсутствуют	0.1
159	383201.4	2279926.45	данные отсутствуют	0.1
160	383201.77	2279927.33	данные отсутствуют	0.1
161	383300.63	2289908.56	данные отсутствуют	0.1
162	383299.75	2289908.93	данные отсутствуют	0.1
163	383298.87	2289908.56	данные отсутствуют	0.1
164	383298.5	2289907.68	данные отсутствуют	0.1
165	383298.87	2289906.8	данные отсутствуют	0.1

Государственный регистратор

ФГИС ЕГРН

полное наименование должности

подпись

инициалы, фамилия

М.П.

Выписка из Единого государственного реестра недвижимости об объекте недвижимости
Описание местоположения земельного участка

Земельный участок			
<small>(вид объекта недвижимости)</small>			
Лист № __ Раздела 3.2	Всего листов раздела 3.2 : __	Всего разделов: __	Всего листов выписки: __
23.11.2017 № 99/2017/37851239			
Кадастровый номер:		61:12:000000:117 (единое землепользование)	

Сведения о характерных точках границы земельного участка				
Система координат:				
Зона №				
Номер точки	Координаты		Описание закрепления на местности	Средняя квадратическая погрешность определения координат характерных точек границ земельного участка, м
	X	Y		
1	2	3	4	5
166	383299.75	2289906.43	данные отсутствуют	0.1
167	383300.63	2289906.8	данные отсутствуют	0.1
168	383301	2289907.68	данные отсутствуют	0.1
169	382264.27	2282965.24	данные отсутствуют	0.1
170	382271.26	2282965.4	данные отсутствуют	0.1
171	382271.18	2282972.08	данные отсутствуют	0.1
172	382264.04	2282972.04	данные отсутствуют	0.1
173	383197.06	2279924.08	данные отсутствуют	0.1
174	383196.06	2279917.09	данные отсутствуют	0.1
175	383203.05	2279916.08	данные отсутствуют	0.1
176	383204.06	2279923.08	данные отсутствуют	0.1
177	383231.81	2280914.77	данные отсутствуют	0.1
178	383230.93	2280915.14	данные отсутствуют	0.1
179	383230.05	2280914.77	данные отсутствуют	0.1
180	383229.68	2280913.89	данные отсутствуют	0.1

Государственный регистратор

ФГИС ЕГРН

полное наименование должности

подпись

инициалы, фамилия

М.П.

Выписка из Единого государственного реестра недвижимости об объекте недвижимости
Описание местоположения земельного участка

Земельный участок			
<small>(вид объекта недвижимости)</small>			
Лист № __ Раздела 3.2	Всего листов раздела 3.2 : __	Всего разделов: __	Всего листов выписки: __
23.11.2017 № 99/2017/37851239			
Кадастровый номер:		61:12:000000:117 (единое землепользование)	

Сведения о характерных точках границы земельного участка				
Система координат:				
Зона №				
Номер точки	Координаты		Описание закрепления на местности	Средняя квадратическая погрешность определения координат характерных точек границ земельного участка, м
	X	Y		
1	2	3	4	5
181	383230.05	2280913.01	данные отсутствуют	0.1
182	383230.93	2280912.64	данные отсутствуют	0.1
183	383231.81	2280913.01	данные отсутствуют	0.1
184	383232.18	2280913.89	данные отсутствуют	0.1
185	383333.79	2281041.6	данные отсутствуют	0.1
186	383332.91	2281041.97	данные отсутствуют	0.1
187	383332.03	2281041.6	данные отсутствуют	0.1
188	383331.66	2281040.72	данные отсутствуют	0.1
189	383332.03	2281039.84	данные отсутствуют	0.1
190	383332.91	2281039.47	данные отсутствуют	0.1
191	383333.79	2281039.84	данные отсутствуют	0.1
192	383334.16	2281040.72	данные отсутствуют	0.1
193	383182.38	2289895.95	данные отсутствуют	0.1
194	383180.63	2289894.82	данные отсутствуют	0.1
195	383184.52	2289888.8	данные отсутствуют	0.1

Государственный регистратор

ФГИС ЕГРН

полное наименование должности

подпись

инициалы, фамилия

М.П.

Выписка из Единого государственного реестра недвижимости об объекте недвижимости
Описание местоположения земельного участка

Земельный участок			
<small>(вид объекта недвижимости)</small>			
Лист № __ Раздела 3.2	Всего листов раздела 3.2 : __	Всего разделов: __	Всего листов выписки: __
23.11.2017 № 99/2017/37851239			
Кадастровый номер:		61:12:000000:117 (единое землепользование)	

Сведения о характерных точках границы земельного участка				
Система координат:				
Зона №				
Номер точки	Координаты		Описание закрепления на местности	Средняя квадратическая погрешность определения координат характерных точек границ земельного участка, м
	X	Y		
1	2	3	4	5
196	383186.28	2289889.94	данные отсутствуют	0.1
197	382620.51	2282755.93	данные отсутствуют	0.1
198	382619.63	2282756.3	данные отсутствуют	0.1
199	382618.75	2282755.93	данные отсутствуют	0.1
200	382618.38	2282755.05	данные отсутствуют	0.1
201	382618.75	2282754.17	данные отсутствуют	0.1
202	382619.63	2282753.8	данные отсутствуют	0.1
203	382620.51	2282754.17	данные отсутствуют	0.1
204	382620.88	2282755.05	данные отсутствуют	0.1
205	382973.45	2279952.77	данные отсутствуют	0.1
206	382971.7	2279951.64	данные отсутствуют	0.1
207	382975.6	2279945.62	данные отсутствуют	0.1
208	382977.35	2279946.75	данные отсутствуют	0.1
209	382257.63	2282803.53	данные отсутствуют	0.1
210	382255.86	2282802.4	данные отсутствуют	0.1

Государственный регистратор

ФГИС ЕГРН

полное наименование должности

подпись

инициалы, фамилия

М.П.

Выписка из Единого государственного реестра недвижимости об объекте недвижимости
Описание местоположения земельного участка

Земельный участок			
(вид объекта недвижимости)			
Лист № ___ Раздела 3.2	Всего листов раздела 3.2 : ___	Всего разделов: ___	Всего листов выписки: ___
23.11.2017 № 99/2017/37851239			
Кадастровый номер:		61:12:000000:117 (единое землепользование)	

Сведения о характерных точках границы земельного участка				
Система координат:				
Зона №				
Номер точки	Координаты		Описание закрепления на местности	Средняя квадратическая погрешность определения координат характерных точек границ земельного участка, м
	X	Y		
1	2	3	4	5
211	382259.75	2282796.39	данные отсутствуют	0.1
212	382261.51	2282797.52	данные отсутствуют	0.1
213	383116.15	2289894.26	данные отсутствуют	0.1
214	383115.27	2289894.63	данные отсутствуют	0.1
215	383114.39	2289894.26	данные отсутствуют	0.1
216	383114.02	2289893.38	данные отсутствуют	0.1
217	383114.39	2289892.5	данные отсутствуют	0.1
218	383115.27	2289892.13	данные отсутствуют	0.1
219	383116.15	2289892.5	данные отсутствуют	0.1
220	383116.52	2289893.38	данные отсутствуют	0.1
221	383263.78	2279922.18	данные отсутствуют	0.1
222	383262.9	2279922.55	данные отсутствуют	0.1
223	383262.02	2279922.18	данные отсутствуют	0.1
224	383261.65	2279921.3	данные отсутствуют	0.1
225	383262.02	2279920.42	данные отсутствуют	0.1

Государственный регистратор

ФГИС ЕГРН

полное наименование должности

подпись

инициалы, фамилия

М.П.

Выписка из Единого государственного реестра недвижимости об объекте недвижимости
Описание местоположения земельного участка

Земельный участок			
<small>(вид объекта недвижимости)</small>			
Лист № __ Раздела 3.2	Всего листов раздела 3.2 : __	Всего разделов: __	Всего листов выписки: __
23.11.2017 № 99/2017/37851239			
Кадастровый номер:		61:12:0000000:117 (единое землепользование)	

Сведения о характерных точках границы земельного участка				
Система координат:				
Зона №				
Номер точки	Координаты		Описание закрепления на местности	Средняя квадратическая погрешность определения координат характерных точек границ земельного участка, м
	X	Y		
1	2	3	4	5
226	383262.9	2279920.05	данные отсутствуют	0.1
227	383263.78	2279920.42	данные отсутствуют	0.1
228	383264.15	2279921.3	данные отсутствуют	0.1
229	382259.58	2282972.55	данные отсутствуют	0.1
230	382257.82	2282971.42	данные отсутствуют	0.1
231	382261.72	2282965.4	данные отсутствуют	0.1
232	382263.47	2282966.53	данные отсутствуют	0.1
233	383156.87	2281062.33	данные отсутствуют	0.1
234	383155.99	2281062.7	данные отсутствуют	0.1
235	383155.11	2281062.33	данные отсутствуют	0.1
236	383154.74	2281061.45	данные отсутствуют	0.1
237	383155.11	2281060.57	данные отсутствуют	0.1
238	383155.99	2281060.2	данные отсутствуют	0.1
239	383156.87	2281060.57	данные отсутствуют	0.1
240	383157.24	2281061.45	данные отсутствуют	0.1

Государственный регистратор

ФГИС ЕГРН

полное наименование должности

подпись

инициалы, фамилия

М.П.

Выписка из Единого государственного реестра недвижимости об объекте недвижимости
Описание местоположения земельного участка

Земельный участок			
(вид объекта недвижимости)			
Лист № __ Раздела 3.2	Всего листов раздела 3.2 : __	Всего разделов: __	Всего листов выписки: __
23.11.2017 № 99/2017/37851239			
Кадастровый номер:		61:12:0000000:117 (единое землепользование)	

Сведения о характерных точках границы земельного участка				
Система координат:				
Зона №				
Номер точки	Координаты		Описание закрепления на местности	Средняя квадратическая погрешность определения координат характерных точек границ земельного участка, м
	X	Y		
1	2	3	4	5
241	382443.83	2282634.64	данные отсутствуют	0.1
242	382442.95	2282635.01	данные отсутствуют	0.1
243	382442.07	2282634.64	данные отсутствуют	0.1
244	382441.7	2282633.76	данные отсутствуют	0.1
245	382442.07	2282632.88	данные отсутствуют	0.1
246	382442.95	2282632.51	данные отсутствуют	0.1
247	382443.83	2282632.88	данные отсутствуют	0.1
248	382444.2	2282633.76	данные отсутствуют	0.1
249	383320.37	2279916.7	данные отсутствуют	0.1
250	383319.49	2279917.07	данные отсутствуют	0.1
251	383318.61	2279916.7	данные отсутствуют	0.1
252	383318.24	2279915.82	данные отсутствуют	0.1
253	383318.61	2279914.94	данные отсутствуют	0.1
254	383319.49	2279914.57	данные отсутствуют	0.1
255	383320.37	2279914.94	данные отсутствуют	0.1

Государственный регистратор

ФГИС ЕГРН

полное наименование должности

подпись

инициалы, фамилия

М.П.

Выписка из Единого государственного реестра недвижимости об объекте недвижимости
Описание местоположения земельного участка

Земельный участок			
<small>(вид объекта недвижимости)</small>			
Лист № ___ Раздела 3.2	Всего листов раздела 3.2 : ___	Всего разделов: ___	Всего листов выписки: ___
23.11.2017 № 99/2017/37851239			
Кадастровый номер:		61:12:000000:117 (единое землепользование)	

Сведения о характерных точках границы земельного участка				
Система координат:				
Зона №				
Номер точки	Координаты		Описание закрепления на местности	Средняя квадратическая погрешность определения координат характерных точек границ земельного участка, м
	X	Y		
1	2	3	4	5
256	383320.74	2279915.82	данные отсутствуют	0.1
257	383462.21	2289921.07	данные отсутствуют	0.1
258	383461.33	2289921.44	данные отсутствуют	0.1
259	383460.45	2289921.07	данные отсутствуют	0.1
260	383460.08	2289920.19	данные отсутствуют	0.1
261	383460.45	2289919.31	данные отсутствуют	0.1
262	383461.33	2289918.94	данные отсутствуют	0.1
263	383462.21	2289919.31	данные отсутствуют	0.1
264	383462.58	2289920.19	данные отсутствуют	0.1
265	381956.12	2282640.68	данные отсутствуют	0.1
266	381963.19	2282640.73	данные отсутствуют	0.1
267	381963.15	2282647.8	данные отсутствуют	0.1
268	381956.08	2282647.75	данные отсутствуют	0.1
269	383277.4	2281048.91	данные отсутствуют	0.1
270	383276.52	2281049.28	данные отсутствуют	0.1

Государственный регистратор

ФГИС ЕГРН

полное наименование должности

подпись

инициалы, фамилия

М.П.

Выписка из Единого государственного реестра недвижимости об объекте недвижимости
Описание местоположения земельного участка

Земельный участок			
<small>(вид объекта недвижимости)</small>			
Лист № __ Раздела 3.2	Всего листов раздела 3.2 : __	Всего разделов: __	Всего листов выписки: __
23.11.2017 № 99/2017/37851239			
Кадастровый номер:		61:12:000000:117 (единое землепользование)	

Сведения о характерных точках границы земельного участка				
Система координат:				
Зона №				
Номер точки	Координаты		Описание закрепления на местности	Средняя квадратическая погрешность определения координат характерных точек границ земельного участка, м
	X	Y		
1	2	3	4	5
271	383275.64	2281048.91	данные отсутствуют	0.1
272	383275.27	2281048.03	данные отсутствуют	0.1
273	383275.64	2281047.15	данные отсутствуют	0.1
274	383276.52	2281046.78	данные отсутствуют	0.1
275	383277.4	2281047.15	данные отсутствуют	0.1
276	383277.77	2281048.03	данные отсутствуют	0.1
277	382300.29	2282636.12	данные отсутствуют	0.1
278	382298.53	2282634.98	данные отсутствуют	0.1
279	382302.41	2282628.96	данные отсутствуют	0.1
280	382304.16	2282630.1	данные отсутствуют	0.1
281	383553.16	2280953.9	данные отсутствуют	0.1
282	383552.28	2280954.27	данные отсутствуют	0.1
283	383551.4	2280953.9	данные отсутствуют	0.1
284	383551.03	2280953.02	данные отсутствуют	0.1
285	383551.4	2280952.14	данные отсутствуют	0.1

Государственный регистратор

ФГИС ЕГРН

полное наименование должности

подпись

инициалы, фамилия

М.П.

Выписка из Единого государственного реестра недвижимости об объекте недвижимости
Описание местоположения земельного участка

Земельный участок			
<small>(вид объекта недвижимости)</small>			
Лист № __ Раздела 3.2	Всего листов раздела 3.2 : __	Всего разделов: __	Всего листов выписки: __
23.11.2017 № 99/2017/37851239			
Кадастровый номер:		61:12:000000:117 (единое землепользование)	

Сведения о характерных точках границы земельного участка				
Система координат:				
Зона №				
Номер точки	Координаты		Описание закрепления на местности	Средняя квадратическая погрешность определения координат характерных точек границ земельного участка, м
	X	Y		
1	2	3	4	5
286	383552.28	2280951.77	данные отсутствуют	0.1
287	383553.16	2280952.14	данные отсутствуют	0.1
288	383553.53	2280953.02	данные отсутствуют	0.1
289	383052.93	2280867.86	данные отсутствуют	0.1
290	383052.05	2280868.23	данные отсутствуют	0.1
291	383051.17	2280867.86	данные отсутствуют	0.1
292	383050.8	2280866.98	данные отсутствуют	0.1
293	383051.17	2280866.1	данные отсутствуют	0.1
294	383052.05	2280865.73	данные отсутствуют	0.1
295	383052.93	2280866.1	данные отсутствуют	0.1
296	383053.3	2280866.98	данные отсутствуют	0.1
297	383025.81	2280744.27	данные отсутствуют	0.1
298	383023.72	2280737.52	данные отсутствуют	0.1
299	383030.47	2280735.42	данные отсутствуют	0.1
300	383032.56	2280742.18	данные отсутствуют	0.1

Государственный регистратор

ФГИС ЕГРН

полное наименование должности

подпись

инициалы, фамилия

М.П.

Выписка из Единого государственного реестра недвижимости об объекте недвижимости
Описание местоположения земельного участка

Земельный участок			
<small>(вид объекта недвижимости)</small>			
Лист № ___ Раздела 3.2	Всего листов раздела 3.2 : ___	Всего разделов: ___	Всего листов выписки: ___
23.11.2017 № 99/2017/37851239			
Кадастровый номер:		61:12:000000:117 (единое землепользование)	

Сведения о характерных точках границы земельного участка				
Система координат:				
Зона №				
Номер точки	Координаты		Описание закрепления на местности	Средняя квадратическая погрешность определения координат характерных точек границ земельного участка, м
	X	Y		
1	2	3	4	5
301	383146.71	2279933.5	данные отсутствуют	0.1
302	383145.83	2279933.87	данные отсутствуют	0.1
303	383144.95	2279933.5	данные отсутствуют	0.1
304	383144.58	2279932.62	данные отсутствуют	0.1
305	383144.95	2279931.74	данные отсутствуют	0.1
306	383145.83	2279931.37	данные отсутствуют	0.1
307	383146.71	2279931.74	данные отсутствуют	0.1
308	383147.08	2279932.62	данные отсутствуют	0.1
309	383183.73	2289899.52	данные отсутствуют	0.3
310	383182.85	2289899.89	данные отсутствуют	0.3
311	383181.97	2289899.52	данные отсутствуют	0.3
312	383181.6	2289898.64	данные отсутствуют	0.3
313	383181.97	2289897.76	данные отсутствуют	0.3
314	383182.85	2289897.39	данные отсутствуют	0.3
315	383183.73	2289897.76	данные отсутствуют	0.3

Государственный регистратор

ФГИС ЕГРН

полное наименование должности

подпись

инициалы, фамилия

М.П.

Выписка из Единого государственного реестра недвижимости об объекте недвижимости
Описание местоположения земельного участка

Земельный участок			
<small>(вид объекта недвижимости)</small>			
Лист № __ Раздела 3.2	Всего листов раздела 3.2 : __	Всего разделов: __	Всего листов выписки: __
23.11.2017 № 99/2017/37851239			
Кадастровый номер:		61:12:0000000:117 (единое землепользование)	

Сведения о характерных точках границы земельного участка				
Система координат:				
Зона №				
Номер точки	Координаты		Описание закрепления на местности	Средняя квадратическая погрешность определения координат характерных точек границ земельного участка, м
	X	Y		
1	2	3	4	5
316	383184.1	2289898.64	данные отсутствуют	0.3
317	382231.4	2282634.3	данные отсутствуют	0.1
318	382230.52	2282634.67	данные отсутствуют	0.1
319	382229.64	2282634.3	данные отсутствуют	0.1
320	382229.27	2282633.42	данные отсутствуют	0.1
321	382229.64	2282632.54	данные отсутствуют	0.1
322	382230.52	2282632.17	данные отсутствуют	0.1
323	382231.4	2282632.54	данные отсутствуют	0.1
324	382231.77	2282633.42	данные отсутствуют	0.1
325	382085.92	2282636.36	данные отсутствуют	0.1
326	382085.04	2282636.73	данные отсутствуют	0.1
327	382084.16	2282636.36	данные отсутствуют	0.1
328	382083.79	2282635.48	данные отсутствуют	0.1
329	382084.16	2282634.6	данные отсутствуют	0.1
330	382085.04	2282634.23	данные отсутствуют	0.1

Государственный регистратор

ФГИС ЕГРН

полное наименование должности

подпись

инициалы, фамилия

М.П.

Выписка из Единого государственного реестра недвижимости об объекте недвижимости
Описание местоположения земельного участка

Земельный участок			
<small>(вид объекта недвижимости)</small>			
Лист № __ Раздела 3.2	Всего листов раздела 3.2 : __	Всего разделов: __	Всего листов выписки: __
23.11.2017 № 99/2017/37851239			
Кадастровый номер:		61:12:000000:117 (единое землепользование)	

Сведения о характерных точках границы земельного участка				
Система координат:				
Зона №				
Номер точки	Координаты		Описание закрепления на местности	Средняя квадратическая погрешность определения координат характерных точек границ земельного участка, м
	X	Y		
1	2	3	4	5
331	382085.92	2282634.6	данные отсутствуют	0.1
332	382086.29	2282635.48	данные отсутствуют	0.1
333	382021.4	2282637.27	данные отсутствуют	0.1
334	382020.52	2282637.64	данные отсутствуют	0.1
335	382019.64	2282637.27	данные отсутствуют	0.1
336	382019.27	2282636.39	данные отсутствуют	0.1
337	382019.64	2282635.51	данные отсутствуют	0.1
338	382020.52	2282635.14	данные отсутствуют	0.1
339	382021.4	2282635.51	данные отсутствуют	0.1
340	382021.77	2282636.39	данные отсутствуют	0.1
341	383209.88	2280850.24	данные отсутствуют	0.1
342	383209	2280850.61	данные отсутствуют	0.1
343	383208.12	2280850.24	данные отсутствуют	0.1
344	383207.75	2280849.36	данные отсутствуют	0.1
345	383208.12	2280848.48	данные отсутствуют	0.1

Государственный регистратор

ФГИС ЕГРН

полное наименование должности

подпись

инициалы, фамилия

М.П.

Выписка из Единого государственного реестра недвижимости об объекте недвижимости
Описание местоположения земельного участка

Земельный участок			
<small>(вид объекта недвижимости)</small>			
Лист № __ Раздела 3.2	Всего листов раздела 3.2 : __	Всего разделов: __	Всего листов выписки: __
23.11.2017 № 99/2017/37851239			
Кадастровый номер:		61:12:000000:117 (единое землепользование)	

Сведения о характерных точках границы земельного участка				
Система координат:				
Зона №				
Номер точки	Координаты		Описание закрепления на местности	Средняя квадратическая погрешность определения координат характерных точек границ земельного участка, м
	X	Y		
1	2	3	4	5
346	383209	2280848.11	данные отсутствуют	0.1
347	383209.88	2280848.48	данные отсутствуют	0.1
348	383210.25	2280849.36	данные отсутствуют	0.1
349	383189.44	2280790.07	данные отсутствуют	0.1
350	383188.56	2280790.44	данные отсутствуют	0.1
351	383187.68	2280790.07	данные отсутствуют	0.1
352	383187.31	2280789.19	данные отсутствуют	0.1
353	383187.68	2280788.31	данные отсутствуют	0.1
354	383188.56	2280787.94	данные отсутствуют	0.1
355	383189.44	2280788.31	данные отсутствуют	0.1
356	383189.81	2280789.19	данные отсутствуют	0.1
357	383198.17	2289748.77	данные отсутствуют	0.1
358	383197.29	2289749.14	данные отсутствуют	0.1
359	383196.41	2289748.77	данные отсутствуют	0.1
360	383196.04	2289747.89	данные отсутствуют	0.1

Государственный регистратор

ФГИС ЕГРН

полное наименование должности

подпись

инициалы, фамилия

М.П.

Выписка из Единого государственного реестра недвижимости об объекте недвижимости
Описание местоположения земельного участка

Земельный участок			
(вид объекта недвижимости)			
Лист № ___ Раздела 3.2	Всего листов раздела 3.2 : ___	Всего разделов: ___	Всего листов выписки: ___
23.11.2017 № 99/2017/37851239			
Кадастровый номер:		61:12:000000:117 (единое землепользование)	

Сведения о характерных точках границы земельного участка				
Система координат:				
Зона №				
Номер точки	Координаты		Описание закрепления на местности	Средняя квадратическая погрешность определения координат характерных точек границ земельного участка, м
	X	Y		
1	2	3	4	5
361	383196.41	2289747.01	данные отсутствуют	0.1
362	383197.29	2289746.64	данные отсутствуют	0.1
363	383198.17	2289747.01	данные отсутствуют	0.1
364	383198.54	2289747.89	данные отсутствуют	0.1
365	382929.88	2289879.74	данные отсутствуют	0.1
366	382929	2289880.11	данные отсутствуют	0.1
367	382928.12	2289879.74	данные отсутствуют	0.1
368	382927.75	2289878.86	данные отсутствуют	0.1
369	382928.12	2289877.98	данные отсутствуют	0.1
370	382929	2289877.61	данные отсутствуют	0.1
371	382929.88	2289877.98	данные отсутствуют	0.1
372	382930.25	2289878.86	данные отсутствуют	0.1
373	382910.27	2279841.29	данные отсутствуют	0.1
374	382908.51	2279840.15	данные отсутствуют	0.1
375	382912.41	2279834.14	данные отсутствуют	0.1

Государственный регистратор

ФГИС ЕГРН

полное наименование должности

подпись

инициалы, фамилия

М.П.

Выписка из Единого государственного реестра недвижимости об объекте недвижимости
Описание местоположения земельного участка

Земельный участок			
<small>(вид объекта недвижимости)</small>			
Лист № __ Раздела 3.2	Всего листов раздела 3.2 : __	Всего разделов: __	Всего листов выписки: __
23.11.2017 № 99/2017/37851239			
Кадастровый номер:		61:12:0000000:117 (единое землепользование)	

Сведения о характерных точках границы земельного участка				
Система координат:				
Зона №				
Номер точки	Координаты		Описание закрепления на местности	Средняя квадратическая погрешность определения координат характерных точек границ земельного участка, м
	X	Y		
1	2	3	4	5
376	382914.16	2279835.27	данные отсутствуют	0.1
377	382618.18	2282824.55	данные отсутствуют	0.1
378	382616.43	2282823.42	данные отсутствуют	0.1
379	382620.33	2282817.4	данные отсутствуют	0.1
380	382622.08	2282818.53	данные отсутствуют	0.1
381	382944.42	2279895.3	данные отсутствуют	0.1
382	382943.54	2279895.67	данные отсутствуют	0.1
383	382942.66	2279895.3	данные отсутствуют	0.1
384	382942.29	2279894.42	данные отсутствуют	0.1
385	382942.66	2279893.54	данные отсутствуют	0.1
386	382943.54	2279893.17	данные отсутствуют	0.1
387	382944.42	2279893.54	данные отсутствуют	0.1
388	382944.79	2279894.42	данные отсутствуют	0.1
389	382260.06	2282842.61	данные отсутствуют	0.1
390	382259.18	2282842.98	данные отсутствуют	0.1

Государственный регистратор

ФГИС ЕГРН

полное наименование должности

подпись

инициалы, фамилия

М.П.

Выписка из Единого государственного реестра недвижимости об объекте недвижимости
Описание местоположения земельного участка

Земельный участок			
(вид объекта недвижимости)			
Лист № __ Раздела 3.2	Всего листов раздела 3.2 : __	Всего разделов: __	Всего листов выписки: __
23.11.2017 № 99/2017/37851239			
Кадастровый номер:		61:12:000000:117 (единое землепользование)	

Сведения о характерных точках границы земельного участка				
Система координат:				
Зона №				
Номер точки	Координаты		Описание закрепления на местности	Средняя квадратическая погрешность определения координат характерных точек границ земельного участка, м
	X	Y		
1	2	3	4	5
391	382258.3	2282842.61	данные отсутствуют	0.1
392	382257.93	2282841.73	данные отсутствуют	0.1
393	382258.3	2282840.85	данные отсутствуют	0.1
394	382259.18	2282840.48	данные отсутствуют	0.1
395	382260.06	2282840.85	данные отсутствуют	0.1
396	382260.43	2282841.73	данные отсутствуют	0.1
397	383392.8	2281040.82	данные отсутствуют	данные отсутствуют
398	383391.04	2281039.69	данные отсутствуют	данные отсутствуют
399	383394.92	2281033.67	данные отсутствуют	данные отсутствуют
400	383396.69	2281034.8	данные отсутствуют	данные отсутствуют
401	382639.36	2282680.15	данные отсутствуют	0.1
402	382637.61	2282679.02	данные отсутствуют	0.1
403	382641.51	2282673	данные отсутствуют	0.1
404	382643.26	2282674.14	данные отсутствуют	0.1
405	383217.68	2281055.57	данные отсутствуют	0.1

Государственный регистратор

ФГИС ЕГРН

полное наименование должности

подпись

инициалы, фамилия

М.П.

Выписка из Единого государственного реестра недвижимости об объекте недвижимости
Описание местоположения земельного участка

Земельный участок			
<small>(вид объекта недвижимости)</small>			
Лист № __ Раздела 3.2	Всего листов раздела 3.2 : __	Всего разделов: __	Всего листов выписки: __
23.11.2017 № 99/2017/37851239			
Кадастровый номер:		61:12:0000000:117 (единое землепользование)	

Сведения о характерных точках границы земельного участка				
Система координат:				
Зона №				
Номер точки	Координаты		Описание закрепления на местности	Средняя квадратическая погрешность определения координат характерных точек границ земельного участка, м
	X	Y		
1	2	3	4	5
406	383216.8	2281055.94	данные отсутствуют	0.1
407	383215.92	2281055.57	данные отсутствуют	0.1
408	383215.55	2281054.69	данные отсутствуют	0.1
409	383215.92	2281053.81	данные отсутствуют	0.1
410	383216.8	2281053.44	данные отсутствуют	0.1
411	383217.68	2281053.81	данные отсутствуют	0.1
412	383218.05	2281054.69	данные отсутствуют	0.1
413	382547.01	2282636.45	данные отсутствуют	0.1
414	382546.13	2282636.82	данные отсутствуют	0.1
415	382545.25	2282636.45	данные отсутствуют	0.1
416	382544.88	2282635.57	данные отсутствуют	0.1
417	382545.25	2282634.69	данные отсутствуют	0.1
418	382546.13	2282634.32	данные отсутствуют	0.1
419	382547.01	2282634.69	данные отсутствуют	0.1
420	382547.38	2282635.57	данные отсутствуют	0.1

Государственный регистратор

ФГИС ЕГРН

полное наименование должности

подпись

инициалы, фамилия

М.П.

Выписка из Единого государственного реестра недвижимости об объекте недвижимости
Описание местоположения земельного участка

Земельный участок			
<small>(вид объекта недвижимости)</small>			
Лист № __ Раздела 3.2	Всего листов раздела 3.2 : __	Всего разделов: __	Всего листов выписки: __
23.11.2017 № 99/2017/37851239			
Кадастровый номер:		61:12:000000:117 (единое землепользование)	

Сведения о характерных точках границы земельного участка				
Система координат:				
Зона №				
Номер точки	Координаты		Описание закрепления на местности	Средняя квадратическая погрешность определения координат характерных точек границ земельного участка, м
	X	Y		
1	2	3	4	5
421	383190.58	2289828.04	данные отсутствуют	0.1
422	383189.7	2289828.41	данные отсутствуют	0.1
423	383188.82	2289828.04	данные отсутствуют	0.1
424	383188.45	2289827.16	данные отсутствуют	0.1
425	383188.82	2289826.28	данные отсутствуют	0.1
426	383189.7	2289825.91	данные отсутствуют	0.1
427	383190.58	2289826.28	данные отсутствуют	0.1
428	383190.95	2289827.16	данные отсутствуют	0.1
429	383548.8	2280895.49	данные отсутствуют	0.1
430	383547.92	2280895.86	данные отсутствуют	0.1
431	383547.04	2280895.49	данные отсутствуют	0.1
432	383546.67	2280894.61	данные отсутствуют	0.1
433	383547.04	2280893.73	данные отсутствуют	0.1
434	383547.92	2280893.36	данные отсутствуют	0.1
435	383548.8	2280893.73	данные отсутствуют	0.1

Государственный регистратор

ФГИС ЕГРН

полное наименование должности

подпись

инициалы, фамилия

М.П.

Выписка из Единого государственного реестра недвижимости об объекте недвижимости
Описание местоположения земельного участка

Земельный участок			
(вид объекта недвижимости)			
Лист № __ Раздела 3.2	Всего листов раздела 3.2 : __	Всего разделов: __	Всего листов выписки: __
23.11.2017 № 99/2017/37851239			
Кадастровый номер:		61:12:000000:117 (единое землепользование)	

Сведения о характерных точках границы земельного участка				
Система координат:				
Зона №				
Номер точки	Координаты		Описание закрепления на местности	Средняя квадратическая погрешность определения координат характерных точек границ земельного участка, м
	X	Y		
1	2	3	4	5
436	383549.17	2280894.61	данные отсутствуют	0.1
437	382500.7	2282643.01	данные отсутствуют	0.1
438	382504	2282636.76	данные отсутствуют	0.1
439	382510.25	2282640.06	данные отсутствуют	0.1
440	382506.95	2282646.31	данные отсутствуют	0.1
441	382311.65	2282636.21	данные отсутствуют	0.1
442	382309.89	2282635.08	данные отсутствуют	0.1
443	382313.79	2282629.07	данные отсутствуют	0.1
444	382315.54	2282630.2	данные отсутствуют	0.1
445	382261.07	2282907.82	данные отсутствуют	0.1
446	382260.19	2282908.19	данные отсутствуют	0.1
447	382259.31	2282907.82	данные отсутствуют	0.1
448	382258.94	2282906.94	данные отсутствуют	0.1
449	382259.31	2282906.06	данные отсутствуют	0.1
450	382260.19	2282905.69	данные отсутствуют	0.1

Государственный регистратор

ФГИС ЕГРН

полное наименование должности

подпись

инициалы, фамилия

М.П.

Выписка из Единого государственного реестра недвижимости об объекте недвижимости
Описание местоположения земельного участка

Земельный участок			
(вид объекта недвижимости)			
Лист № __ Раздела 3.2	Всего листов раздела 3.2 : __	Всего разделов: __	Всего листов выписки: __
23.11.2017 № 99/2017/37851239			
Кадастровый номер:		61:12:000000:117 (единое землепользование)	

Сведения о характерных точках границы земельного участка				
Система координат:				
Зона №				
Номер точки	Координаты		Описание закрепления на местности	Средняя квадратическая погрешность определения координат характерных точек границ земельного участка, м
	X	Y		
1	2	3	4	5
451	382261.07	2282906.06	данные отсутствуют	0.1
452	382261.44	2282906.94	данные отсутствуют	0.1
453	383242.45	2289905.43	данные отсутствуют	0.1
454	383241.57	2289905.8	данные отсутствуют	0.1
455	383240.69	2289905.43	данные отсутствуют	0.1
456	383240.32	2289904.55	данные отсутствуют	0.1
457	383240.69	2289903.67	данные отсутствуют	0.1
458	383241.57	2289903.3	данные отсутствуют	0.1
459	383242.45	2289903.67	данные отсутствуют	0.1
460	383242.82	2289904.55	данные отсутствуют	0.1
461	382146.64	2282635.5	данные отсутствуют	0.1
462	382145.76	2282635.87	данные отсутствуют	0.1
463	382144.88	2282635.5	данные отсутствуют	0.1
464	382144.51	2282634.62	данные отсутствуют	0.1
465	382144.88	2282633.74	данные отсутствуют	0.1

Государственный регистратор

ФГИС ЕГРН

полное наименование должности

подпись

инициалы, фамилия

М.П.

Выписка из Единого государственного реестра недвижимости об объекте недвижимости
Описание местоположения земельного участка

Земельный участок			
(вид объекта недвижимости)			
Лист № __ Раздела 3.2	Всего листов раздела 3.2 : __	Всего разделов: __	Всего листов выписки: __
23.11.2017 № 99/2017/37851239			
Кадастровый номер:		61:12:000000:117 (единое землепользование)	

Сведения о характерных точках границы земельного участка				
Система координат:				
Зона №				
Номер точки	Координаты		Описание закрепления на местности	Средняя квадратическая погрешность определения координат характерных точек границ земельного участка, м
	X	Y		
1	2	3	4	5
466	382145.76	2282633.37	данные отсутствуют	0.1
467	382146.64	2282633.74	данные отсутствуют	0.1
468	382147.01	2282634.62	данные отсутствуют	0.1
469	383406.74	2289916.78	данные отсутствуют	0.1
470	383405.86	2289917.15	данные отсутствуют	0.1
471	383404.98	2289916.78	данные отсутствуют	0.1
472	383404.61	2289915.9	данные отсутствуют	0.1
473	383404.98	2289915.02	данные отсутствуют	0.1
474	383405.86	2289914.65	данные отсутствуют	0.1
475	383406.74	2289915.02	данные отсутствуют	0.1
476	383407.11	2289915.9	данные отсутствуют	0.1
477	383383.35	2281034.04	данные отсутствуют	0.1
478	383385.04	2281027.18	данные отсутствуют	0.1
479	383391.91	2281028.87	данные отсутствуют	0.1
480	383390.21	2281035.74	данные отсутствуют	0.1

Государственный регистратор

ФГИС ЕГРН

полное наименование должности

подпись

инициалы, фамилия

М.П.

Выписка из Единого государственного реестра недвижимости об объекте недвижимости
Описание местоположения земельного участка

Земельный участок			
(вид объекта недвижимости)			
Лист № __ Раздела 3.2	Всего листов раздела 3.2 : __	Всего разделов: __	Всего листов выписки: __
23.11.2017 № 99/2017/37851239			
Кадастровый номер:		61:12:000000:117 (единое землепользование)	

Сведения о характерных точках границы земельного участка				
Система координат:				
Зона №				
Номер точки	Координаты		Описание закрепления на местности	Средняя квадратическая погрешность определения координат характерных точек границ земельного участка, м
	X	Y		
1	2	3	4	5
481	383139.99	2280654.76	данные отсутствуют	0.1
482	383138.24	2280653.63	данные отсутствуют	0.1
483	383142.14	2280647.62	данные отсутствуют	0.1
484	383143.89	2280648.75	данные отсутствуют	0.1
485	382500.08	2282636.23	данные отсутствуют	0.1
486	382499.2	2282636.6	данные отсутствуют	0.1
487	382498.32	2282636.23	данные отсутствуют	0.1
488	382497.95	2282635.35	данные отсутствуют	0.1
489	382498.32	2282634.47	данные отсутствуют	0.1
490	382499.2	2282634.1	данные отсутствуют	0.1
491	382500.08	2282634.47	данные отсутствуют	0.1
492	382500.45	2282635.35	данные отсутствуют	0.1
493	382622.69	2282818.11	данные отсутствуют	0.1
494	382629.76	2282818.16	данные отсутствуют	0.1
495	382629.72	2282825.22	данные отсутствуют	0.1

Государственный регистратор

ФГИС ЕГРН

полное наименование должности

подпись

инициалы, фамилия

М.П.

Выписка из Единого государственного реестра недвижимости об объекте недвижимости
Описание местоположения земельного участка

Земельный участок			
<small>(вид объекта недвижимости)</small>			
Лист № __ Раздела 3.2	Всего листов раздела 3.2 : __	Всего разделов: __	Всего листов выписки: __
23.11.2017 № 99/2017/37851239			
Кадастровый номер:		61:12:000000:117 (единое землепользование)	

Сведения о характерных точках границы земельного участка				
Система координат:				
Зона №				
Номер точки	Координаты		Описание закрепления на местности	Средняя квадратическая погрешность определения координат характерных точек границ земельного участка, м
	X	Y		
1	2	3	4	5
496	382622.65	2282825.18	данные отсутствуют	0.1
497	383028.69	2280752.46	данные отсутствуют	0.1
498	383026.93	2280751.33	данные отсутствуют	0.1
499	383030.81	2280745.32	данные отсутствуют	0.1
500	383032.58	2280746.45	данные отсутствуют	0.1
501	383199.27	2289717.16	данные отсутствуют	0.1
502	383197.51	2289716.03	данные отсутствуют	0.1
503	383201.4	2289710.01	данные отсутствуют	0.1
504	383203.16	2289711.14	данные отсутствуют	0.1
505	382880.58	2289875.89	данные отсутствуют	0.1
506	382879.7	2289876.26	данные отсутствуют	0.1
507	382878.82	2289875.89	данные отсутствуют	0.1
508	382878.45	2289875.01	данные отсутствуют	0.1
509	382878.82	2289874.13	данные отсутствуют	0.1
510	382879.7	2289873.76	данные отсутствуют	0.1

Государственный регистратор

ФГИС ЕГРН

полное наименование должности

подпись

инициалы, фамилия

М.П.

Выписка из Единого государственного реестра недвижимости об объекте недвижимости
Описание местоположения земельного участка

Земельный участок			
<small>(вид объекта недвижимости)</small>			
Лист № __ Раздела 3.2	Всего листов раздела 3.2 : __	Всего разделов: __	Всего листов выписки: __
23.11.2017 № 99/2017/37851239			
Кадастровый номер:		61:12:000000:117 (единое землепользование)	

Сведения о характерных точках границы земельного участка				
Система координат:				
Зона №				
Номер точки	Координаты		Описание закрепления на местности	Средняя квадратическая погрешность определения координат характерных точек границ земельного участка, м
	X	Y		
1	2	3	4	5
511	382880.58	2289874.13	данные отсутствуют	0.1
512	382880.95	2289875.01	данные отсутствуют	0.1
513	383091.31	2279938.87	данные отсутствуют	0.1
514	383090.43	2279939.24	данные отсутствуют	0.1
515	383089.55	2279938.87	данные отсутствуют	0.1
516	383089.18	2279937.99	данные отсутствуют	0.1
517	383089.55	2279937.11	данные отсутствуют	0.1
518	383090.43	2279936.74	данные отсутствуют	0.1
519	383091.31	2279937.11	данные отсутствуют	0.1
520	383091.68	2279937.99	данные отсутствуют	0.1
521	383460.12	2281026.87	данные отсутствуют	0.1
522	383459.24	2281027.24	данные отсутствуют	0.1
523	383458.36	2281026.87	данные отсутствуют	0.1
524	383457.99	2281025.99	данные отсутствуют	0.1
525	383458.36	2281025.11	данные отсутствуют	0.1

Государственный регистратор

ФГИС ЕГРН

полное наименование должности

подпись

инициалы, фамилия

М.П.

Выписка из Единого государственного реестра недвижимости об объекте недвижимости
Описание местоположения земельного участка

Земельный участок			
<small>(вид объекта недвижимости)</small>			
Лист № __ Раздела 3.2	Всего листов раздела 3.2 : __	Всего разделов: __	Всего листов выписки: __
23.11.2017 № 99/2017/37851239			
Кадастровый номер:		61:12:000000:117 (единое землепользование)	

Сведения о характерных точках границы земельного участка				
Система координат:				
Зона №				
Номер точки	Координаты		Описание закрепления на местности	Средняя квадратическая погрешность определения координат характерных точек границ земельного участка, м
	X	Y		
1	2	3	4	5
526	383459.24	2281024.74	данные отсутствуют	0.1
527	383460.12	2281025.11	данные отсутствуют	0.1
528	383460.49	2281025.99	данные отсутствуют	0.1
529	383271.78	2281040.81	данные отсутствуют	0.1
530	383270.02	2281039.66	данные отсутствуют	0.1
531	383273.9	2281033.64	данные отсутствуют	0.1
532	383275.67	2281034.78	данные отсутствуют	0.1
533	383250.74	2279927.2	данные отсутствуют	0.1
534	383255.77	2279922.24	данные отсутствуют	0.1
535	383260.74	2279927.27	данные отсутствуют	0.1
536	383255.7	2279932.23	данные отсутствуют	0.1
537	383143.36	2280645.41	данные отсутствуют	0.1
538	383150.11	2280643.31	данные отсутствуют	0.1
539	383152.21	2280650.06	данные отсутствуют	0.1
540	383145.46	2280652.16	данные отсутствуют	0.1

Государственный регистратор

ФГИС ЕГРН

полное наименование должности

подпись

инициалы, фамилия

М.П.

Выписка из Единого государственного реестра недвижимости об объекте недвижимости
Описание местоположения земельного участка

Земельный участок			
<small>(вид объекта недвижимости)</small>			
Лист № ___ Раздела 3.2	Всего листов раздела 3.2 : ___	Всего разделов: ___	Всего листов выписки: ___
23.11.2017 № 99/2017/37851239			
Кадастровый номер:		61:12:000000:117 (единое землепользование)	

Сведения о характерных точках границы земельного участка				
Система координат:				
Зона №				
Номер точки	Координаты		Описание закрепления на местности	Средняя квадратическая погрешность определения координат характерных точек границ земельного участка, м
	X	Y		
1	2	3	4	5
541	382603.45	2282638.74	данные отсутствуют	0.1
542	382601.69	2282637.61	данные отсутствуют	0.1
543	382605.57	2282631.57	данные отсутствуют	0.1
544	382607.32	2282632.7	данные отсутствуют	0.1
545	383085.96	2281071.7	данные отсутствуют	0.1
546	383086.01	2281066.13	данные отсутствуют	0.1
547	383091.58	2281066.18	данные отсутствуют	0.1
548	383091.53	2281071.75	данные отсутствуют	0.1
549	383064.3	2280936.65	данные отсутствуют	0.1
550	383063.42	2280937.02	данные отсутствуют	0.1
551	383062.54	2280936.65	данные отсутствуют	0.1
552	383062.17	2280935.77	данные отсутствуют	0.1
553	383062.54	2280934.89	данные отсутствуют	0.1
554	383063.42	2280934.52	данные отсутствуют	0.1
555	383064.3	2280934.89	данные отсутствуют	0.1

Государственный регистратор

ФГИС ЕГРН

полное наименование должности

подпись

инициалы, фамилия

М.П.

Выписка из Единого государственного реестра недвижимости об объекте недвижимости
Описание местоположения земельного участка

Земельный участок			
<small>(вид объекта недвижимости)</small>			
Лист № __ Раздела 3.2	Всего листов раздела 3.2 : __	Всего разделов: __	Всего листов выписки: __
23.11.2017 № 99/2017/37851239			
Кадастровый номер:		61:12:000000:117 (единое землепользование)	

Сведения о характерных точках границы земельного участка				
Система координат:				
Зона №				
Номер точки	Координаты		Описание закрепления на местности	Средняя квадратическая погрешность определения координат характерных точек границ земельного участка, м
	X	Y		
1	2	3	4	5
556	383064.67	2280935.77	данные отсутствуют	0.1

Государственный регистратор		ФГИС ЕГРН
полное наименование должности	подпись	инициалы, фамилия

М.П.

Выписка из Единого государственного реестра недвижимости об объекте недвижимости
Сведения о частях земельного участка

Земельный участок			
<small>(вид объекта недвижимости)</small>			
Лист № ___ Раздела 4	Всего листов раздела 4 : ___	Всего разделов: ___	Всего листов выписки: ___
23.11.2017 № 99/2017/37851239			
Кадастровый номер:		61:12:0000000:117 (единое землепользование)	

План (чертеж, схема) части земельного участка	Учетный номер части: 61:12:0000000:117/1
	
Масштаб 1: данные отсутствуют	Условные обозначения:

Государственный регистратор		ФГИС ЕГРН
полное наименование должности	подпись	инициалы, фамилия

М.П.

Выписка из Единого государственного реестра недвижимости об объекте недвижимости
Сведения о частях земельного участка

Земельный участок			
<small>(вид объекта недвижимости)</small>			
Лист № ___ Раздела 4.1	Всего листов раздела 4.1 : ___	Всего разделов: ___	Всего листов выписки: ___
23.11.2017 № 99/2017/37851239			
Кадастровый номер:		61:12:000000:117 (единое землепользование)	

Учетный номер части	Площадь (м ²)	Содержание ограничения в использовании или ограничения права на объект недвижимости или обременения объекта недвижимости
1	2	3
1	15	Ограничения прав на земельный участок, предусмотренные статьями 56, 56.1 Земельного кодекса Российской Федерации, 61.12.2.162, Постановление Правительства РФ "О порядке установления охранных зон объектов электросетевого хозяйства и особых условий использования земельных участков, расположенных в границах таких зон" № 160 от 24.02.2009

Государственный регистратор		ФГИС ЕГРН
полное наименование должности	подпись	инициалы, фамилия

М.П.

Выписка из Единого государственного реестра недвижимости об объекте недвижимости
Сведения о частях земельного участка

Земельный участок				
<small>(вид объекта недвижимости)</small>				
Лист № ___ Раздела 4.2		Всего листов раздела 4.2 : ___		Всего разделов: ___
Всего листов выписки: ___				
23.11.2017 № 99/2017/37851239				
Кадастровый номер:			61:12:000000:117 (единое землепользование)	
Сведения о характерных точках границы части (частей) земельного участка				
Учетный номер части: 1				
Система координат: СК кадастрового округа Зона №				
Номер точки	Координаты, м		Описание закрепления на местности	Средняя квадратическая погрешность определения координат характерных точек границы части земельного участка, м
	X	Y		
1	2	3	4	5
373	382910.27	2279841.29	данные отсутствуют	данные отсутствуют
374	382908.51	2279840.15	данные отсутствуют	данные отсутствуют
375	382912.41	2279834.14	данные отсутствуют	данные отсутствуют
376	382914.16	2279835.27	данные отсутствуют	данные отсутствуют
Государственный регистратор			ФГИС ЕГРН	
полное наименование должности			подпись	
			инициалы, фамилия	

М.П.

ФГИС ЕГРН

полное наименование органа регистрации прав

Раздел 1

Выписка из Единого государственного реестра недвижимости об объекте недвижимости
Сведения о характеристиках объекта недвижимости

На основании запроса от 23.11.2017 г., поступившего на рассмотрение 23.11.2017 г., сообщаем, что согласно записям Единого государственного реестра недвижимости:

Земельный участок			
(вид объекта недвижимости)			
Лист № ___ Раздела 1	Всего листов раздела 1 : ___	Всего разделов: ___	Всего листов выписки: ___
23.11.2017 № 99/2017/37850832			
Кадастровый номер:		61:12:000000:156 (единое землепользование)	

Номер кадастрового квартала:	61:12:0000000
Дата присвоения кадастрового номера:	01.02.2008
Ранее присвоенный государственный учетный номер:	данные отсутствуют
Адрес:	установлено относительно ориентира, расположенного в границах участка. Почтовый адрес ориентира: Ростовская область, Зерноградский район, п. Кленовый, п. Речной
Площадь:	1898 +/- 76.24кв. м
Кадастровая стоимость, руб.:	242719.85
Кадастровые номера расположенных в пределах земельного участка объектов недвижимости:	данные отсутствуют
Кадастровые номера объектов недвижимости, из которых образован объект недвижимости:	61:12:000000:49
Кадастровые номера образованных объектов недвижимости:	данные отсутствуют
Сведения о включении объекта недвижимости в состав предприятия как имущественного комплекса:	

Государственный регистратор		ФГИС ЕГРН
полное наименование должности	подпись	инициалы, фамилия

М.П.

Выписка из Единого государственного реестра недвижимости об объекте недвижимости
Сведения о характеристиках объекта недвижимости

Земельный участок			
<small>(вид объекта недвижимости)</small>			
Лист № ___ Раздела 1	Всего листов раздела 1 : ___	Всего разделов: ___	Всего листов выписки: ___
23.11.2017 № 99/2017/37850832			
Кадастровый номер:		61:12:000000:156 (единое землепользование)	

Категория земель:	Земли промышленности, энергетики, транспорта, связи, радиовещания, телевидения, информатики, земли для обеспечения космической деятельности, земли обороны, безопасности и земли иного специального назначения
Виды разрешенного использования:	Под объекты энергоснабжения (ВЛ 10кВ №603 ПС ЗР-6 и 25 КТП)
Сведения о кадастровом инженерере:	данные отсутствуют
Сведения о лесах, водных объектах и об иных природных объектах, расположенных в пределах земельного участка:	данные отсутствуют
Сведения о том, что земельный участок полностью или частично расположен в границах зоны с особыми условиями использования территории или территории объекта культурного наследия	данные отсутствуют
Сведения о том, что земельный участок расположен в границах особой экономической зоны, территории опережающего социально-экономического развития, зоны территориального развития в Российской Федерации, игровой зоны:	данные отсутствуют
Сведения о том, что земельный участок расположен в границах особо охраняемой природной территории, охотничьих угодий, лесничеств, лесопарков:	данные отсутствуют
Сведения о результатах проведения государственного земельного надзора:	данные отсутствуют
Сведения о расположении земельного участка в границах территории, в отношении которой утвержден проект межевания территории:	данные отсутствуют

Государственный регистратор	ФГИС ЕГРН
-----------------------------	-----------

полное наименование должности	подпись	инициалы, фамилия
-------------------------------	---------	-------------------

М.П.

Выписка из Единого государственного реестра недвижимости об объекте недвижимости
Сведения о характеристиках объекта недвижимости

Земельный участок			
<small>(вид объекта недвижимости)</small>			
Лист № ___ Раздела 1	Всего листов раздела 1 : ___	Всего разделов: ___	Всего листов выписки: ___
23.11.2017 № 99/2017/37850832			
Кадастровый номер:		61:12:000000:156 (единое землепользование)	

Условный номер земельного участка:	данные отсутствуют
Сведения о принятии акта и (или) заключении договора, предусматривающих предоставление в соответствии с земельным законодательством исполнительным органом государственной власти или органом местного самоуправления находящегося в государственной или муниципальной собственности земельного участка для строительства наемного дома социального использования или наемного дома коммерческого использования:	данные отсутствуют
Сведения о том, что земельный участок или земельные участки образованы на основании решения об изъятии земельного участка и (или) расположенного на нем объекта недвижимости для государственных или муниципальных нужд:	данные отсутствуют
Сведения о том, что земельный участок образован из земель или земельного участка, государственная собственность на которые не разграничена:	данные отсутствуют
Сведения о наличии земельного спора о местоположении границ земельных участков:	данные отсутствуют
Статус записи об объекте недвижимости:	Сведения об объекте недвижимости имеют статус "актуальные, ранее учтенные"
Особые отметки:	Сведения необходимые для заполнения раздела 2 отсутствуют. Сведения необходимые для заполнения раздела 3.1 отсутствуют. Список кадастровых номеров (площадей) обособленных (условных) участков, входящих в единое землепользование: 61:12:0600801:413 (4.4кв.м) , 61:12:0600801:415 (4.4кв.м) , 61:12:0600701:303 (4.4кв.м) , 61:12:0600701:306 (15кв.м) , 61:12:0600901:325 (15кв.м) , 61:12:0600701:316 (4.4кв.м) , 61:12:0600801:436 (4.4кв.м) , 61:12:0600701:322 (4.4кв.м) , 61:12:0600801:443 (4.4кв.м) , 61:12:0600701:324 (4.4кв.м) , 61:12:0600801:449 (15кв.м) ,

61:12:0600701:326 (4.4KB.M) , 61:12:0600801:452 (4.4KB.M) , 61:12:0600901:332 (4.4KB.M) ,
61:12:0600701:332 (4.4KB.M) , 61:12:0600701:334 (4.4KB.M) , 61:12:0600801:467 (4.4KB.M) ,
61:12:0600801:473 (15KB.M) , 61:12:0600701:341 (4.4KB.M) , 61:12:0600801:480 (4.4KB.M) ,
61:12:0600901:343 (4.4KB.M) , 61:12:0600801:485 (4.4KB.M) , 61:12:0600701:350 (4.4KB.M) ,
61:12:0600901:345 (4.4KB.M) , 61:12:0600701:352 (4.4KB.M) , 61:12:0600701:353 (4.4KB.M) ,
61:12:0600801:494 (4.4KB.M) , 61:12:0600901:348 (4.4KB.M) , 61:12:0600801:508 (4.4KB.M) ,
61:12:0600801:511 (4.4KB.M) , 61:12:0600901:351 (15KB.M) , 61:12:0600901:358 (4.4KB.M) ,
61:12:0600801:535 (4.4KB.M) , 61:12:0600801:538 (4.4KB.M) , 61:12:0600801:545 (4.4KB.M) ,
61:12:0600701:372 (4.4KB.M) , 61:12:0600801:555 (4.4KB.M) , 61:12:0600801:414 (4.4KB.M) ,
61:12:0600801:417 (4.4KB.M) , 61:12:0600801:423 (15KB.M) , 61:12:0600801:425 (4.4KB.M) ,
61:12:0600701:313 (4.4KB.M) , 61:12:0600901:326 (4.4KB.M) , 61:12:0600901:327 (4.4KB.M) ,
61:12:0600801:441 (4.4KB.M) , 61:12:0600801:444 (4.4KB.M) , 61:12:0600701:323 (4.4KB.M) ,
61:12:0600701:325 (4.4KB.M) , 61:12:0600701:328 (4.4KB.M) , 61:12:0600801:456 (4.4KB.M) ,
61:12:0600801:469 (15KB.M) , 61:12:0600801:470 (4.4KB.M) , 61:12:0600801:472 (4.4KB.M) ,
61:12:0600801:479 (4.4KB.M) , 61:12:0600901:342 (15KB.M) , 61:12:0600801:490 (4.4KB.M) ,
61:12:0600801:499 (4.4KB.M) , 61:12:0600901:349 (4.4KB.M) , 61:12:0600701:359 (4.4KB.M) ,
61:12:0600701:360 (4.4KB.M) , 61:12:0600701:364 (4.4KB.M) , 61:12:0600801:530 (4.4KB.M) ,
61:12:0600901:357 (4.4KB.M) , 61:12:0600701:365 (4.4KB.M) , 61:12:0600801:534 (4.4KB.M) ,
61:12:0600801:539 (4.4KB.M) , 61:12:0600801:544 (4.4KB.M) , 61:12:0600801:548 (4.4KB.M) ,
61:12:0600701:376 (4.4KB.M) , 61:12:0600801:558 (4.4KB.M) , 61:12:0600801:559 (4.4KB.M) ,
61:12:0600701:309 (4.4KB.M) , 61:12:0600801:430 (4.4KB.M) , 61:12:0600701:318 (4.4KB.M) ,
61:12:0600901:328 (30KB.M) , 61:12:0600801:445 (4.4KB.M) , 61:12:0600801:447 (4.4KB.M) ,
61:12:0600801:455 (50KB.M) , 61:12:0600801:460 (15KB.M) , 61:12:0600801:461 (4.4KB.M) ,
61:12:0600801:462 (4.4KB.M) , 61:12:0600901:334 (4.4KB.M) , 61:12:0600701:344 (4.4KB.M) ,
61:12:0600801:484 (4.4KB.M) , 61:12:0600801:491 (4.4KB.M) , 61:12:0600801:495 (15KB.M) ,
61:12:0600801:498 (4.4KB.M) , 61:12:0600701:356 (4.4KB.M) , 61:12:0600801:503 (4.4KB.M) ,
61:12:0600801:517 (4.4KB.M) , 61:12:0600801:518 (4.4KB.M) , 61:12:0600901:353 (4.4KB.M) ,
61:12:0600801:521 (4.4KB.M) , 61:12:0600801:523 (4.4KB.M) , 61:12:0600801:524 (4.4KB.M) ,
61:12:0600901:356 (4.4KB.M) , 61:12:0600801:531 (4.4KB.M) , 61:12:0600701:368 (4.4KB.M) ,
61:12:0600701:370 (4.4KB.M) , 61:12:0600801:543 (4.4KB.M) , 61:12:0600701:371 (4.4KB.M) ,
61:12:0600701:373 (4.4KB.M) , 61:12:0600801:551 (4.4KB.M) , 61:12:0600801:556 (4.4KB.M) ,
61:12:0600801:560 (4.4KB.M) , 61:12:0600801:411 (4.4KB.M) , 61:12:0600801:422 (4.4KB.M) ,
61:12:0600901:324 (4.4KB.M) , 61:12:0600801:424 (4.4KB.M) , 61:12:0600801:427 (4.4KB.M) ,
61:12:0600801:428 (15KB.M) , 61:12:0600701:314 (4.4KB.M) , 61:12:0600901:329 (4.4KB.M) ,
61:12:0600901:331 (4.4KB.M) , 61:12:0600701:329 (4.4KB.M) , 61:12:0600901:340 (4.4KB.M) ,
61:12:0600801:478 (4.4KB.M) , 61:12:0600701:345 (4.4KB.M) , 61:12:0600701:354 (4.4KB.M) ,
61:12:0600801:496 (4.4KB.M) , 61:12:0600801:500 (30KB.M) , 61:12:0600801:502 (4.4KB.M) ,
61:12:0600801:505 (4.4KB.M) , 61:12:0600701:357 (4.4KB.M) , 61:12:0600901:350 (30KB.M) ,
61:12:0600801:507 (4.4KB.M) , 61:12:0600801:512 (4.4KB.M) , 61:12:0600901:354 (4.4KB.M) ,
61:12:0600701:363 (4.4KB.M) , 61:12:0600801:532 (4.4KB.M) , 61:12:0600801:533 (4.4KB.M) ,
61:12:0600701:367 (4.4KB.M) , 61:12:0600801:536 (30KB.M) , 61:12:0600801:537 (4.4KB.M) ,
61:12:0600701:369 (4.4KB.M) , 61:12:0600801:547 (4.4KB.M) , 61:12:0600901:363 (50KB.M) ,

61:12:0600801:553 (4.4KB.M) , 61:12:0600701:378 (4.4KB.M) , 61:12:0600901:322 (4.4KB.M) ,
61:12:0600901:323 (4.4KB.M) , 61:12:0600701:305 (4.4KB.M) , 61:12:0600801:418 (4.4KB.M) ,
61:12:0600801:420 (4.4KB.M) , 61:12:0600801:432 (4.4KB.M) , 61:12:0600801:438 (4.4KB.M) ,
61:12:0600801:450 (4.4KB.M) , 61:12:0600801:451 (15KB.M) , 61:12:0600701:331 (4.4KB.M) ,
61:12:0600801:465 (4.4KB.M) , 61:12:0600801:466 (4.4KB.M) , 61:12:0600701:340 (4.4KB.M) ,
61:12:0600901:339 (4.4KB.M) , 61:12:0600701:343 (4.4KB.M) , 61:12:0600801:474 (4.4KB.M) ,
61:12:0600801:475 (4.4KB.M) , 61:12:0600801:476 (4.4KB.M) , 61:12:0600801:477 (4.4KB.M) ,
61:12:0600701:346 (4.4KB.M) , 61:12:0600801:483 (4.4KB.M) , 61:12:0600701:347 (4.4KB.M) ,
61:12:0600801:486 (4.4KB.M) , 61:12:0600801:487 (4.4KB.M) , 61:12:0600801:492 (15KB.M) ,
61:12:0600801:501 (4.4KB.M) , 61:12:0600801:509 (4.4KB.M) , 61:12:0600801:510 (4.4KB.M) ,
61:12:0600901:352 (4.4KB.M) , 61:12:0600701:362 (4.4KB.M) , 61:12:0600801:526 (50KB.M) ,
61:12:0600901:360 (4.4KB.M) , 61:12:0600701:375 (4.4KB.M) , 61:12:0600701:301 (4.4KB.M) ,
61:12:0600701:302 (4.4KB.M) , 61:12:0600701:308 (4.4KB.M) , 61:12:0600801:426 (4.4KB.M) ,
61:12:0600701:310 (50KB.M) , 61:12:0600801:433 (4.4KB.M) , 61:12:0600801:442 (4.4KB.M) ,
61:12:0600801:446 (4.4KB.M) , 61:12:0600801:454 (50KB.M) , 61:12:0600701:330 (4.4KB.M) ,
61:12:0600701:336 (15KB.M) , 61:12:0600801:468 (4.4KB.M) , 61:12:0600901:337 (4.4KB.M) ,
61:12:0600801:471 (4.4KB.M) , 61:12:0600701:342 (4.4KB.M) , 61:12:0600901:341 (4.4KB.M) ,
61:12:0600901:344 (4.4KB.M) , 61:12:0600801:488 (4.4KB.M) , 61:12:0600901:346 (4.4KB.M) ,
61:12:0600801:506 (4.4KB.M) , 61:12:0600801:515 (4.4KB.M) , 61:12:0600801:519 (4.4KB.M) ,
61:12:0600801:522 (4.4KB.M) , 61:12:0600801:546 (4.4KB.M) , 61:12:0600801:549 (15KB.M) ,
61:12:0600701:374 (4.4KB.M) , 61:12:0600801:557 (4.4KB.M) , 61:12:0600701:377 (15KB.M) ,
61:12:0600801:412 (4.4KB.M) , 61:12:0600801:416 (4.4KB.M) , 61:12:0600801:421 (4.4KB.M) ,
61:12:0600701:307 (30KB.M) , 61:12:0600801:429 (50KB.M) , 61:12:0600701:311 (4.4KB.M) ,
61:12:0600701:312 (4.4KB.M) , 61:12:0600801:431 (4.4KB.M) , 61:12:0600801:435 (4.4KB.M) ,
61:12:0600701:317 (4.4KB.M) , 61:12:0600801:439 (4.4KB.M) , 61:12:0600701:321 (4.4KB.M) ,
61:12:0600901:330 (15KB.M) , 61:12:0600701:327 (4.4KB.M) , 61:12:0600801:458 (4.4KB.M) ,
61:12:0600801:464 (4.4KB.M) , 61:12:0600701:339 (4.4KB.M) , 61:12:0600901:338 (4.4KB.M) ,
61:12:0600801:482 (4.4KB.M) , 61:12:0600701:349 (15KB.M) , 61:12:0600701:351 (4.4KB.M) ,
61:12:0600801:497 (4.4KB.M) , 61:12:0600801:513 (4.4KB.M) , 61:12:0600801:516 (15KB.M) ,
61:12:0600701:361 (4.4KB.M) , 61:12:0600801:527 (4.4KB.M) , 61:12:0600801:528 (4.4KB.M) ,
61:12:0600701:366 (4.4KB.M) , 61:12:0600901:359 (4.4KB.M) , 61:12:0600801:540 (4.4KB.M) ,
61:12:0600901:361 (15KB.M) , 61:12:0600901:362 (4.4KB.M) , 61:12:0600901:364 (4.4KB.M) ,
61:12:0600901:365 (50KB.M) , 61:12:0600801:561 (15KB.M) , 61:12:0600701:304 (4.4KB.M) ,
61:12:0600801:419 (4.4KB.M) , 61:12:0600701:315 (4.4KB.M) , 61:12:0600801:434 (4.4KB.M) ,
61:12:0600701:319 (4.4KB.M) , 61:12:0600801:437 (4.4KB.M) , 61:12:0600701:320 (4.4KB.M) ,
61:12:0600801:440 (4.4KB.M) , 61:12:0600801:448 (4.4KB.M) , 61:12:0600801:453 (4.4KB.M) ,
61:12:0600801:457 (15KB.M) , 61:12:0600801:459 (4.4KB.M) , 61:12:0600901:333 (4.4KB.M) ,
61:12:0600701:333 (4.4KB.M) , 61:12:0600801:463 (4.4KB.M) , 61:12:0600701:335 (4.4KB.M) ,
61:12:0600901:335 (4.4KB.M) , 61:12:0600701:348 (4.4KB.M) , 61:12:0600701:337 (4.4KB.M) ,
61:12:0600901:336 (4.4KB.M) , 61:12:0600701:338 (4.4KB.M) , 61:12:0600801:481 (4.4KB.M) ,
61:12:0600801:489 (4.4KB.M) , 61:12:0600801:493 (4.4KB.M) , 61:12:0600901:347 (4.4KB.M) ,
61:12:0600701:355 (4.4KB.M) , 61:12:0600801:504 (4.4KB.M) , 61:12:0600701:358 (4.4KB.M) ,

	61:12:0600801:514 (4.4кв.м) , 61:12:0600801:520 (4.4кв.м) , 61:12:0600801:525 (4.4кв.м) , 61:12:0600901:355 (4.4кв.м) , 61:12:0600801:529 (4.4кв.м) , 61:12:0600801:541 (4.4кв.м) , 61:12:0600801:542 (4.4кв.м) , 61:12:0600801:550 (4.4кв.м) , 61:12:0600801:552 (4.4кв.м) , 61:12:0600801:554 (4.4кв.м) .
Получатель выписки:	Головнев Андрей Сергеевич

Государственный регистратор		ФГИС ЕГРН
полное наименование должности	подпись	инициалы, фамилия

М.П.

Выписка из Единого государственного реестра недвижимости об объекте недвижимости
Описание местоположения земельного участка

Земельный участок			
(вид объекта недвижимости)			
Лист № ___ Раздела 3	Всего листов раздела 3 : ___	Всего разделов: ___	Всего листов выписки: ___
23.11.2017 № 99/2017/37850832			
Кадастровый номер:		61:12:0000000:156 (единое землепользование)	

План (чертеж, схема) земельного участка			
Масштаб 1: данные отсутствуют	Условные обозначения:		

Государственный регистратор		ФГИС ЕГРН
полное наименование должности	подпись	инициалы, фамилия

М.П.

Выписка из Единого государственного реестра недвижимости об объекте недвижимости
Описание местоположения земельного участка

Земельный участок			
(вид объекта недвижимости)			
Лист № ___ Раздела 3	Всего листов раздела 3 : ___	Всего разделов: ___	Всего листов выписки: ___
23.11.2017 № 99/2017/37850832			
Кадастровый номер:		61:12:0000000:156 (единое землепользование)	

План (чертеж, схема) земельного участка			
Масштаб 1: данные отсутствуют	Условные обозначения:		

Государственный регистратор		ФГИС ЕГРН
полное наименование должности	подпись	инициалы, фамилия

М.П.

Выписка из Единого государственного реестра недвижимости об объекте недвижимости
Описание местоположения земельного участка

Земельный участок			
(вид объекта недвижимости)			
Лист № __ Раздела 3	Всего листов раздела 3 : __	Всего разделов: __	Всего листов выписки: __
23.11.2017 № 99/2017/37850832			
Кадастровый номер:		61:12:0000000:156 (единое землепользование)	

План (чертеж, схема) земельного участка			
Масштаб 1: данные отсутствуют	Условные обозначения:		

Государственный регистратор		ФГИС ЕГРН
полное наименование должности	подпись	инициалы, фамилия

М.П.

Выписка из Единого государственного реестра недвижимости об объекте недвижимости
Описание местоположения земельного участка

Земельный участок			
(вид объекта недвижимости)			
Лист № ___ Раздела 3	Всего листов раздела 3 : ___	Всего разделов: ___	Всего листов выписки: ___
23.11.2017 № 99/2017/37850832			
Кадастровый номер:		61:12:0000000:156 (единое землепользование)	

План (чертеж, схема) земельного участка			
Масштаб 1: данные отсутствуют	Условные обозначения:		

Государственный регистратор		ФГИС ЕГРН
полное наименование должности	подпись	инициалы, фамилия

М.П.

Выписка из Единого государственного реестра недвижимости об объекте недвижимости
Описание местоположения земельного участка

Земельный участок			
(вид объекта недвижимости)			
Лист № ___ Раздела 3	Всего листов раздела 3 : ___	Всего разделов: ___	Всего листов выписки: ___
23.11.2017 № 99/2017/37850832			
Кадастровый номер:		61:12:0000000:156 (единое землепользование)	

План (чертеж, схема) земельного участка			
Масштаб 1: данные отсутствуют	Условные обозначения:		

Государственный регистратор		ФГИС ЕГРН
полное наименование должности	подпись	инициалы, фамилия

М.П.

Выписка из Единого государственного реестра недвижимости об объекте недвижимости
Описание местоположения земельного участка

Земельный участок			
(вид объекта недвижимости)			
Лист № ___ Раздела 3	Всего листов раздела 3 : ___	Всего разделов: ___	Всего листов выписки: ___
23.11.2017 № 99/2017/37850832			
Кадастровый номер:		61:12:0000000:156 (единое землепользование)	

План (чертеж, схема) земельного участка			
Масштаб 1: данные отсутствуют	Условные обозначения:		

Государственный регистратор		ФГИС ЕГРН
полное наименование должности	подпись	инициалы, фамилия

М.П.

Выписка из Единого государственного реестра недвижимости об объекте недвижимости
Описание местоположения земельного участка

Земельный участок			
(вид объекта недвижимости)			
Лист № ___ Раздела 3	Всего листов раздела 3 : ___	Всего разделов: ___	Всего листов выписки: ___
23.11.2017 № 99/2017/37850832			
Кадастровый номер:		61:12:0000000:156 (единое землепользование)	

План (чертеж, схема) земельного участка			
Масштаб 1: данные отсутствуют	Условные обозначения:		

Государственный регистратор		ФГИС ЕГРН
полное наименование должности	подпись	инициалы, фамилия

М.П.

Выписка из Единого государственного реестра недвижимости об объекте недвижимости
Описание местоположения земельного участка

Земельный участок			
(вид объекта недвижимости)			
Лист № ___ Раздела 3	Всего листов раздела 3 : ___	Всего разделов: ___	Всего листов выписки: ___
23.11.2017 № 99/2017/37850832			
Кадастровый номер:		61:12:0000000:156 (единое землепользование)	

План (чертеж, схема) земельного участка			
Масштаб 1: данные отсутствуют	Условные обозначения:		

Государственный регистратор		ФГИС ЕГРН
полное наименование должности	подпись	инициалы, фамилия

М.П.

Выписка из Единого государственного реестра недвижимости об объекте недвижимости
Описание местоположения земельного участка

Земельный участок			
(вид объекта недвижимости)			
Лист № ___ Раздела 3	Всего листов раздела 3 : ___	Всего разделов: ___	Всего листов выписки: ___
23.11.2017 № 99/2017/37850832			
Кадастровый номер:		61:12:0000000:156 (единое землепользование)	

План (чертеж, схема) земельного участка			
Масштаб 1: данные отсутствуют	Условные обозначения:		

Государственный регистратор		ФГИС ЕГРН
полное наименование должности	подпись	инициалы, фамилия

М.П.

Выписка из Единого государственного реестра недвижимости об объекте недвижимости
Описание местоположения земельного участка

Земельный участок			
(вид объекта недвижимости)			
Лист № ___ Раздела 3	Всего листов раздела 3 : ___	Всего разделов: ___	Всего листов выписки: ___
23.11.2017 № 99/2017/37850832			
Кадастровый номер:		61:12:0000000:156 (единое землепользование)	

План (чертеж, схема) земельного участка			
Масштаб 1: данные отсутствуют	Условные обозначения:		

Государственный регистратор		ФГИС ЕГРН
полное наименование должности	подпись	инициалы, фамилия

М.П.

Выписка из Единого государственного реестра недвижимости об объекте недвижимости
Описание местоположения земельного участка

Земельный участок			
(вид объекта недвижимости)			
Лист № ___ Раздела 3	Всего листов раздела 3 : ___	Всего разделов: ___	Всего листов выписки: ___
23.11.2017 № 99/2017/37850832			
Кадастровый номер:		61:12:0000000:156 (единое землепользование)	

План (чертеж, схема) земельного участка			
Масштаб 1: данные отсутствуют	Условные обозначения:		

Государственный регистратор		ФГИС ЕГРН
полное наименование должности	подпись	инициалы, фамилия

М.П.

Выписка из Единого государственного реестра недвижимости об объекте недвижимости
Описание местоположения земельного участка

Земельный участок			
(вид объекта недвижимости)			
Лист № ___ Раздела 3	Всего листов раздела 3 : ___	Всего разделов: ___	Всего листов выписки: ___
23.11.2017 № 99/2017/37850832			
Кадастровый номер:		61:12:0000000:156 (единое землепользование)	

План (чертеж, схема) земельного участка			
Масштаб 1: данные отсутствуют	Условные обозначения:		

Государственный регистратор		ФГИС ЕГРН
полное наименование должности	подпись	инициалы, фамилия

М.П.

Выписка из Единого государственного реестра недвижимости об объекте недвижимости
Описание местоположения земельного участка

Земельный участок			
(вид объекта недвижимости)			
Лист № __ Раздела 3	Всего листов раздела 3 : __	Всего разделов: __	Всего листов выписки: __
23.11.2017 № 99/2017/37850832			
Кадастровый номер:		61:12:0000000:156 (единое землепользование)	

План (чертеж, схема) земельного участка			
Масштаб 1: данные отсутствуют	Условные обозначения:		

Государственный регистратор		ФГИС ЕГРН
полное наименование должности	подпись	инициалы, фамилия

М.П.

Выписка из Единого государственного реестра недвижимости об объекте недвижимости
Описание местоположения земельного участка

Земельный участок			
(вид объекта недвижимости)			
Лист № __ Раздела 3	Всего листов раздела 3 : __	Всего разделов: __	Всего листов выписки: __
23.11.2017 № 99/2017/37850832			
Кадастровый номер:		61:12:0000000:156 (единое землепользование)	

План (чертеж, схема) земельного участка			
Масштаб 1: данные отсутствуют	Условные обозначения:		

Государственный регистратор		ФГИС ЕГРН
полное наименование должности	подпись	инициалы, фамилия

М.П.

Выписка из Единого государственного реестра недвижимости об объекте недвижимости
Описание местоположения земельного участка

Земельный участок			
(вид объекта недвижимости)			
Лист № ___ Раздела 3	Всего листов раздела 3 : ___	Всего разделов: ___	Всего листов выписки: ___
23.11.2017 № 99/2017/37850832			
Кадастровый номер:		61:12:0000000:156 (единое землепользование)	

План (чертеж, схема) земельного участка			
Масштаб 1: данные отсутствуют	Условные обозначения:		

Государственный регистратор		ФГИС ЕГРН
полное наименование должности	подпись	инициалы, фамилия

М.П.

Выписка из Единого государственного реестра недвижимости об объекте недвижимости
Описание местоположения земельного участка

Земельный участок			
(вид объекта недвижимости)			
Лист № ___ Раздела 3	Всего листов раздела 3 : ___	Всего разделов: ___	Всего листов выписки: ___
23.11.2017 № 99/2017/37850832			
Кадастровый номер:		61:12:0000000:156 (единое землепользование)	

План (чертеж, схема) земельного участка			
Масштаб 1: данные отсутствуют	Условные обозначения:		

Государственный регистратор		ФГИС ЕГРН
полное наименование должности	подпись	инициалы, фамилия

М.П.

Выписка из Единого государственного реестра недвижимости об объекте недвижимости
Описание местоположения земельного участка

Земельный участок			
(вид объекта недвижимости)			
Лист № ___ Раздела 3	Всего листов раздела 3 : ___	Всего разделов: ___	Всего листов выписки: ___
23.11.2017 № 99/2017/37850832			
Кадастровый номер:		61:12:0000000:156 (единое землепользование)	

План (чертеж, схема) земельного участка			
Масштаб 1: данные отсутствуют	Условные обозначения:		

Государственный регистратор		ФГИС ЕГРН
полное наименование должности	подпись	инициалы, фамилия

М.П.

Выписка из Единого государственного реестра недвижимости об объекте недвижимости
Описание местоположения земельного участка

Земельный участок			
(вид объекта недвижимости)			
Лист № ___ Раздела 3	Всего листов раздела 3 : ___	Всего разделов: ___	Всего листов выписки: ___
23.11.2017 № 99/2017/37850832			
Кадастровый номер:		61:12:0000000:156 (единое землепользование)	

План (чертеж, схема) земельного участка			
Масштаб 1: данные отсутствуют	Условные обозначения:		

Государственный регистратор		ФГИС ЕГРН
полное наименование должности	подпись	инициалы, фамилия

М.П.

Выписка из Единого государственного реестра недвижимости об объекте недвижимости
Описание местоположения земельного участка

Земельный участок			
(вид объекта недвижимости)			
Лист № ___ Раздела 3	Всего листов раздела 3 : ___	Всего разделов: ___	Всего листов выписки: ___
23.11.2017 № 99/2017/37850832			
Кадастровый номер:		61:12:0000000:156 (единое землепользование)	

План (чертеж, схема) земельного участка			
Масштаб 1: данные отсутствуют	Условные обозначения:		

Государственный регистратор		ФГИС ЕГРН
полное наименование должности	подпись	инициалы, фамилия

М.П.

Выписка из Единого государственного реестра недвижимости об объекте недвижимости
Описание местоположения земельного участка

Земельный участок			
(вид объекта недвижимости)			
Лист № ___ Раздела 3	Всего листов раздела 3 : ___	Всего разделов: ___	Всего листов выписки: ___
23.11.2017 № 99/2017/37850832			
Кадастровый номер:		61:12:0000000:156 (единое землепользование)	

План (чертеж, схема) земельного участка			
Масштаб 1: данные отсутствуют	Условные обозначения:		

Государственный регистратор		ФГИС ЕГРН
полное наименование должности	подпись	инициалы, фамилия

М.П.

Выписка из Единого государственного реестра недвижимости об объекте недвижимости
Описание местоположения земельного участка

Земельный участок			
(вид объекта недвижимости)			
Лист № __ Раздела 3	Всего листов раздела 3 : __	Всего разделов: __	Всего листов выписки: __
23.11.2017 № 99/2017/37850832			
Кадастровый номер:		61:12:0000000:156 (единое землепользование)	

План (чертеж, схема) земельного участка			
Масштаб 1: данные отсутствуют	Условные обозначения:		

Государственный регистратор		ФГИС ЕГРН
полное наименование должности	подпись	инициалы, фамилия

М.П.

Выписка из Единого государственного реестра недвижимости об объекте недвижимости
Описание местоположения земельного участка

Земельный участок			
(вид объекта недвижимости)			
Лист № __ Раздела 3	Всего листов раздела 3 : __	Всего разделов: __	Всего листов выписки: __
23.11.2017 № 99/2017/37850832			
Кадастровый номер:		61:12:0000000:156 (единое землепользование)	

План (чертеж, схема) земельного участка			
Масштаб 1: данные отсутствуют	Условные обозначения:		

Государственный регистратор		ФГИС ЕГРН
полное наименование должности	подпись	инициалы, фамилия

М.П.

Выписка из Единого государственного реестра недвижимости об объекте недвижимости
Описание местоположения земельного участка

Земельный участок			
(вид объекта недвижимости)			
Лист № __ Раздела 3	Всего листов раздела 3 : __	Всего разделов: __	Всего листов выписки: __
23.11.2017 № 99/2017/37850832			
Кадастровый номер:		61:12:0000000:156 (единое землепользование)	

План (чертеж, схема) земельного участка			
Масштаб 1: данные отсутствуют	Условные обозначения:		

Государственный регистратор		ФГИС ЕГРН
полное наименование должности	подпись	инициалы, фамилия

М.П.

Выписка из Единого государственного реестра недвижимости об объекте недвижимости
Описание местоположения земельного участка

Земельный участок			
(вид объекта недвижимости)			
Лист № ___ Раздела 3	Всего листов раздела 3 : ___	Всего разделов: ___	Всего листов выписки: ___
23.11.2017 № 99/2017/37850832			
Кадастровый номер:		61:12:0000000:156 (единое землепользование)	

План (чертеж, схема) земельного участка			
Масштаб 1: данные отсутствуют	Условные обозначения:		

Государственный регистратор		ФГИС ЕГРН
полное наименование должности	подпись	инициалы, фамилия

М.П.

Выписка из Единого государственного реестра недвижимости об объекте недвижимости
Описание местоположения земельного участка

Земельный участок			
(вид объекта недвижимости)			
Лист № ___ Раздела 3	Всего листов раздела 3 : ___	Всего разделов: ___	Всего листов выписки: ___
23.11.2017 № 99/2017/37850832			
Кадастровый номер:		61:12:0000000:156 (единое землепользование)	

План (чертеж, схема) земельного участка			
Масштаб 1: данные отсутствуют	Условные обозначения:		

Государственный регистратор		ФГИС ЕГРН
полное наименование должности	подпись	инициалы, фамилия

М.П.

Выписка из Единого государственного реестра недвижимости об объекте недвижимости
Описание местоположения земельного участка

Земельный участок			
(вид объекта недвижимости)			
Лист № ___ Раздела 3	Всего листов раздела 3 : ___	Всего разделов: ___	Всего листов выписки: ___
23.11.2017 № 99/2017/37850832			
Кадастровый номер:		61:12:0000000:156 (единое землепользование)	

План (чертеж, схема) земельного участка			
Масштаб 1: данные отсутствуют	Условные обозначения:		

Государственный регистратор		ФГИС ЕГРН
полное наименование должности	подпись	инициалы, фамилия

М.П.

Выписка из Единого государственного реестра недвижимости об объекте недвижимости
Описание местоположения земельного участка

Земельный участок			
(вид объекта недвижимости)			
Лист № ___ Раздела 3	Всего листов раздела 3 : ___	Всего разделов: ___	Всего листов выписки: ___
23.11.2017 № 99/2017/37850832			
Кадастровый номер:		61:12:0000000:156 (единое землепользование)	

План (чертеж, схема) земельного участка			
Масштаб 1: данные отсутствуют	Условные обозначения:		

Государственный регистратор		ФГИС ЕГРН
полное наименование должности	подпись	инициалы, фамилия

М.П.

Выписка из Единого государственного реестра недвижимости об объекте недвижимости
Описание местоположения земельного участка

Земельный участок			
(вид объекта недвижимости)			
Лист № ___ Раздела 3	Всего листов раздела 3 : ___	Всего разделов: ___	Всего листов выписки: ___
23.11.2017 № 99/2017/37850832			
Кадастровый номер:		61:12:0000000:156 (единое землепользование)	

План (чертеж, схема) земельного участка			
Масштаб 1: данные отсутствуют	Условные обозначения:		

Государственный регистратор		ФГИС ЕГРН
полное наименование должности	подпись	инициалы, фамилия

М.П.

Выписка из Единого государственного реестра недвижимости об объекте недвижимости
Описание местоположения земельного участка

Земельный участок			
(вид объекта недвижимости)			
Лист № ___ Раздела 3	Всего листов раздела 3 : ___	Всего разделов: ___	Всего листов выписки: ___
23.11.2017 № 99/2017/37850832			
Кадастровый номер:		61:12:0000000:156 (единое землепользование)	

План (чертеж, схема) земельного участка			
Масштаб 1: данные отсутствуют	Условные обозначения:		

Государственный регистратор		ФГИС ЕГРН
полное наименование должности	подпись	инициалы, фамилия

М.П.

Выписка из Единого государственного реестра недвижимости об объекте недвижимости
Описание местоположения земельного участка

Земельный участок			
(вид объекта недвижимости)			
Лист № ___ Раздела 3	Всего листов раздела 3 : ___	Всего разделов: ___	Всего листов выписки: ___
23.11.2017 № 99/2017/37850832			
Кадастровый номер:		61:12:0000000:156 (единое землепользование)	

План (чертеж, схема) земельного участка			
Масштаб 1: данные отсутствуют	Условные обозначения:		

Государственный регистратор		ФГИС ЕГРН
полное наименование должности	подпись	инициалы, фамилия

М.П.

Выписка из Единого государственного реестра недвижимости об объекте недвижимости
Описание местоположения земельного участка

Земельный участок			
(вид объекта недвижимости)			
Лист № ___ Раздела 3	Всего листов раздела 3 : ___	Всего разделов: ___	Всего листов выписки: ___
23.11.2017 № 99/2017/37850832			
Кадастровый номер:		61:12:0000000:156 (единое землепользование)	

План (чертеж, схема) земельного участка			
Масштаб 1: данные отсутствуют	Условные обозначения:		

Государственный регистратор		ФГИС ЕГРН
полное наименование должности	подпись	инициалы, фамилия

М.П.

Выписка из Единого государственного реестра недвижимости об объекте недвижимости
Описание местоположения земельного участка

Земельный участок			
(вид объекта недвижимости)			
Лист № __ Раздела 3	Всего листов раздела 3 : __	Всего разделов: __	Всего листов выписки: __
23.11.2017 № 99/2017/37850832			
Кадастровый номер:		61:12:0000000:156 (единое землепользование)	

План (чертеж, схема) земельного участка			
Масштаб 1: данные отсутствуют	Условные обозначения:		

Государственный регистратор		ФГИС ЕГРН
полное наименование должности	подпись	инициалы, фамилия

М.П.

Выписка из Единого государственного реестра недвижимости об объекте недвижимости
Описание местоположения земельного участка

Земельный участок			
(вид объекта недвижимости)			
Лист № ___ Раздела 3	Всего листов раздела 3 : ___	Всего разделов: ___	Всего листов выписки: ___
23.11.2017 № 99/2017/37850832			
Кадастровый номер:		61:12:0000000:156 (единое землепользование)	

План (чертеж, схема) земельного участка			
Масштаб 1: данные отсутствуют	Условные обозначения:		

Государственный регистратор		ФГИС ЕГРН
полное наименование должности	подпись	инициалы, фамилия

М.П.

Выписка из Единого государственного реестра недвижимости об объекте недвижимости
Описание местоположения земельного участка

Земельный участок			
(вид объекта недвижимости)			
Лист № ___ Раздела 3	Всего листов раздела 3 : ___	Всего разделов: ___	Всего листов выписки: ___
23.11.2017 № 99/2017/37850832			
Кадастровый номер:		61:12:0000000:156 (единое землепользование)	

План (чертеж, схема) земельного участка			
Масштаб 1: данные отсутствуют	Условные обозначения:		

Государственный регистратор		ФГИС ЕГРН
полное наименование должности	подпись	инициалы, фамилия

М.П.

Выписка из Единого государственного реестра недвижимости об объекте недвижимости
Описание местоположения земельного участка

Земельный участок			
(вид объекта недвижимости)			
Лист № ___ Раздела 3	Всего листов раздела 3 : ___	Всего разделов: ___	Всего листов выписки: ___
23.11.2017 № 99/2017/37850832			
Кадастровый номер:		61:12:0000000:156 (единое землепользование)	

План (чертеж, схема) земельного участка			
Масштаб 1: данные отсутствуют	Условные обозначения:		

Государственный регистратор		ФГИС ЕГРН
полное наименование должности	подпись	инициалы, фамилия

М.П.

Выписка из Единого государственного реестра недвижимости об объекте недвижимости
Описание местоположения земельного участка

Земельный участок			
(вид объекта недвижимости)			
Лист № ___ Раздела 3	Всего листов раздела 3 : ___	Всего разделов: ___	Всего листов выписки: ___
23.11.2017 № 99/2017/37850832			
Кадастровый номер:		61:12:0000000:156 (единое землепользование)	

План (чертеж, схема) земельного участка			
Масштаб 1: данные отсутствуют	Условные обозначения:		

Государственный регистратор		ФГИС ЕГРН
полное наименование должности	подпись	инициалы, фамилия

М.П.

Выписка из Единого государственного реестра недвижимости об объекте недвижимости
Описание местоположения земельного участка

Земельный участок			
(вид объекта недвижимости)			
Лист № __ Раздела 3	Всего листов раздела 3 : __	Всего разделов: __	Всего листов выписки: __
23.11.2017 № 99/2017/37850832			
Кадастровый номер:		61:12:0000000:156 (единое землепользование)	

План (чертеж, схема) земельного участка			
Масштаб 1: данные отсутствуют	Условные обозначения:		

Государственный регистратор		ФГИС ЕГРН
полное наименование должности	подпись	инициалы, фамилия

М.П.

Выписка из Единого государственного реестра недвижимости об объекте недвижимости
Описание местоположения земельного участка

Земельный участок			
(вид объекта недвижимости)			
Лист № ___ Раздела 3	Всего листов раздела 3 : ___	Всего разделов: ___	Всего листов выписки: ___
23.11.2017 № 99/2017/37850832			
Кадастровый номер:		61:12:0000000:156 (единое землепользование)	

План (чертеж, схема) земельного участка			
Масштаб 1: данные отсутствуют	Условные обозначения:		

Государственный регистратор		ФГИС ЕГРН
полное наименование должности	подпись	инициалы, фамилия

М.П.

Выписка из Единого государственного реестра недвижимости об объекте недвижимости
Описание местоположения земельного участка

Земельный участок			
(вид объекта недвижимости)			
Лист № ___ Раздела 3	Всего листов раздела 3 : ___	Всего разделов: ___	Всего листов выписки: ___
23.11.2017 № 99/2017/37850832			
Кадастровый номер:		61:12:0000000:156 (единое землепользование)	

План (чертеж, схема) земельного участка			
Масштаб 1: данные отсутствуют	Условные обозначения:		

Государственный регистратор		ФГИС ЕГРН
полное наименование должности	подпись	инициалы, фамилия

М.П.

Выписка из Единого государственного реестра недвижимости об объекте недвижимости
Описание местоположения земельного участка

Земельный участок			
(вид объекта недвижимости)			
Лист № ___ Раздела 3	Всего листов раздела 3 : ___	Всего разделов: ___	Всего листов выписки: ___
23.11.2017 № 99/2017/37850832			
Кадастровый номер:		61:12:0000000:156 (единое землепользование)	

План (чертеж, схема) земельного участка			
Масштаб 1: данные отсутствуют	Условные обозначения:		

Государственный регистратор		ФГИС ЕГРН
полное наименование должности	подпись	инициалы, фамилия

М.П.

Выписка из Единого государственного реестра недвижимости об объекте недвижимости
Описание местоположения земельного участка

Земельный участок			
(вид объекта недвижимости)			
Лист № __ Раздела 3	Всего листов раздела 3 : __	Всего разделов: __	Всего листов выписки: __
23.11.2017 № 99/2017/37850832			
Кадастровый номер:		61:12:0000000:156 (единое землепользование)	

План (чертеж, схема) земельного участка			
Масштаб 1: данные отсутствуют	Условные обозначения:		

Государственный регистратор		ФГИС ЕГРН
полное наименование должности	подпись	инициалы, фамилия

М.П.

Выписка из Единого государственного реестра недвижимости об объекте недвижимости
Описание местоположения земельного участка

Земельный участок			
(вид объекта недвижимости)			
Лист № ___ Раздела 3	Всего листов раздела 3 : ___	Всего разделов: ___	Всего листов выписки: ___
23.11.2017 № 99/2017/37850832			
Кадастровый номер:		61:12:0000000:156 (единое землепользование)	

План (чертеж, схема) земельного участка			
Масштаб 1: данные отсутствуют	Условные обозначения:		

Государственный регистратор		ФГИС ЕГРН
полное наименование должности	подпись	инициалы, фамилия

М.П.

Выписка из Единого государственного реестра недвижимости об объекте недвижимости
Описание местоположения земельного участка

Земельный участок			
(вид объекта недвижимости)			
Лист № ___ Раздела 3	Всего листов раздела 3 : ___	Всего разделов: ___	Всего листов выписки: ___
23.11.2017 № 99/2017/37850832			
Кадастровый номер:		61:12:0000000:156 (единое землепользование)	

План (чертеж, схема) земельного участка			
Масштаб 1: данные отсутствуют	Условные обозначения:		

Государственный регистратор		ФГИС ЕГРН
полное наименование должности	подпись	инициалы, фамилия

М.П.

Выписка из Единого государственного реестра недвижимости об объекте недвижимости
Описание местоположения земельного участка

Земельный участок			
(вид объекта недвижимости)			
Лист № ___ Раздела 3	Всего листов раздела 3 : ___	Всего разделов: ___	Всего листов выписки: ___
23.11.2017 № 99/2017/37850832			
Кадастровый номер:		61:12:0000000:156 (единое землепользование)	

План (чертеж, схема) земельного участка			
Масштаб 1: данные отсутствуют	Условные обозначения:		

Государственный регистратор		ФГИС ЕГРН
полное наименование должности	подпись	инициалы, фамилия

М.П.

Выписка из Единого государственного реестра недвижимости об объекте недвижимости
Описание местоположения земельного участка

Земельный участок			
(вид объекта недвижимости)			
Лист № __ Раздела 3	Всего листов раздела 3 : __	Всего разделов: __	Всего листов выписки: __
23.11.2017 № 99/2017/37850832			
Кадастровый номер:		61:12:0000000:156 (единое землепользование)	

План (чертеж, схема) земельного участка			
Масштаб 1: данные отсутствуют	Условные обозначения:		

Государственный регистратор		ФГИС ЕГРН
полное наименование должности	подпись	инициалы, фамилия

М.П.

Выписка из Единого государственного реестра недвижимости об объекте недвижимости
Описание местоположения земельного участка

Земельный участок			
(вид объекта недвижимости)			
Лист № ___ Раздела 3	Всего листов раздела 3 : ___	Всего разделов: ___	Всего листов выписки: ___
23.11.2017 № 99/2017/37850832			
Кадастровый номер:		61:12:0000000:156 (единое землепользование)	

План (чертеж, схема) земельного участка			
Масштаб 1: данные отсутствуют	Условные обозначения:		

Государственный регистратор		ФГИС ЕГРН
полное наименование должности	подпись	инициалы, фамилия

М.П.

Выписка из Единого государственного реестра недвижимости об объекте недвижимости
Описание местоположения земельного участка

Земельный участок			
(вид объекта недвижимости)			
Лист № ___ Раздела 3	Всего листов раздела 3 : ___	Всего разделов: ___	Всего листов выписки: ___
23.11.2017 № 99/2017/37850832			
Кадастровый номер:		61:12:0000000:156 (единое землепользование)	

План (чертеж, схема) земельного участка			
Масштаб 1: данные отсутствуют	Условные обозначения:		

Государственный регистратор		ФГИС ЕГРН
полное наименование должности	подпись	инициалы, фамилия

М.П.

Выписка из Единого государственного реестра недвижимости об объекте недвижимости
Описание местоположения земельного участка

Земельный участок			
(вид объекта недвижимости)			
Лист № ___ Раздела 3	Всего листов раздела 3 : ___	Всего разделов: ___	Всего листов выписки: ___
23.11.2017 № 99/2017/37850832			
Кадастровый номер:		61:12:0000000:156 (единое землепользование)	

План (чертеж, схема) земельного участка			
Масштаб 1: данные отсутствуют	Условные обозначения:		

Государственный регистратор		ФГИС ЕГРН
полное наименование должности	подпись	инициалы, фамилия

М.П.

Выписка из Единого государственного реестра недвижимости об объекте недвижимости
Описание местоположения земельного участка

Земельный участок			
(вид объекта недвижимости)			
Лист № ___ Раздела 3	Всего листов раздела 3 : ___	Всего разделов: ___	Всего листов выписки: ___
23.11.2017 № 99/2017/37850832			
Кадастровый номер:		61:12:0000000:156 (единое землепользование)	

План (чертеж, схема) земельного участка			
Масштаб 1: данные отсутствуют	Условные обозначения:		

Государственный регистратор		ФГИС ЕГРН
полное наименование должности	подпись	инициалы, фамилия

М.П.

Выписка из Единого государственного реестра недвижимости об объекте недвижимости
Описание местоположения земельного участка

Земельный участок			
(вид объекта недвижимости)			
Лист № ___ Раздела 3	Всего листов раздела 3 : ___	Всего разделов: ___	Всего листов выписки: ___
23.11.2017 № 99/2017/37850832			
Кадастровый номер:		61:12:0000000:156 (единое землепользование)	

План (чертеж, схема) земельного участка			
Масштаб 1: данные отсутствуют	Условные обозначения:		

Государственный регистратор		ФГИС ЕГРН
полное наименование должности	подпись	инициалы, фамилия

М.П.

Выписка из Единого государственного реестра недвижимости об объекте недвижимости
Описание местоположения земельного участка

Земельный участок			
(вид объекта недвижимости)			
Лист № ___ Раздела 3	Всего листов раздела 3 : ___	Всего разделов: ___	Всего листов выписки: ___
23.11.2017 № 99/2017/37850832			
Кадастровый номер:		61:12:0000000:156 (единое землепользование)	

План (чертеж, схема) земельного участка			
Масштаб 1: данные отсутствуют	Условные обозначения:		

Государственный регистратор		ФГИС ЕГРН
полное наименование должности	подпись	инициалы, фамилия

М.П.

Выписка из Единого государственного реестра недвижимости об объекте недвижимости
Описание местоположения земельного участка

Земельный участок			
(вид объекта недвижимости)			
Лист № ___ Раздела 3	Всего листов раздела 3 : ___	Всего разделов: ___	Всего листов выписки: ___
23.11.2017 № 99/2017/37850832			
Кадастровый номер:		61:12:0000000:156 (единое землепользование)	

План (чертеж, схема) земельного участка			
Масштаб 1: данные отсутствуют	Условные обозначения:		

Государственный регистратор		ФГИС ЕГРН
полное наименование должности	подпись	инициалы, фамилия

М.П.

Выписка из Единого государственного реестра недвижимости об объекте недвижимости
Описание местоположения земельного участка

Земельный участок			
(вид объекта недвижимости)			
Лист № __ Раздела 3	Всего листов раздела 3 : __	Всего разделов: __	Всего листов выписки: __
23.11.2017 № 99/2017/37850832			
Кадастровый номер:		61:12:0000000:156 (единое землепользование)	

План (чертеж, схема) земельного участка			
Масштаб 1: данные отсутствуют	Условные обозначения:		

Государственный регистратор		ФГИС ЕГРН
полное наименование должности	подпись	инициалы, фамилия

М.П.

Выписка из Единого государственного реестра недвижимости об объекте недвижимости
Описание местоположения земельного участка

Земельный участок			
(вид объекта недвижимости)			
Лист № ___ Раздела 3	Всего листов раздела 3 : ___	Всего разделов: ___	Всего листов выписки: ___
23.11.2017 № 99/2017/37850832			
Кадастровый номер:		61:12:0000000:156 (единое землепользование)	

План (чертеж, схема) земельного участка			
Масштаб 1: данные отсутствуют	Условные обозначения:		

Государственный регистратор		ФГИС ЕГРН
полное наименование должности	подпись	инициалы, фамилия

М.П.

Выписка из Единого государственного реестра недвижимости об объекте недвижимости
Описание местоположения земельного участка

Земельный участок			
(вид объекта недвижимости)			
Лист № ___ Раздела 3	Всего листов раздела 3 : ___	Всего разделов: ___	Всего листов выписки: ___
23.11.2017 № 99/2017/37850832			
Кадастровый номер:		61:12:0000000:156 (единое землепользование)	

План (чертеж, схема) земельного участка			
Масштаб 1: данные отсутствуют	Условные обозначения:		

Государственный регистратор		ФГИС ЕГРН
полное наименование должности	подпись	инициалы, фамилия

М.П.

Выписка из Единого государственного реестра недвижимости об объекте недвижимости
Описание местоположения земельного участка

Земельный участок			
(вид объекта недвижимости)			
Лист № __ Раздела 3	Всего листов раздела 3 : __	Всего разделов: __	Всего листов выписки: __
23.11.2017 № 99/2017/37850832			
Кадастровый номер:		61:12:0000000:156 (единое землепользование)	

План (чертеж, схема) земельного участка			
Масштаб 1: данные отсутствуют	Условные обозначения:		

Государственный регистратор		ФГИС ЕГРН
полное наименование должности	подпись	инициалы, фамилия

М.П.

Выписка из Единого государственного реестра недвижимости об объекте недвижимости
Описание местоположения земельного участка

Земельный участок			
(вид объекта недвижимости)			
Лист № ___ Раздела 3	Всего листов раздела 3 : ___	Всего разделов: ___	Всего листов выписки: ___
23.11.2017 № 99/2017/37850832			
Кадастровый номер:		61:12:0000000:156 (единое землепользование)	

План (чертеж, схема) земельного участка			
Масштаб 1: данные отсутствуют	Условные обозначения:		

Государственный регистратор		ФГИС ЕГРН
полное наименование должности	подпись	инициалы, фамилия

М.П.

Выписка из Единого государственного реестра недвижимости об объекте недвижимости
Описание местоположения земельного участка

Земельный участок			
(вид объекта недвижимости)			
Лист № ___ Раздела 3	Всего листов раздела 3 : ___	Всего разделов: ___	Всего листов выписки: ___
23.11.2017 № 99/2017/37850832			
Кадастровый номер:		61:12:0000000:156 (единое землепользование)	

План (чертеж, схема) земельного участка			
Масштаб 1: данные отсутствуют	Условные обозначения:		

Государственный регистратор		ФГИС ЕГРН
полное наименование должности	подпись	инициалы, фамилия

М.П.

Выписка из Единого государственного реестра недвижимости об объекте недвижимости
Описание местоположения земельного участка

Земельный участок			
(вид объекта недвижимости)			
Лист № ___ Раздела 3	Всего листов раздела 3 : ___	Всего разделов: ___	Всего листов выписки: ___
23.11.2017 № 99/2017/37850832			
Кадастровый номер:		61:12:0000000:156 (единое землепользование)	

План (чертеж, схема) земельного участка			
Масштаб 1: данные отсутствуют	Условные обозначения:		

Государственный регистратор		ФГИС ЕГРН
полное наименование должности	подпись	инициалы, фамилия

М.П.

Выписка из Единого государственного реестра недвижимости об объекте недвижимости
Описание местоположения земельного участка

Земельный участок			
(вид объекта недвижимости)			
Лист № ___ Раздела 3	Всего листов раздела 3 : ___	Всего разделов: ___	Всего листов выписки: ___
23.11.2017 № 99/2017/37850832			
Кадастровый номер:		61:12:0000000:156 (единое землепользование)	

План (чертеж, схема) земельного участка			
Масштаб 1: данные отсутствуют	Условные обозначения:		

Государственный регистратор		ФГИС ЕГРН
полное наименование должности	подпись	инициалы, фамилия

М.П.

Выписка из Единого государственного реестра недвижимости об объекте недвижимости
Описание местоположения земельного участка

Земельный участок			
(вид объекта недвижимости)			
Лист № ___ Раздела 3	Всего листов раздела 3 : ___	Всего разделов: ___	Всего листов выписки: ___
23.11.2017 № 99/2017/37850832			
Кадастровый номер:		61:12:0000000:156 (единое землепользование)	

План (чертеж, схема) земельного участка			
Масштаб 1: данные отсутствуют	Условные обозначения:		

Государственный регистратор		ФГИС ЕГРН
полное наименование должности	подпись	инициалы, фамилия

М.П.

Выписка из Единого государственного реестра недвижимости об объекте недвижимости
Описание местоположения земельного участка

Земельный участок			
(вид объекта недвижимости)			
Лист № ___ Раздела 3	Всего листов раздела 3 : ___	Всего разделов: ___	Всего листов выписки: ___
23.11.2017 № 99/2017/37850832			
Кадастровый номер:		61:12:0000000:156 (единое землепользование)	

План (чертеж, схема) земельного участка			
Масштаб 1: данные отсутствуют	Условные обозначения:		

Государственный регистратор		ФГИС ЕГРН
полное наименование должности	подпись	инициалы, фамилия

М.П.

Выписка из Единого государственного реестра недвижимости об объекте недвижимости
Описание местоположения земельного участка

Земельный участок			
(вид объекта недвижимости)			
Лист № ___ Раздела 3	Всего листов раздела 3 : ___	Всего разделов: ___	Всего листов выписки: ___
23.11.2017 № 99/2017/37850832			
Кадастровый номер:		61:12:0000000:156 (единое землепользование)	

План (чертеж, схема) земельного участка			
Масштаб 1: данные отсутствуют	Условные обозначения:		

Государственный регистратор		ФГИС ЕГРН
полное наименование должности	подпись	инициалы, фамилия

М.П.

Выписка из Единого государственного реестра недвижимости об объекте недвижимости
Описание местоположения земельного участка

Земельный участок			
(вид объекта недвижимости)			
Лист № ___ Раздела 3	Всего листов раздела 3 : ___	Всего разделов: ___	Всего листов выписки: ___
23.11.2017 № 99/2017/37850832			
Кадастровый номер:		61:12:0000000:156 (единое землепользование)	

План (чертеж, схема) земельного участка			
Масштаб 1: данные отсутствуют	Условные обозначения:		

Государственный регистратор		ФГИС ЕГРН
полное наименование должности	подпись	инициалы, фамилия

М.П.

Выписка из Единого государственного реестра недвижимости об объекте недвижимости
Описание местоположения земельного участка

Земельный участок			
(вид объекта недвижимости)			
Лист № ___ Раздела 3	Всего листов раздела 3 : ___	Всего разделов: ___	Всего листов выписки: ___
23.11.2017 № 99/2017/37850832			
Кадастровый номер:		61:12:0000000:156 (единое землепользование)	

План (чертеж, схема) земельного участка			
Масштаб 1: данные отсутствуют	Условные обозначения:		

Государственный регистратор		ФГИС ЕГРН
полное наименование должности	подпись	инициалы, фамилия

М.П.

Выписка из Единого государственного реестра недвижимости об объекте недвижимости
Описание местоположения земельного участка

Земельный участок			
(вид объекта недвижимости)			
Лист № ___ Раздела 3	Всего листов раздела 3 : ___	Всего разделов: ___	Всего листов выписки: ___
23.11.2017 № 99/2017/37850832			
Кадастровый номер:		61:12:0000000:156 (единое землепользование)	

План (чертеж, схема) земельного участка			
Масштаб 1: данные отсутствуют	Условные обозначения:		

Государственный регистратор		ФГИС ЕГРН
полное наименование должности	подпись	инициалы, фамилия

М.П.

Выписка из Единого государственного реестра недвижимости об объекте недвижимости
Описание местоположения земельного участка

Земельный участок			
(вид объекта недвижимости)			
Лист № ___ Раздела 3	Всего листов раздела 3 : ___	Всего разделов: ___	Всего листов выписки: ___
23.11.2017 № 99/2017/37850832			
Кадастровый номер:		61:12:0000000:156 (единое землепользование)	

План (чертеж, схема) земельного участка			
Масштаб 1: данные отсутствуют	Условные обозначения:		

Государственный регистратор		ФГИС ЕГРН
полное наименование должности	подпись	инициалы, фамилия

М.П.

Выписка из Единого государственного реестра недвижимости об объекте недвижимости
Описание местоположения земельного участка

Земельный участок			
(вид объекта недвижимости)			
Лист № ___ Раздела 3	Всего листов раздела 3 : ___	Всего разделов: ___	Всего листов выписки: ___
23.11.2017 № 99/2017/37850832			
Кадастровый номер:		61:12:0000000:156 (единое землепользование)	

План (чертеж, схема) земельного участка			
Масштаб 1: данные отсутствуют	Условные обозначения:		

Государственный регистратор		ФГИС ЕГРН
полное наименование должности	подпись	инициалы, фамилия

М.П.

Выписка из Единого государственного реестра недвижимости об объекте недвижимости
Описание местоположения земельного участка

Земельный участок			
(вид объекта недвижимости)			
Лист № ___ Раздела 3	Всего листов раздела 3 : ___	Всего разделов: ___	Всего листов выписки: ___
23.11.2017 № 99/2017/37850832			
Кадастровый номер:		61:12:0000000:156 (единое землепользование)	

План (чертеж, схема) земельного участка			
Масштаб 1: данные отсутствуют	Условные обозначения:		

Государственный регистратор		ФГИС ЕГРН
полное наименование должности	подпись	инициалы, фамилия

М.П.

Выписка из Единого государственного реестра недвижимости об объекте недвижимости
Описание местоположения земельного участка

Земельный участок			
(вид объекта недвижимости)			
Лист № __ Раздела 3	Всего листов раздела 3 : __	Всего разделов: __	Всего листов выписки: __
23.11.2017 № 99/2017/37850832			
Кадастровый номер:		61:12:0000000:156 (единое землепользование)	

План (чертеж, схема) земельного участка			
Масштаб 1: данные отсутствуют	Условные обозначения:		

Государственный регистратор		ФГИС ЕГРН
полное наименование должности	подпись	инициалы, фамилия

М.П.

Выписка из Единого государственного реестра недвижимости об объекте недвижимости
Описание местоположения земельного участка

Земельный участок			
(вид объекта недвижимости)			
Лист № ___ Раздела 3	Всего листов раздела 3 : ___	Всего разделов: ___	Всего листов выписки: ___
23.11.2017 № 99/2017/37850832			
Кадастровый номер:		61:12:0000000:156 (единое землепользование)	

План (чертеж, схема) земельного участка			
Масштаб 1: данные отсутствуют	Условные обозначения:		

Государственный регистратор		ФГИС ЕГРН
полное наименование должности	подпись	инициалы, фамилия

М.П.

Выписка из Единого государственного реестра недвижимости об объекте недвижимости
Описание местоположения земельного участка

Земельный участок			
(вид объекта недвижимости)			
Лист № __ Раздела 3	Всего листов раздела 3 : __	Всего разделов: __	Всего листов выписки: __
23.11.2017 № 99/2017/37850832			
Кадастровый номер:		61:12:0000000:156 (единое землепользование)	

План (чертеж, схема) земельного участка			
Масштаб 1: данные отсутствуют	Условные обозначения:		

Государственный регистратор		ФГИС ЕГРН
полное наименование должности	подпись	инициалы, фамилия

М.П.

Выписка из Единого государственного реестра недвижимости об объекте недвижимости
Описание местоположения земельного участка

Земельный участок			
(вид объекта недвижимости)			
Лист № __ Раздела 3	Всего листов раздела 3 : __	Всего разделов: __	Всего листов выписки: __
23.11.2017 № 99/2017/37850832			
Кадастровый номер:		61:12:0000000:156 (единое землепользование)	

План (чертеж, схема) земельного участка			
Масштаб 1: данные отсутствуют	Условные обозначения:		

Государственный регистратор		ФГИС ЕГРН
полное наименование должности	подпись	инициалы, фамилия

М.П.

Выписка из Единого государственного реестра недвижимости об объекте недвижимости
Описание местоположения земельного участка

Земельный участок			
(вид объекта недвижимости)			
Лист № ___ Раздела 3	Всего листов раздела 3 : ___	Всего разделов: ___	Всего листов выписки: ___
23.11.2017 № 99/2017/37850832			
Кадастровый номер:		61:12:0000000:156 (единое землепользование)	

План (чертеж, схема) земельного участка			
Масштаб 1: данные отсутствуют	Условные обозначения:		

Государственный регистратор		ФГИС ЕГРН
полное наименование должности	подпись	инициалы, фамилия

М.П.

Выписка из Единого государственного реестра недвижимости об объекте недвижимости
Описание местоположения земельного участка

Земельный участок			
(вид объекта недвижимости)			
Лист № ___ Раздела 3	Всего листов раздела 3 : ___	Всего разделов: ___	Всего листов выписки: ___
23.11.2017 № 99/2017/37850832			
Кадастровый номер:		61:12:0000000:156 (единое землепользование)	

План (чертеж, схема) земельного участка			
Масштаб 1: данные отсутствуют	Условные обозначения:		

Государственный регистратор		ФГИС ЕГРН
полное наименование должности	подпись	инициалы, фамилия

М.П.

Выписка из Единого государственного реестра недвижимости об объекте недвижимости
Описание местоположения земельного участка

Земельный участок			
(вид объекта недвижимости)			
Лист № __ Раздела 3	Всего листов раздела 3 : __	Всего разделов: __	Всего листов выписки: __
23.11.2017 № 99/2017/37850832			
Кадастровый номер:		61:12:0000000:156 (единое землепользование)	

План (чертеж, схема) земельного участка			
Масштаб 1: данные отсутствуют	Условные обозначения:		

Государственный регистратор		ФГИС ЕГРН
полное наименование должности	подпись	инициалы, фамилия

М.П.

Выписка из Единого государственного реестра недвижимости об объекте недвижимости
Описание местоположения земельного участка

Земельный участок			
(вид объекта недвижимости)			
Лист № ___ Раздела 3	Всего листов раздела 3 : ___	Всего разделов: ___	Всего листов выписки: ___
23.11.2017 № 99/2017/37850832			
Кадастровый номер:		61:12:0000000:156 (единое землепользование)	

План (чертеж, схема) земельного участка			
Масштаб 1: данные отсутствуют	Условные обозначения:		

Государственный регистратор		ФГИС ЕГРН
полное наименование должности	подпись	инициалы, фамилия

М.П.

Выписка из Единого государственного реестра недвижимости об объекте недвижимости
Описание местоположения земельного участка

Земельный участок			
(вид объекта недвижимости)			
Лист № ___ Раздела 3	Всего листов раздела 3 : ___	Всего разделов: ___	Всего листов выписки: ___
23.11.2017 № 99/2017/37850832			
Кадастровый номер:		61:12:0000000:156 (единое землепользование)	

План (чертеж, схема) земельного участка			
Масштаб 1: данные отсутствуют	Условные обозначения:		

Государственный регистратор		ФГИС ЕГРН
полное наименование должности	подпись	инициалы, фамилия

М.П.

Выписка из Единого государственного реестра недвижимости об объекте недвижимости
Описание местоположения земельного участка

Земельный участок			
(вид объекта недвижимости)			
Лист № ___ Раздела 3	Всего листов раздела 3 : ___	Всего разделов: ___	Всего листов выписки: ___
23.11.2017 № 99/2017/37850832			
Кадастровый номер:		61:12:0000000:156 (единое землепользование)	

План (чертеж, схема) земельного участка			
Масштаб 1: данные отсутствуют	Условные обозначения:		

Государственный регистратор		ФГИС ЕГРН
полное наименование должности	подпись	инициалы, фамилия

М.П.

Выписка из Единого государственного реестра недвижимости об объекте недвижимости
Описание местоположения земельного участка

Земельный участок			
(вид объекта недвижимости)			
Лист № ___ Раздела 3	Всего листов раздела 3 : ___	Всего разделов: ___	Всего листов выписки: ___
23.11.2017 № 99/2017/37850832			
Кадастровый номер:		61:12:0000000:156 (единое землепользование)	

План (чертеж, схема) земельного участка			
Масштаб 1: данные отсутствуют	Условные обозначения:		

Государственный регистратор		ФГИС ЕГРН
полное наименование должности	подпись	инициалы, фамилия

М.П.

Выписка из Единого государственного реестра недвижимости об объекте недвижимости
Описание местоположения земельного участка

Земельный участок			
(вид объекта недвижимости)			
Лист № ___ Раздела 3	Всего листов раздела 3 : ___	Всего разделов: ___	Всего листов выписки: ___
23.11.2017 № 99/2017/37850832			
Кадастровый номер:		61:12:0000000:156 (единое землепользование)	

План (чертеж, схема) земельного участка			
Масштаб 1: данные отсутствуют	Условные обозначения:		

Государственный регистратор		ФГИС ЕГРН
полное наименование должности	подпись	инициалы, фамилия

М.П.

Выписка из Единого государственного реестра недвижимости об объекте недвижимости
Описание местоположения земельного участка

Земельный участок			
(вид объекта недвижимости)			
Лист № ___ Раздела 3	Всего листов раздела 3 : ___	Всего разделов: ___	Всего листов выписки: ___
23.11.2017 № 99/2017/37850832			
Кадастровый номер:		61:12:0000000:156 (единое землепользование)	

План (чертеж, схема) земельного участка			
Масштаб 1: данные отсутствуют	Условные обозначения:		

Государственный регистратор		ФГИС ЕГРН
полное наименование должности	подпись	инициалы, фамилия

М.П.

Выписка из Единого государственного реестра недвижимости об объекте недвижимости
Описание местоположения земельного участка

Земельный участок			
(вид объекта недвижимости)			
Лист № ___ Раздела 3	Всего листов раздела 3 : ___	Всего разделов: ___	Всего листов выписки: ___
23.11.2017 № 99/2017/37850832			
Кадастровый номер:		61:12:0000000:156 (единое землепользование)	

План (чертеж, схема) земельного участка			
Масштаб 1: данные отсутствуют	Условные обозначения:		

Государственный регистратор		ФГИС ЕГРН
полное наименование должности	подпись	инициалы, фамилия

М.П.

Выписка из Единого государственного реестра недвижимости об объекте недвижимости
Описание местоположения земельного участка

Земельный участок			
(вид объекта недвижимости)			
Лист № __ Раздела 3	Всего листов раздела 3 : __	Всего разделов: __	Всего листов выписки: __
23.11.2017 № 99/2017/37850832			
Кадастровый номер:		61:12:0000000:156 (единое землепользование)	

План (чертеж, схема) земельного участка			
Масштаб 1: данные отсутствуют	Условные обозначения:		

Государственный регистратор		ФГИС ЕГРН
полное наименование должности	подпись	инициалы, фамилия

М.П.

Выписка из Единого государственного реестра недвижимости об объекте недвижимости
Описание местоположения земельного участка

Земельный участок			
(вид объекта недвижимости)			
Лист № ___ Раздела 3	Всего листов раздела 3 : ___	Всего разделов: ___	Всего листов выписки: ___
23.11.2017 № 99/2017/37850832			
Кадастровый номер:		61:12:0000000:156 (единое землепользование)	

План (чертеж, схема) земельного участка			
Масштаб 1: данные отсутствуют	Условные обозначения:		

Государственный регистратор		ФГИС ЕГРН
полное наименование должности	подпись	инициалы, фамилия

М.П.

Выписка из Единого государственного реестра недвижимости об объекте недвижимости
Описание местоположения земельного участка

Земельный участок			
(вид объекта недвижимости)			
Лист № ___ Раздела 3	Всего листов раздела 3 : ___	Всего разделов: ___	Всего листов выписки: ___
23.11.2017 № 99/2017/37850832			
Кадастровый номер:		61:12:0000000:156 (единое землепользование)	

План (чертеж, схема) земельного участка			
Масштаб 1: данные отсутствуют	Условные обозначения:		

Государственный регистратор		ФГИС ЕГРН
полное наименование должности	подпись	инициалы, фамилия

М.П.

Выписка из Единого государственного реестра недвижимости об объекте недвижимости
Описание местоположения земельного участка

Земельный участок			
(вид объекта недвижимости)			
Лист № ___ Раздела 3	Всего листов раздела 3 : ___	Всего разделов: ___	Всего листов выписки: ___
23.11.2017 № 99/2017/37850832			
Кадастровый номер:		61:12:0000000:156 (единое землепользование)	

План (чертеж, схема) земельного участка			
Масштаб 1: данные отсутствуют	Условные обозначения:		

Государственный регистратор		ФГИС ЕГРН
полное наименование должности	подпись	инициалы, фамилия

М.П.

Выписка из Единого государственного реестра недвижимости об объекте недвижимости
Описание местоположения земельного участка

Земельный участок			
(вид объекта недвижимости)			
Лист № ___ Раздела 3	Всего листов раздела 3 : ___	Всего разделов: ___	Всего листов выписки: ___
23.11.2017 № 99/2017/37850832			
Кадастровый номер:		61:12:0000000:156 (единое землепользование)	

План (чертеж, схема) земельного участка			
Масштаб 1: данные отсутствуют	Условные обозначения:		

Государственный регистратор		ФГИС ЕГРН
полное наименование должности	подпись	инициалы, фамилия

М.П.

Выписка из Единого государственного реестра недвижимости об объекте недвижимости
Описание местоположения земельного участка

Земельный участок			
(вид объекта недвижимости)			
Лист № ___ Раздела 3	Всего листов раздела 3 : ___	Всего разделов: ___	Всего листов выписки: ___
23.11.2017 № 99/2017/37850832			
Кадастровый номер:		61:12:0000000:156 (единое землепользование)	

План (чертеж, схема) земельного участка			
Масштаб 1: данные отсутствуют	Условные обозначения:		

Государственный регистратор		ФГИС ЕГРН
полное наименование должности	подпись	инициалы, фамилия

М.П.

Выписка из Единого государственного реестра недвижимости об объекте недвижимости
Описание местоположения земельного участка

Земельный участок			
(вид объекта недвижимости)			
Лист № ___ Раздела 3	Всего листов раздела 3 : ___	Всего разделов: ___	Всего листов выписки: ___
23.11.2017 № 99/2017/37850832			
Кадастровый номер:		61:12:0000000:156 (единое землепользование)	

План (чертеж, схема) земельного участка			
Масштаб 1: данные отсутствуют	Условные обозначения:		

Государственный регистратор		ФГИС ЕГРН
полное наименование должности	подпись	инициалы, фамилия

М.П.

Выписка из Единого государственного реестра недвижимости об объекте недвижимости
Описание местоположения земельного участка

Земельный участок			
(вид объекта недвижимости)			
Лист № ___ Раздела 3	Всего листов раздела 3 : ___	Всего разделов: ___	Всего листов выписки: ___
23.11.2017 № 99/2017/37850832			
Кадастровый номер:		61:12:0000000:156 (единое землепользование)	

План (чертеж, схема) земельного участка			
Масштаб 1: данные отсутствуют	Условные обозначения:		

Государственный регистратор		ФГИС ЕГРН
полное наименование должности	подпись	инициалы, фамилия

М.П.

Выписка из Единого государственного реестра недвижимости об объекте недвижимости
Описание местоположения земельного участка

Земельный участок			
(вид объекта недвижимости)			
Лист № ___ Раздела 3	Всего листов раздела 3 : ___	Всего разделов: ___	Всего листов выписки: ___
23.11.2017 № 99/2017/37850832			
Кадастровый номер:		61:12:0000000:156 (единое землепользование)	

План (чертеж, схема) земельного участка			
Масштаб 1: данные отсутствуют	Условные обозначения:		

Государственный регистратор		ФГИС ЕГРН
полное наименование должности	подпись	инициалы, фамилия

М.П.

Выписка из Единого государственного реестра недвижимости об объекте недвижимости
Описание местоположения земельного участка

Земельный участок			
(вид объекта недвижимости)			
Лист № ___ Раздела 3	Всего листов раздела 3 : ___	Всего разделов: ___	Всего листов выписки: ___
23.11.2017 № 99/2017/37850832			
Кадастровый номер:		61:12:0000000:156 (единое землепользование)	

План (чертеж, схема) земельного участка			
Масштаб 1: данные отсутствуют	Условные обозначения:		

Государственный регистратор		ФГИС ЕГРН
полное наименование должности	подпись	инициалы, фамилия

М.П.

Выписка из Единого государственного реестра недвижимости об объекте недвижимости
Описание местоположения земельного участка

Земельный участок			
(вид объекта недвижимости)			
Лист № ___ Раздела 3	Всего листов раздела 3 : ___	Всего разделов: ___	Всего листов выписки: ___
23.11.2017 № 99/2017/37850832			
Кадастровый номер:		61:12:0000000:156 (единое землепользование)	

План (чертеж, схема) земельного участка			
Масштаб 1: данные отсутствуют	Условные обозначения:		

Государственный регистратор		ФГИС ЕГРН
полное наименование должности	подпись	инициалы, фамилия

М.П.

Выписка из Единого государственного реестра недвижимости об объекте недвижимости
Описание местоположения земельного участка

Земельный участок			
(вид объекта недвижимости)			
Лист № ___ Раздела 3	Всего листов раздела 3 : ___	Всего разделов: ___	Всего листов выписки: ___
23.11.2017 № 99/2017/37850832			
Кадастровый номер:		61:12:0000000:156 (единое землепользование)	

План (чертеж, схема) земельного участка			
Масштаб 1: данные отсутствуют	Условные обозначения:		

Государственный регистратор		ФГИС ЕГРН
полное наименование должности	подпись	инициалы, фамилия

М.П.

Выписка из Единого государственного реестра недвижимости об объекте недвижимости
Описание местоположения земельного участка

Земельный участок			
(вид объекта недвижимости)			
Лист № __ Раздела 3	Всего листов раздела 3 : __	Всего разделов: __	Всего листов выписки: __
23.11.2017 № 99/2017/37850832			
Кадастровый номер:		61:12:0000000:156 (единое землепользование)	

План (чертеж, схема) земельного участка			
Масштаб 1: данные отсутствуют	Условные обозначения:		

Государственный регистратор		ФГИС ЕГРН
полное наименование должности	подпись	инициалы, фамилия

М.П.

Выписка из Единого государственного реестра недвижимости об объекте недвижимости
Описание местоположения земельного участка

Земельный участок			
(вид объекта недвижимости)			
Лист № __ Раздела 3	Всего листов раздела 3 : __	Всего разделов: __	Всего листов выписки: __
23.11.2017 № 99/2017/37850832			
Кадастровый номер:		61:12:0000000:156 (единое землепользование)	

План (чертеж, схема) земельного участка			
Масштаб 1: данные отсутствуют	Условные обозначения:		

Государственный регистратор		ФГИС ЕГРН
полное наименование должности	подпись	инициалы, фамилия

М.П.

Выписка из Единого государственного реестра недвижимости об объекте недвижимости
Описание местоположения земельного участка

Земельный участок			
(вид объекта недвижимости)			
Лист № ___ Раздела 3	Всего листов раздела 3 : ___	Всего разделов: ___	Всего листов выписки: ___
23.11.2017 № 99/2017/37850832			
Кадастровый номер:		61:12:0000000:156 (единое землепользование)	

План (чертеж, схема) земельного участка			
Масштаб 1: данные отсутствуют	Условные обозначения:		

Государственный регистратор		ФГИС ЕГРН
полное наименование должности	подпись	инициалы, фамилия

М.П.

Выписка из Единого государственного реестра недвижимости об объекте недвижимости
Описание местоположения земельного участка

Земельный участок			
(вид объекта недвижимости)			
Лист № ___ Раздела 3	Всего листов раздела 3 : ___	Всего разделов: ___	Всего листов выписки: ___
23.11.2017 № 99/2017/37850832			
Кадастровый номер:		61:12:0000000:156 (единое землепользование)	

План (чертеж, схема) земельного участка			
Масштаб 1: данные отсутствуют	Условные обозначения:		

Государственный регистратор		ФГИС ЕГРН
полное наименование должности	подпись	инициалы, фамилия

М.П.

Выписка из Единого государственного реестра недвижимости об объекте недвижимости
Описание местоположения земельного участка

Земельный участок			
(вид объекта недвижимости)			
Лист № ___ Раздела 3	Всего листов раздела 3 : ___	Всего разделов: ___	Всего листов выписки: ___
23.11.2017 № 99/2017/37850832			
Кадастровый номер:		61:12:0000000:156 (единое землепользование)	

План (чертеж, схема) земельного участка			
Масштаб 1: данные отсутствуют	Условные обозначения:		

Государственный регистратор		ФГИС ЕГРН
полное наименование должности	подпись	инициалы, фамилия

М.П.

Выписка из Единого государственного реестра недвижимости об объекте недвижимости
Описание местоположения земельного участка

Земельный участок			
(вид объекта недвижимости)			
Лист № ___ Раздела 3	Всего листов раздела 3 : ___	Всего разделов: ___	Всего листов выписки: ___
23.11.2017 № 99/2017/37850832			
Кадастровый номер:		61:12:0000000:156 (единое землепользование)	

План (чертеж, схема) земельного участка			
Масштаб 1: данные отсутствуют	Условные обозначения:		

Государственный регистратор		ФГИС ЕГРН
полное наименование должности	подпись	инициалы, фамилия

М.П.

Выписка из Единого государственного реестра недвижимости об объекте недвижимости
Описание местоположения земельного участка

Земельный участок			
(вид объекта недвижимости)			
Лист № ___ Раздела 3	Всего листов раздела 3 : ___	Всего разделов: ___	Всего листов выписки: ___
23.11.2017 № 99/2017/37850832			
Кадастровый номер:		61:12:0000000:156 (единое землепользование)	

План (чертеж, схема) земельного участка			
Масштаб 1: данные отсутствуют	Условные обозначения:		

Государственный регистратор		ФГИС ЕГРН
полное наименование должности	подпись	инициалы, фамилия

М.П.

Выписка из Единого государственного реестра недвижимости об объекте недвижимости
Описание местоположения земельного участка

Земельный участок			
(вид объекта недвижимости)			
Лист № ___ Раздела 3	Всего листов раздела 3 : ___	Всего разделов: ___	Всего листов выписки: ___
23.11.2017 № 99/2017/37850832			
Кадастровый номер:		61:12:0000000:156 (единое землепользование)	

План (чертеж, схема) земельного участка			
Масштаб 1: данные отсутствуют	Условные обозначения:		

Государственный регистратор		ФГИС ЕГРН
полное наименование должности	подпись	инициалы, фамилия

М.П.

Выписка из Единого государственного реестра недвижимости об объекте недвижимости
Описание местоположения земельного участка

Земельный участок			
<small>(вид объекта недвижимости)</small>			
Лист № ___ Раздела 3	Всего листов раздела 3 : ___	Всего разделов: ___	Всего листов выписки: ___
23.11.2017 № 99/2017/37850832			
Кадастровый номер:		61:12:0000000:156 (единое землепользование)	

План (чертеж, схема) земельного участка			
Масштаб 1: данные отсутствуют	Условные обозначения:		

Государственный регистратор		ФГИС ЕГРН
полное наименование должности	подпись	инициалы, фамилия

М.П.

Выписка из Единого государственного реестра недвижимости об объекте недвижимости
Описание местоположения земельного участка

Земельный участок			
(вид объекта недвижимости)			
Лист № ___ Раздела 3	Всего листов раздела 3 : ___	Всего разделов: ___	Всего листов выписки: ___
23.11.2017 № 99/2017/37850832			
Кадастровый номер:		61:12:0000000:156 (единое землепользование)	

План (чертеж, схема) земельного участка			
Масштаб 1: данные отсутствуют	Условные обозначения:		

Государственный регистратор		ФГИС ЕГРН
полное наименование должности	подпись	инициалы, фамилия

М.П.

Выписка из Единого государственного реестра недвижимости об объекте недвижимости
Описание местоположения земельного участка

Земельный участок			
(вид объекта недвижимости)			
Лист № ___ Раздела 3	Всего листов раздела 3 : ___	Всего разделов: ___	Всего листов выписки: ___
23.11.2017 № 99/2017/37850832			
Кадастровый номер:		61:12:0000000:156 (единое землепользование)	

План (чертеж, схема) земельного участка			
Масштаб 1: данные отсутствуют	Условные обозначения:		

Государственный регистратор		ФГИС ЕГРН
полное наименование должности	подпись	инициалы, фамилия

М.П.

Выписка из Единого государственного реестра недвижимости об объекте недвижимости
Описание местоположения земельного участка

Земельный участок			
(вид объекта недвижимости)			
Лист № ___ Раздела 3	Всего листов раздела 3 : ___	Всего разделов: ___	Всего листов выписки: ___
23.11.2017 № 99/2017/37850832			
Кадастровый номер:		61:12:0000000:156 (единое землепользование)	

План (чертеж, схема) земельного участка			
Масштаб 1: данные отсутствуют	Условные обозначения:		

Государственный регистратор		ФГИС ЕГРН
полное наименование должности	подпись	инициалы, фамилия

М.П.

Выписка из Единого государственного реестра недвижимости об объекте недвижимости
Описание местоположения земельного участка

Земельный участок			
(вид объекта недвижимости)			
Лист № ___ Раздела 3	Всего листов раздела 3 : ___	Всего разделов: ___	Всего листов выписки: ___
23.11.2017 № 99/2017/37850832			
Кадастровый номер:		61:12:0000000:156 (единое землепользование)	

План (чертеж, схема) земельного участка			
Масштаб 1: данные отсутствуют	Условные обозначения:		

Государственный регистратор		ФГИС ЕГРН
полное наименование должности	подпись	инициалы, фамилия

М.П.

Выписка из Единого государственного реестра недвижимости об объекте недвижимости
Описание местоположения земельного участка

Земельный участок			
(вид объекта недвижимости)			
Лист № ___ Раздела 3	Всего листов раздела 3 : ___	Всего разделов: ___	Всего листов выписки: ___
23.11.2017 № 99/2017/37850832			
Кадастровый номер:		61:12:0000000:156 (единое землепользование)	

План (чертеж, схема) земельного участка			
Масштаб 1: данные отсутствуют	Условные обозначения:		

Государственный регистратор		ФГИС ЕГРН
полное наименование должности	подпись	инициалы, фамилия

М.П.

Выписка из Единого государственного реестра недвижимости об объекте недвижимости
Описание местоположения земельного участка

Земельный участок			
(вид объекта недвижимости)			
Лист № ___ Раздела 3	Всего листов раздела 3 : ___	Всего разделов: ___	Всего листов выписки: ___
23.11.2017 № 99/2017/37850832			
Кадастровый номер:		61:12:0000000:156 (единое землепользование)	

План (чертеж, схема) земельного участка			
Масштаб 1: данные отсутствуют	Условные обозначения:		

Государственный регистратор		ФГИС ЕГРН
полное наименование должности	подпись	инициалы, фамилия

М.П.

Выписка из Единого государственного реестра недвижимости об объекте недвижимости
Описание местоположения земельного участка

Земельный участок			
(вид объекта недвижимости)			
Лист № ___ Раздела 3	Всего листов раздела 3 : ___	Всего разделов: ___	Всего листов выписки: ___
23.11.2017 № 99/2017/37850832			
Кадастровый номер:		61:12:0000000:156 (единое землепользование)	

План (чертеж, схема) земельного участка			
Масштаб 1: данные отсутствуют	Условные обозначения:		

Государственный регистратор		ФГИС ЕГРН
полное наименование должности	подпись	инициалы, фамилия

М.П.

Выписка из Единого государственного реестра недвижимости об объекте недвижимости
Описание местоположения земельного участка

Земельный участок			
(вид объекта недвижимости)			
Лист № ___ Раздела 3	Всего листов раздела 3 : ___	Всего разделов: ___	Всего листов выписки: ___
23.11.2017 № 99/2017/37850832			
Кадастровый номер:		61:12:0000000:156 (единое землепользование)	

План (чертеж, схема) земельного участка			
Масштаб 1: данные отсутствуют	Условные обозначения:		

Государственный регистратор		ФГИС ЕГРН
полное наименование должности	подпись	инициалы, фамилия

М.П.

Выписка из Единого государственного реестра недвижимости об объекте недвижимости
Описание местоположения земельного участка

Земельный участок			
(вид объекта недвижимости)			
Лист № __ Раздела 3	Всего листов раздела 3 : __	Всего разделов: __	Всего листов выписки: __
23.11.2017 № 99/2017/37850832			
Кадастровый номер:		61:12:0000000:156 (единое землепользование)	

План (чертеж, схема) земельного участка			
Масштаб 1: данные отсутствуют	Условные обозначения:		

Государственный регистратор		ФГИС ЕГРН
полное наименование должности	подпись	инициалы, фамилия

М.П.

Выписка из Единого государственного реестра недвижимости об объекте недвижимости
Описание местоположения земельного участка

Земельный участок			
(вид объекта недвижимости)			
Лист № ___ Раздела 3	Всего листов раздела 3 : ___	Всего разделов: ___	Всего листов выписки: ___
23.11.2017 № 99/2017/37850832			
Кадастровый номер:		61:12:0000000:156 (единое землепользование)	

План (чертеж, схема) земельного участка			
Масштаб 1: данные отсутствуют	Условные обозначения:		

Государственный регистратор		ФГИС ЕГРН
полное наименование должности	подпись	инициалы, фамилия

М.П.

Выписка из Единого государственного реестра недвижимости об объекте недвижимости
Описание местоположения земельного участка

Земельный участок			
(вид объекта недвижимости)			
Лист № __ Раздела 3	Всего листов раздела 3 : __	Всего разделов: __	Всего листов выписки: __
23.11.2017 № 99/2017/37850832			
Кадастровый номер:		61:12:0000000:156 (единое землепользование)	

План (чертеж, схема) земельного участка			
Масштаб 1: данные отсутствуют	Условные обозначения:		

Государственный регистратор		ФГИС ЕГРН
полное наименование должности	подпись	инициалы, фамилия

М.П.

Выписка из Единого государственного реестра недвижимости об объекте недвижимости
Описание местоположения земельного участка

Земельный участок			
(вид объекта недвижимости)			
Лист № ___ Раздела 3	Всего листов раздела 3 : ___	Всего разделов: ___	Всего листов выписки: ___
23.11.2017 № 99/2017/37850832			
Кадастровый номер:		61:12:0000000:156 (единое землепользование)	

План (чертеж, схема) земельного участка			
Масштаб 1: данные отсутствуют	Условные обозначения:		

Государственный регистратор		ФГИС ЕГРН
полное наименование должности	подпись	инициалы, фамилия

М.П.

Выписка из Единого государственного реестра недвижимости об объекте недвижимости
Описание местоположения земельного участка

Земельный участок			
(вид объекта недвижимости)			
Лист № ___ Раздела 3	Всего листов раздела 3 : ___	Всего разделов: ___	Всего листов выписки: ___
23.11.2017 № 99/2017/37850832			
Кадастровый номер:		61:12:0000000:156 (единое землепользование)	

План (чертеж, схема) земельного участка			
Масштаб 1: данные отсутствуют	Условные обозначения:		

Государственный регистратор		ФГИС ЕГРН
полное наименование должности	подпись	инициалы, фамилия

М.П.

Выписка из Единого государственного реестра недвижимости об объекте недвижимости
Описание местоположения земельного участка

Земельный участок			
(вид объекта недвижимости)			
Лист № ___ Раздела 3	Всего листов раздела 3 : ___	Всего разделов: ___	Всего листов выписки: ___
23.11.2017 № 99/2017/37850832			
Кадастровый номер:		61:12:0000000:156 (единое землепользование)	

План (чертеж, схема) земельного участка			
Масштаб 1: данные отсутствуют	Условные обозначения:		

Государственный регистратор		ФГИС ЕГРН
полное наименование должности	подпись	инициалы, фамилия

М.П.

Выписка из Единого государственного реестра недвижимости об объекте недвижимости
Описание местоположения земельного участка

Земельный участок			
(вид объекта недвижимости)			
Лист № __ Раздела 3	Всего листов раздела 3 : __	Всего разделов: __	Всего листов выписки: __
23.11.2017 № 99/2017/37850832			
Кадастровый номер:		61:12:0000000:156 (единое землепользование)	

План (чертеж, схема) земельного участка			
Масштаб 1: данные отсутствуют	Условные обозначения:		

Государственный регистратор		ФГИС ЕГРН
полное наименование должности	подпись	инициалы, фамилия

М.П.

Выписка из Единого государственного реестра недвижимости об объекте недвижимости
Описание местоположения земельного участка

Земельный участок			
(вид объекта недвижимости)			
Лист № ___ Раздела 3	Всего листов раздела 3 : ___	Всего разделов: ___	Всего листов выписки: ___
23.11.2017 № 99/2017/37850832			
Кадастровый номер:		61:12:0000000:156 (единое землепользование)	

План (чертеж, схема) земельного участка			
Масштаб 1: данные отсутствуют	Условные обозначения:		

Государственный регистратор		ФГИС ЕГРН
полное наименование должности	подпись	инициалы, фамилия

М.П.

Выписка из Единого государственного реестра недвижимости об объекте недвижимости
Описание местоположения земельного участка

Земельный участок			
(вид объекта недвижимости)			
Лист № ___ Раздела 3	Всего листов раздела 3 : ___	Всего разделов: ___	Всего листов выписки: ___
23.11.2017 № 99/2017/37850832			
Кадастровый номер:		61:12:0000000:156 (единое землепользование)	

План (чертеж, схема) земельного участка			
Масштаб 1: данные отсутствуют	Условные обозначения:		

Государственный регистратор		ФГИС ЕГРН
полное наименование должности	подпись	инициалы, фамилия

М.П.

Выписка из Единого государственного реестра недвижимости об объекте недвижимости
Описание местоположения земельного участка

Земельный участок			
(вид объекта недвижимости)			
Лист № ___ Раздела 3	Всего листов раздела 3 : ___	Всего разделов: ___	Всего листов выписки: ___
23.11.2017 № 99/2017/37850832			
Кадастровый номер:		61:12:0000000:156 (единое землепользование)	

План (чертеж, схема) земельного участка			
Масштаб 1: данные отсутствуют	Условные обозначения:		

Государственный регистратор		ФГИС ЕГРН
полное наименование должности	подпись	инициалы, фамилия

М.П.

Выписка из Единого государственного реестра недвижимости об объекте недвижимости
Описание местоположения земельного участка

Земельный участок			
(вид объекта недвижимости)			
Лист № __ Раздела 3	Всего листов раздела 3 : __	Всего разделов: __	Всего листов выписки: __
23.11.2017 № 99/2017/37850832			
Кадастровый номер:		61:12:0000000:156 (единое землепользование)	

План (чертеж, схема) земельного участка			
Масштаб 1: данные отсутствуют	Условные обозначения:		

Государственный регистратор		ФГИС ЕГРН
полное наименование должности	подпись	инициалы, фамилия

М.П.

Выписка из Единого государственного реестра недвижимости об объекте недвижимости
Описание местоположения земельного участка

Земельный участок			
(вид объекта недвижимости)			
Лист № ___ Раздела 3	Всего листов раздела 3 : ___	Всего разделов: ___	Всего листов выписки: ___
23.11.2017 № 99/2017/37850832			
Кадастровый номер:		61:12:0000000:156 (единое землепользование)	

План (чертеж, схема) земельного участка			
Масштаб 1: данные отсутствуют	Условные обозначения:		

Государственный регистратор		ФГИС ЕГРН
полное наименование должности	подпись	инициалы, фамилия

М.П.

Выписка из Единого государственного реестра недвижимости об объекте недвижимости
Описание местоположения земельного участка

Земельный участок			
(вид объекта недвижимости)			
Лист № ___ Раздела 3	Всего листов раздела 3 : ___	Всего разделов: ___	Всего листов выписки: ___
23.11.2017 № 99/2017/37850832			
Кадастровый номер:		61:12:0000000:156 (единое землепользование)	

План (чертеж, схема) земельного участка			
Масштаб 1: данные отсутствуют	Условные обозначения:		

Государственный регистратор		ФГИС ЕГРН
полное наименование должности	подпись	инициалы, фамилия

М.П.

Выписка из Единого государственного реестра недвижимости об объекте недвижимости
Описание местоположения земельного участка

Земельный участок			
(вид объекта недвижимости)			
Лист № ___ Раздела 3	Всего листов раздела 3 : ___	Всего разделов: ___	Всего листов выписки: ___
23.11.2017 № 99/2017/37850832			
Кадастровый номер:		61:12:0000000:156 (единое землепользование)	

План (чертеж, схема) земельного участка			
Масштаб 1: данные отсутствуют	Условные обозначения:		

Государственный регистратор		ФГИС ЕГРН
полное наименование должности	подпись	инициалы, фамилия

М.П.

Выписка из Единого государственного реестра недвижимости об объекте недвижимости
Описание местоположения земельного участка

Земельный участок			
(вид объекта недвижимости)			
Лист № ___ Раздела 3	Всего листов раздела 3 : ___	Всего разделов: ___	Всего листов выписки: ___
23.11.2017 № 99/2017/37850832			
Кадастровый номер:		61:12:0000000:156 (единое землепользование)	

План (чертеж, схема) земельного участка			
Масштаб 1: данные отсутствуют	Условные обозначения:		

Государственный регистратор		ФГИС ЕГРН
полное наименование должности	подпись	инициалы, фамилия

М.П.

Выписка из Единого государственного реестра недвижимости об объекте недвижимости
Описание местоположения земельного участка

Земельный участок			
(вид объекта недвижимости)			
Лист № __ Раздела 3	Всего листов раздела 3 : __	Всего разделов: __	Всего листов выписки: __
23.11.2017 № 99/2017/37850832			
Кадастровый номер:		61:12:0000000:156 (единое землепользование)	

План (чертеж, схема) земельного участка			
Масштаб 1: данные отсутствуют	Условные обозначения:		

Государственный регистратор		ФГИС ЕГРН
полное наименование должности	подпись	инициалы, фамилия

М.П.

Выписка из Единого государственного реестра недвижимости об объекте недвижимости
Описание местоположения земельного участка

Земельный участок			
(вид объекта недвижимости)			
Лист № __ Раздела 3	Всего листов раздела 3 : __	Всего разделов: __	Всего листов выписки: __
23.11.2017 № 99/2017/37850832			
Кадастровый номер:		61:12:0000000:156 (единое землепользование)	

План (чертеж, схема) земельного участка			
Масштаб 1: данные отсутствуют	Условные обозначения:		

Государственный регистратор		ФГИС ЕГРН
полное наименование должности	подпись	инициалы, фамилия

М.П.

Выписка из Единого государственного реестра недвижимости об объекте недвижимости
Описание местоположения земельного участка

Земельный участок			
(вид объекта недвижимости)			
Лист № ___ Раздела 3	Всего листов раздела 3 : ___	Всего разделов: ___	Всего листов выписки: ___
23.11.2017 № 99/2017/37850832			
Кадастровый номер:		61:12:0000000:156 (единое землепользование)	

План (чертеж, схема) земельного участка			
Масштаб 1: данные отсутствуют	Условные обозначения:		

Государственный регистратор		ФГИС ЕГРН
полное наименование должности	подпись	инициалы, фамилия

М.П.

Выписка из Единого государственного реестра недвижимости об объекте недвижимости
Описание местоположения земельного участка

Земельный участок			
(вид объекта недвижимости)			
Лист № __ Раздела 3	Всего листов раздела 3 : __	Всего разделов: __	Всего листов выписки: __
23.11.2017 № 99/2017/37850832			
Кадастровый номер:		61:12:0000000:156 (единое землепользование)	

План (чертеж, схема) земельного участка			
Масштаб 1: данные отсутствуют	Условные обозначения:		

Государственный регистратор		ФГИС ЕГРН
полное наименование должности	подпись	инициалы, фамилия

М.П.

Выписка из Единого государственного реестра недвижимости об объекте недвижимости
Описание местоположения земельного участка

Земельный участок			
(вид объекта недвижимости)			
Лист № ___ Раздела 3	Всего листов раздела 3 : ___	Всего разделов: ___	Всего листов выписки: ___
23.11.2017 № 99/2017/37850832			
Кадастровый номер:		61:12:0000000:156 (единое землепользование)	

План (чертеж, схема) земельного участка			
Масштаб 1: данные отсутствуют	Условные обозначения:		

Государственный регистратор		ФГИС ЕГРН
полное наименование должности	подпись	инициалы, фамилия

М.П.

Выписка из Единого государственного реестра недвижимости об объекте недвижимости
Описание местоположения земельного участка

Земельный участок			
(вид объекта недвижимости)			
Лист № ___ Раздела 3	Всего листов раздела 3 : ___	Всего разделов: ___	Всего листов выписки: ___
23.11.2017 № 99/2017/37850832			
Кадастровый номер:		61:12:0000000:156 (единое землепользование)	

План (чертеж, схема) земельного участка			
Масштаб 1: данные отсутствуют	Условные обозначения:		

Государственный регистратор		ФГИС ЕГРН
полное наименование должности	подпись	инициалы, фамилия

М.П.

Выписка из Единого государственного реестра недвижимости об объекте недвижимости
Описание местоположения земельного участка

Земельный участок			
(вид объекта недвижимости)			
Лист № ___ Раздела 3	Всего листов раздела 3 : ___	Всего разделов: ___	Всего листов выписки: ___
23.11.2017 № 99/2017/37850832			
Кадастровый номер:		61:12:0000000:156 (единое землепользование)	

План (чертеж, схема) земельного участка			
Масштаб 1: данные отсутствуют	Условные обозначения:		

Государственный регистратор		ФГИС ЕГРН
полное наименование должности	подпись	инициалы, фамилия

М.П.

Выписка из Единого государственного реестра недвижимости об объекте недвижимости
Описание местоположения земельного участка

Земельный участок			
(вид объекта недвижимости)			
Лист № ___ Раздела 3	Всего листов раздела 3 : ___	Всего разделов: ___	Всего листов выписки: ___
23.11.2017 № 99/2017/37850832			
Кадастровый номер:		61:12:0000000:156 (единое землепользование)	

План (чертеж, схема) земельного участка			
Масштаб 1: данные отсутствуют	Условные обозначения:		

Государственный регистратор		ФГИС ЕГРН
полное наименование должности	подпись	инициалы, фамилия

М.П.

Выписка из Единого государственного реестра недвижимости об объекте недвижимости
Описание местоположения земельного участка

Земельный участок			
(вид объекта недвижимости)			
Лист № ___ Раздела 3	Всего листов раздела 3 : ___	Всего разделов: ___	Всего листов выписки: ___
23.11.2017 № 99/2017/37850832			
Кадастровый номер:		61:12:0000000:156 (единое землепользование)	

План (чертеж, схема) земельного участка			
Масштаб 1: данные отсутствуют	Условные обозначения:		

Государственный регистратор		ФГИС ЕГРН
полное наименование должности	подпись	инициалы, фамилия

М.П.

Выписка из Единого государственного реестра недвижимости об объекте недвижимости
Описание местоположения земельного участка

Земельный участок			
(вид объекта недвижимости)			
Лист № __ Раздела 3	Всего листов раздела 3 : __	Всего разделов: __	Всего листов выписки: __
23.11.2017 № 99/2017/37850832			
Кадастровый номер:		61:12:0000000:156 (единое землепользование)	

План (чертеж, схема) земельного участка			
Масштаб 1: данные отсутствуют	Условные обозначения:		

Государственный регистратор		ФГИС ЕГРН
полное наименование должности	подпись	инициалы, фамилия

М.П.

Выписка из Единого государственного реестра недвижимости об объекте недвижимости
Описание местоположения земельного участка

Земельный участок			
(вид объекта недвижимости)			
Лист № ___ Раздела 3	Всего листов раздела 3 : ___	Всего разделов: ___	Всего листов выписки: ___
23.11.2017 № 99/2017/37850832			
Кадастровый номер:		61:12:0000000:156 (единое землепользование)	

План (чертеж, схема) земельного участка			
Масштаб 1: данные отсутствуют	Условные обозначения:		

Государственный регистратор		ФГИС ЕГРН
полное наименование должности	подпись	инициалы, фамилия

М.П.

Выписка из Единого государственного реестра недвижимости об объекте недвижимости
Описание местоположения земельного участка

Земельный участок			
(вид объекта недвижимости)			
Лист № ___ Раздела 3	Всего листов раздела 3 : ___	Всего разделов: ___	Всего листов выписки: ___
23.11.2017 № 99/2017/37850832			
Кадастровый номер:		61:12:0000000:156 (единое землепользование)	

План (чертеж, схема) земельного участка			
Масштаб 1: данные отсутствуют	Условные обозначения:		

Государственный регистратор		ФГИС ЕГРН
полное наименование должности	подпись	инициалы, фамилия

М.П.

Выписка из Единого государственного реестра недвижимости об объекте недвижимости
Описание местоположения земельного участка

Земельный участок			
(вид объекта недвижимости)			
Лист № ___ Раздела 3	Всего листов раздела 3 : ___	Всего разделов: ___	Всего листов выписки: ___
23.11.2017 № 99/2017/37850832			
Кадастровый номер:		61:12:0000000:156 (единое землепользование)	

План (чертеж, схема) земельного участка			
Масштаб 1: данные отсутствуют	Условные обозначения:		

Государственный регистратор		ФГИС ЕГРН
полное наименование должности	подпись	инициалы, фамилия

М.П.

Выписка из Единого государственного реестра недвижимости об объекте недвижимости
Описание местоположения земельного участка

Земельный участок			
(вид объекта недвижимости)			
Лист № ___ Раздела 3	Всего листов раздела 3 : ___	Всего разделов: ___	Всего листов выписки: ___
23.11.2017 № 99/2017/37850832			
Кадастровый номер:		61:12:0000000:156 (единое землепользование)	

План (чертеж, схема) земельного участка			
Масштаб 1: данные отсутствуют	Условные обозначения:		

Государственный регистратор		ФГИС ЕГРН
полное наименование должности	подпись	инициалы, фамилия

М.П.

Выписка из Единого государственного реестра недвижимости об объекте недвижимости
Описание местоположения земельного участка

Земельный участок			
(вид объекта недвижимости)			
Лист № ___ Раздела 3	Всего листов раздела 3 : ___	Всего разделов: ___	Всего листов выписки: ___
23.11.2017 № 99/2017/37850832			
Кадастровый номер:		61:12:0000000:156 (единое землепользование)	

План (чертеж, схема) земельного участка			
Масштаб 1: данные отсутствуют	Условные обозначения:		

Государственный регистратор		ФГИС ЕГРН
полное наименование должности	подпись	инициалы, фамилия

М.П.

Выписка из Единого государственного реестра недвижимости об объекте недвижимости
Описание местоположения земельного участка

Земельный участок			
(вид объекта недвижимости)			
Лист № ___ Раздела 3	Всего листов раздела 3 : ___	Всего разделов: ___	Всего листов выписки: ___
23.11.2017 № 99/2017/37850832			
Кадастровый номер:		61:12:0000000:156 (единое землепользование)	

План (чертеж, схема) земельного участка			
Масштаб 1: данные отсутствуют	Условные обозначения:		

Государственный регистратор		ФГИС ЕГРН
полное наименование должности	подпись	инициалы, фамилия

М.П.

Выписка из Единого государственного реестра недвижимости об объекте недвижимости
Описание местоположения земельного участка

Земельный участок			
(вид объекта недвижимости)			
Лист № ___ Раздела 3	Всего листов раздела 3 : ___	Всего разделов: ___	Всего листов выписки: ___
23.11.2017 № 99/2017/37850832			
Кадастровый номер:		61:12:0000000:156 (единое землепользование)	

План (чертеж, схема) земельного участка			
Масштаб 1: данные отсутствуют	Условные обозначения:		

Государственный регистратор		ФГИС ЕГРН
полное наименование должности	подпись	инициалы, фамилия

М.П.

Выписка из Единого государственного реестра недвижимости об объекте недвижимости
Описание местоположения земельного участка

Земельный участок			
(вид объекта недвижимости)			
Лист № ___ Раздела 3	Всего листов раздела 3 : ___	Всего разделов: ___	Всего листов выписки: ___
23.11.2017 № 99/2017/37850832			
Кадастровый номер:		61:12:0000000:156 (единое землепользование)	

План (чертеж, схема) земельного участка			
Масштаб 1: данные отсутствуют	Условные обозначения:		

Государственный регистратор		ФГИС ЕГРН
полное наименование должности	подпись	инициалы, фамилия

М.П.

Выписка из Единого государственного реестра недвижимости об объекте недвижимости
Описание местоположения земельного участка

Земельный участок			
(вид объекта недвижимости)			
Лист № ___ Раздела 3	Всего листов раздела 3 : ___	Всего разделов: ___	Всего листов выписки: ___
23.11.2017 № 99/2017/37850832			
Кадастровый номер:		61:12:0000000:156 (единое землепользование)	

План (чертеж, схема) земельного участка			
Масштаб 1: данные отсутствуют	Условные обозначения:		

Государственный регистратор		ФГИС ЕГРН
полное наименование должности	подпись	инициалы, фамилия

М.П.

Выписка из Единого государственного реестра недвижимости об объекте недвижимости
Описание местоположения земельного участка

Земельный участок			
(вид объекта недвижимости)			
Лист № ___ Раздела 3	Всего листов раздела 3 : ___	Всего разделов: ___	Всего листов выписки: ___
23.11.2017 № 99/2017/37850832			
Кадастровый номер:		61:12:0000000:156 (единое землепользование)	

План (чертеж, схема) земельного участка			
Масштаб 1: данные отсутствуют	Условные обозначения:		

Государственный регистратор		ФГИС ЕГРН
полное наименование должности	подпись	инициалы, фамилия

М.П.

Выписка из Единого государственного реестра недвижимости об объекте недвижимости
Описание местоположения земельного участка

Земельный участок			
(вид объекта недвижимости)			
Лист № ___ Раздела 3	Всего листов раздела 3 : ___	Всего разделов: ___	Всего листов выписки: ___
23.11.2017 № 99/2017/37850832			
Кадастровый номер:		61:12:0000000:156 (единое землепользование)	

План (чертеж, схема) земельного участка			
Масштаб 1: данные отсутствуют	Условные обозначения:		

Государственный регистратор		ФГИС ЕГРН
полное наименование должности	подпись	инициалы, фамилия

М.П.

Выписка из Единого государственного реестра недвижимости об объекте недвижимости
Описание местоположения земельного участка

Земельный участок			
(вид объекта недвижимости)			
Лист № ___ Раздела 3	Всего листов раздела 3 : ___	Всего разделов: ___	Всего листов выписки: ___
23.11.2017 № 99/2017/37850832			
Кадастровый номер:		61:12:0000000:156 (единое землепользование)	

План (чертеж, схема) земельного участка			
Масштаб 1: данные отсутствуют	Условные обозначения:		

Государственный регистратор		ФГИС ЕГРН
полное наименование должности	подпись	инициалы, фамилия

М.П.

Выписка из Единого государственного реестра недвижимости об объекте недвижимости
Описание местоположения земельного участка

Земельный участок			
(вид объекта недвижимости)			
Лист № ___ Раздела 3	Всего листов раздела 3 : ___	Всего разделов: ___	Всего листов выписки: ___
23.11.2017 № 99/2017/37850832			
Кадастровый номер:		61:12:0000000:156 (единое землепользование)	

План (чертеж, схема) земельного участка			
Масштаб 1: данные отсутствуют	Условные обозначения:		

Государственный регистратор		ФГИС ЕГРН
полное наименование должности	подпись	инициалы, фамилия

М.П.

Выписка из Единого государственного реестра недвижимости об объекте недвижимости
Описание местоположения земельного участка

Земельный участок			
(вид объекта недвижимости)			
Лист № ___ Раздела 3	Всего листов раздела 3 : ___	Всего разделов: ___	Всего листов выписки: ___
23.11.2017 № 99/2017/37850832			
Кадастровый номер:		61:12:0000000:156 (единое землепользование)	

План (чертеж, схема) земельного участка			
Масштаб 1: данные отсутствуют	Условные обозначения:		

Государственный регистратор		ФГИС ЕГРН
полное наименование должности	подпись	инициалы, фамилия

М.П.

Выписка из Единого государственного реестра недвижимости об объекте недвижимости
Описание местоположения земельного участка

Земельный участок			
(вид объекта недвижимости)			
Лист № ___ Раздела 3	Всего листов раздела 3 : ___	Всего разделов: ___	Всего листов выписки: ___
23.11.2017 № 99/2017/37850832			
Кадастровый номер:		61:12:0000000:156 (единое землепользование)	

План (чертеж, схема) земельного участка			
Масштаб 1: данные отсутствуют	Условные обозначения:		

Государственный регистратор		ФГИС ЕГРН
полное наименование должности	подпись	инициалы, фамилия

М.П.

Выписка из Единого государственного реестра недвижимости об объекте недвижимости
Описание местоположения земельного участка

Земельный участок			
(вид объекта недвижимости)			
Лист № ___ Раздела 3	Всего листов раздела 3 : ___	Всего разделов: ___	Всего листов выписки: ___
23.11.2017 № 99/2017/37850832			
Кадастровый номер:		61:12:0000000:156 (единое землепользование)	

План (чертеж, схема) земельного участка			
Масштаб 1: данные отсутствуют	Условные обозначения:		

Государственный регистратор		ФГИС ЕГРН
полное наименование должности	подпись	инициалы, фамилия

М.П.

Выписка из Единого государственного реестра недвижимости об объекте недвижимости
Описание местоположения земельного участка

Земельный участок			
(вид объекта недвижимости)			
Лист № ___ Раздела 3	Всего листов раздела 3 : ___	Всего разделов: ___	Всего листов выписки: ___
23.11.2017 № 99/2017/37850832			
Кадастровый номер:		61:12:0000000:156 (единое землепользование)	

План (чертеж, схема) земельного участка			
Масштаб 1: данные отсутствуют	Условные обозначения:		

Государственный регистратор		ФГИС ЕГРН
полное наименование должности	подпись	инициалы, фамилия

М.П.

Выписка из Единого государственного реестра недвижимости об объекте недвижимости
Описание местоположения земельного участка

Земельный участок			
(вид объекта недвижимости)			
Лист № ___ Раздела 3	Всего листов раздела 3 : ___	Всего разделов: ___	Всего листов выписки: ___
23.11.2017 № 99/2017/37850832			
Кадастровый номер:		61:12:0000000:156 (единое землепользование)	

План (чертеж, схема) земельного участка			
Масштаб 1: данные отсутствуют	Условные обозначения:		

Государственный регистратор		ФГИС ЕГРН
полное наименование должности	подпись	инициалы, фамилия

М.П.

Выписка из Единого государственного реестра недвижимости об объекте недвижимости
Описание местоположения земельного участка

Земельный участок			
(вид объекта недвижимости)			
Лист № ___ Раздела 3	Всего листов раздела 3 : ___	Всего разделов: ___	Всего листов выписки: ___
23.11.2017 № 99/2017/37850832			
Кадастровый номер:		61:12:0000000:156 (единое землепользование)	

План (чертеж, схема) земельного участка			
Масштаб 1: данные отсутствуют	Условные обозначения:		

Государственный регистратор		ФГИС ЕГРН
полное наименование должности	подпись	инициалы, фамилия

М.П.

Выписка из Единого государственного реестра недвижимости об объекте недвижимости
Описание местоположения земельного участка

Земельный участок			
(вид объекта недвижимости)			
Лист № ___ Раздела 3	Всего листов раздела 3 : ___	Всего разделов: ___	Всего листов выписки: ___
23.11.2017 № 99/2017/37850832			
Кадастровый номер:		61:12:0000000:156 (единое землепользование)	

План (чертеж, схема) земельного участка			
Масштаб 1: данные отсутствуют	Условные обозначения:		

Государственный регистратор		ФГИС ЕГРН
полное наименование должности	подпись	инициалы, фамилия

М.П.

Выписка из Единого государственного реестра недвижимости об объекте недвижимости
Описание местоположения земельного участка

Земельный участок			
(вид объекта недвижимости)			
Лист № ___ Раздела 3	Всего листов раздела 3 : ___	Всего разделов: ___	Всего листов выписки: ___
23.11.2017 № 99/2017/37850832			
Кадастровый номер:		61:12:0000000:156 (единое землепользование)	

План (чертеж, схема) земельного участка			
Масштаб 1: данные отсутствуют	Условные обозначения:		

Государственный регистратор		ФГИС ЕГРН
полное наименование должности	подпись	инициалы, фамилия

М.П.

Выписка из Единого государственного реестра недвижимости об объекте недвижимости
Описание местоположения земельного участка

Земельный участок			
(вид объекта недвижимости)			
Лист № ___ Раздела 3	Всего листов раздела 3 : ___	Всего разделов: ___	Всего листов выписки: ___
23.11.2017 № 99/2017/37850832			
Кадастровый номер:		61:12:0000000:156 (единое землепользование)	

План (чертеж, схема) земельного участка			
Масштаб 1: данные отсутствуют	Условные обозначения:		

Государственный регистратор		ФГИС ЕГРН
полное наименование должности	подпись	инициалы, фамилия

М.П.

Выписка из Единого государственного реестра недвижимости об объекте недвижимости
Описание местоположения земельного участка

Земельный участок			
(вид объекта недвижимости)			
Лист № ___ Раздела 3	Всего листов раздела 3 : ___	Всего разделов: ___	Всего листов выписки: ___
23.11.2017 № 99/2017/37850832			
Кадастровый номер:		61:12:0000000:156 (единое землепользование)	

План (чертеж, схема) земельного участка			
Масштаб 1: данные отсутствуют	Условные обозначения:		

Государственный регистратор		ФГИС ЕГРН
полное наименование должности	подпись	инициалы, фамилия

М.П.

Выписка из Единого государственного реестра недвижимости об объекте недвижимости
Описание местоположения земельного участка

Земельный участок			
(вид объекта недвижимости)			
Лист № ___ Раздела 3	Всего листов раздела 3 : ___	Всего разделов: ___	Всего листов выписки: ___
23.11.2017 № 99/2017/37850832			
Кадастровый номер:		61:12:0000000:156 (единое землепользование)	

План (чертеж, схема) земельного участка			
Масштаб 1: данные отсутствуют	Условные обозначения:		

Государственный регистратор		ФГИС ЕГРН
полное наименование должности	подпись	инициалы, фамилия

М.П.

Выписка из Единого государственного реестра недвижимости об объекте недвижимости
Описание местоположения земельного участка

Земельный участок			
(вид объекта недвижимости)			
Лист № __ Раздела 3	Всего листов раздела 3 : __	Всего разделов: __	Всего листов выписки: __
23.11.2017 № 99/2017/37850832			
Кадастровый номер:		61:12:0000000:156 (единое землепользование)	

План (чертеж, схема) земельного участка			
Масштаб 1: данные отсутствуют	Условные обозначения:		

Государственный регистратор		ФГИС ЕГРН
полное наименование должности	подпись	инициалы, фамилия

М.П.

Выписка из Единого государственного реестра недвижимости об объекте недвижимости
Описание местоположения земельного участка

Земельный участок			
(вид объекта недвижимости)			
Лист № __ Раздела 3	Всего листов раздела 3 : __	Всего разделов: __	Всего листов выписки: __
23.11.2017 № 99/2017/37850832			
Кадастровый номер:		61:12:0000000:156 (единое землепользование)	

План (чертеж, схема) земельного участка			
Масштаб 1: данные отсутствуют	Условные обозначения:		

Государственный регистратор		ФГИС ЕГРН
полное наименование должности	подпись	инициалы, фамилия

М.П.

Выписка из Единого государственного реестра недвижимости об объекте недвижимости
Описание местоположения земельного участка

Земельный участок			
(вид объекта недвижимости)			
Лист № ___ Раздела 3	Всего листов раздела 3 : ___	Всего разделов: ___	Всего листов выписки: ___
23.11.2017 № 99/2017/37850832			
Кадастровый номер:		61:12:0000000:156 (единое землепользование)	

План (чертеж, схема) земельного участка			
Масштаб 1: данные отсутствуют	Условные обозначения:		

Государственный регистратор		ФГИС ЕГРН
полное наименование должности	подпись	инициалы, фамилия

М.П.

Выписка из Единого государственного реестра недвижимости об объекте недвижимости
Описание местоположения земельного участка

Земельный участок			
(вид объекта недвижимости)			
Лист № ___ Раздела 3	Всего листов раздела 3 : ___	Всего разделов: ___	Всего листов выписки: ___
23.11.2017 № 99/2017/37850832			
Кадастровый номер:		61:12:0000000:156 (единое землепользование)	

План (чертеж, схема) земельного участка			
Масштаб 1: данные отсутствуют	Условные обозначения:		

Государственный регистратор		ФГИС ЕГРН
полное наименование должности	подпись	инициалы, фамилия

М.П.

Выписка из Единого государственного реестра недвижимости об объекте недвижимости
Описание местоположения земельного участка

Земельный участок			
(вид объекта недвижимости)			
Лист № ___ Раздела 3	Всего листов раздела 3 : ___	Всего разделов: ___	Всего листов выписки: ___
23.11.2017 № 99/2017/37850832			
Кадастровый номер:		61:12:0000000:156 (единое землепользование)	

План (чертеж, схема) земельного участка			
Масштаб 1: данные отсутствуют	Условные обозначения:		

Государственный регистратор		ФГИС ЕГРН
полное наименование должности	подпись	инициалы, фамилия

М.П.

Выписка из Единого государственного реестра недвижимости об объекте недвижимости
Описание местоположения земельного участка

Земельный участок			
(вид объекта недвижимости)			
Лист № ___ Раздела 3	Всего листов раздела 3 : ___	Всего разделов: ___	Всего листов выписки: ___
23.11.2017 № 99/2017/37850832			
Кадастровый номер:		61:12:0000000:156 (единое землепользование)	

План (чертеж, схема) земельного участка			
Масштаб 1: данные отсутствуют	Условные обозначения:		

Государственный регистратор		ФГИС ЕГРН
полное наименование должности	подпись	инициалы, фамилия

М.П.

Выписка из Единого государственного реестра недвижимости об объекте недвижимости
Описание местоположения земельного участка

Земельный участок			
(вид объекта недвижимости)			
Лист № ___ Раздела 3	Всего листов раздела 3 : ___	Всего разделов: ___	Всего листов выписки: ___
23.11.2017 № 99/2017/37850832			
Кадастровый номер:		61:12:0000000:156 (единое землепользование)	

План (чертеж, схема) земельного участка			
Масштаб 1: данные отсутствуют	Условные обозначения:		

Государственный регистратор		ФГИС ЕГРН
полное наименование должности	подпись	инициалы, фамилия

М.П.

Выписка из Единого государственного реестра недвижимости об объекте недвижимости
Описание местоположения земельного участка

Земельный участок			
(вид объекта недвижимости)			
Лист № ___ Раздела 3	Всего листов раздела 3 : ___	Всего разделов: ___	Всего листов выписки: ___
23.11.2017 № 99/2017/37850832			
Кадастровый номер:		61:12:0000000:156 (единое землепользование)	

План (чертеж, схема) земельного участка			
Масштаб 1: данные отсутствуют	Условные обозначения:		

Государственный регистратор		ФГИС ЕГРН
полное наименование должности	подпись	инициалы, фамилия

М.П.

Выписка из Единого государственного реестра недвижимости об объекте недвижимости
Описание местоположения земельного участка

Земельный участок			
(вид объекта недвижимости)			
Лист № ___ Раздела 3	Всего листов раздела 3 : ___	Всего разделов: ___	Всего листов выписки: ___
23.11.2017 № 99/2017/37850832			
Кадастровый номер:		61:12:0000000:156 (единое землепользование)	

План (чертеж, схема) земельного участка			
Масштаб 1: данные отсутствуют	Условные обозначения:		

Государственный регистратор		ФГИС ЕГРН
полное наименование должности	подпись	инициалы, фамилия

М.П.

Выписка из Единого государственного реестра недвижимости об объекте недвижимости
Описание местоположения земельного участка

Земельный участок			
(вид объекта недвижимости)			
Лист № ___ Раздела 3	Всего листов раздела 3 : ___	Всего разделов: ___	Всего листов выписки: ___
23.11.2017 № 99/2017/37850832			
Кадастровый номер:		61:12:0000000:156 (единое землепользование)	

План (чертеж, схема) земельного участка			
Масштаб 1: данные отсутствуют	Условные обозначения:		

Государственный регистратор		ФГИС ЕГРН
полное наименование должности	подпись	инициалы, фамилия

М.П.

Выписка из Единого государственного реестра недвижимости об объекте недвижимости
Описание местоположения земельного участка

Земельный участок			
(вид объекта недвижимости)			
Лист № ___ Раздела 3	Всего листов раздела 3 : ___	Всего разделов: ___	Всего листов выписки: ___
23.11.2017 № 99/2017/37850832			
Кадастровый номер:		61:12:0000000:156 (единое землепользование)	

План (чертеж, схема) земельного участка			
Масштаб 1: данные отсутствуют	Условные обозначения:		

Государственный регистратор		ФГИС ЕГРН
полное наименование должности	подпись	инициалы, фамилия

М.П.

Выписка из Единого государственного реестра недвижимости об объекте недвижимости
Описание местоположения земельного участка

Земельный участок			
(вид объекта недвижимости)			
Лист № ___ Раздела 3	Всего листов раздела 3 : ___	Всего разделов: ___	Всего листов выписки: ___
23.11.2017 № 99/2017/37850832			
Кадастровый номер:		61:12:0000000:156 (единое землепользование)	

План (чертеж, схема) земельного участка			
Масштаб 1: данные отсутствуют	Условные обозначения:		

Государственный регистратор		ФГИС ЕГРН
полное наименование должности	подпись	инициалы, фамилия

М.П.

Выписка из Единого государственного реестра недвижимости об объекте недвижимости
Описание местоположения земельного участка

Земельный участок			
(вид объекта недвижимости)			
Лист № ___ Раздела 3	Всего листов раздела 3 : ___	Всего разделов: ___	Всего листов выписки: ___
23.11.2017 № 99/2017/37850832			
Кадастровый номер:		61:12:0000000:156 (единое землепользование)	

План (чертеж, схема) земельного участка			
Масштаб 1: данные отсутствуют	Условные обозначения:		

Государственный регистратор		ФГИС ЕГРН
полное наименование должности	подпись	инициалы, фамилия

М.П.

Выписка из Единого государственного реестра недвижимости об объекте недвижимости
Описание местоположения земельного участка

Земельный участок			
(вид объекта недвижимости)			
Лист № ___ Раздела 3	Всего листов раздела 3 : ___	Всего разделов: ___	Всего листов выписки: ___
23.11.2017 № 99/2017/37850832			
Кадастровый номер:		61:12:0000000:156 (единое землепользование)	

План (чертеж, схема) земельного участка			
Масштаб 1: данные отсутствуют	Условные обозначения:		

Государственный регистратор		ФГИС ЕГРН
полное наименование должности	подпись	инициалы, фамилия

М.П.

Выписка из Единого государственного реестра недвижимости об объекте недвижимости
Описание местоположения земельного участка

Земельный участок			
(вид объекта недвижимости)			
Лист № ___ Раздела 3	Всего листов раздела 3 : ___	Всего разделов: ___	Всего листов выписки: ___
23.11.2017 № 99/2017/37850832			
Кадастровый номер:		61:12:0000000:156 (единое землепользование)	

План (чертеж, схема) земельного участка			
Масштаб 1: данные отсутствуют	Условные обозначения:		

Государственный регистратор		ФГИС ЕГРН
полное наименование должности	подпись	инициалы, фамилия

М.П.

Выписка из Единого государственного реестра недвижимости об объекте недвижимости
Описание местоположения земельного участка

Земельный участок			
(вид объекта недвижимости)			
Лист № __ Раздела 3	Всего листов раздела 3 : __	Всего разделов: __	Всего листов выписки: __
23.11.2017 № 99/2017/37850832			
Кадастровый номер:		61:12:0000000:156 (единое землепользование)	

План (чертеж, схема) земельного участка			
Масштаб 1: данные отсутствуют	Условные обозначения:		

Государственный регистратор		ФГИС ЕГРН
полное наименование должности	подпись	инициалы, фамилия

М.П.

Выписка из Единого государственного реестра недвижимости об объекте недвижимости
Описание местоположения земельного участка

Земельный участок			
(вид объекта недвижимости)			
Лист № ___ Раздела 3	Всего листов раздела 3 : ___	Всего разделов: ___	Всего листов выписки: ___
23.11.2017 № 99/2017/37850832			
Кадастровый номер:		61:12:0000000:156 (единое землепользование)	

План (чертеж, схема) земельного участка			
Масштаб 1: данные отсутствуют	Условные обозначения:		

Государственный регистратор		ФГИС ЕГРН
полное наименование должности	подпись	инициалы, фамилия

М.П.

Выписка из Единого государственного реестра недвижимости об объекте недвижимости
Описание местоположения земельного участка

Земельный участок			
(вид объекта недвижимости)			
Лист № ___ Раздела 3	Всего листов раздела 3 : ___	Всего разделов: ___	Всего листов выписки: ___
23.11.2017 № 99/2017/37850832			
Кадастровый номер:		61:12:0000000:156 (единое землепользование)	

План (чертеж, схема) земельного участка			
Масштаб 1: данные отсутствуют	Условные обозначения:		

Государственный регистратор		ФГИС ЕГРН
полное наименование должности	подпись	инициалы, фамилия

М.П.

Выписка из Единого государственного реестра недвижимости об объекте недвижимости
Описание местоположения земельного участка

Земельный участок			
(вид объекта недвижимости)			
Лист № ___ Раздела 3	Всего листов раздела 3 : ___	Всего разделов: ___	Всего листов выписки: ___
23.11.2017 № 99/2017/37850832			
Кадастровый номер:		61:12:0000000:156 (единое землепользование)	

План (чертеж, схема) земельного участка			
Масштаб 1: данные отсутствуют	Условные обозначения:		

Государственный регистратор		ФГИС ЕГРН
полное наименование должности	подпись	инициалы, фамилия

М.П.

Выписка из Единого государственного реестра недвижимости об объекте недвижимости
Описание местоположения земельного участка

Земельный участок			
(вид объекта недвижимости)			
Лист № ___ Раздела 3	Всего листов раздела 3 : ___	Всего разделов: ___	Всего листов выписки: ___
23.11.2017 № 99/2017/37850832			
Кадастровый номер:		61:12:0000000:156 (единое землепользование)	

План (чертеж, схема) земельного участка			
Масштаб 1: данные отсутствуют	Условные обозначения:		

Государственный регистратор		ФГИС ЕГРН
полное наименование должности	подпись	инициалы, фамилия

М.П.

Выписка из Единого государственного реестра недвижимости об объекте недвижимости
Описание местоположения земельного участка

Земельный участок			
(вид объекта недвижимости)			
Лист № ___ Раздела 3	Всего листов раздела 3 : ___	Всего разделов: ___	Всего листов выписки: ___
23.11.2017 № 99/2017/37850832			
Кадастровый номер:		61:12:0000000:156 (единое землепользование)	

План (чертеж, схема) земельного участка			
Масштаб 1: данные отсутствуют	Условные обозначения:		

Государственный регистратор		ФГИС ЕГРН
полное наименование должности	подпись	инициалы, фамилия

М.П.

Выписка из Единого государственного реестра недвижимости об объекте недвижимости
Описание местоположения земельного участка

Земельный участок			
(вид объекта недвижимости)			
Лист № ___ Раздела 3	Всего листов раздела 3 : ___	Всего разделов: ___	Всего листов выписки: ___
23.11.2017 № 99/2017/37850832			
Кадастровый номер:		61:12:0000000:156 (единое землепользование)	

План (чертеж, схема) земельного участка			
Масштаб 1: данные отсутствуют	Условные обозначения:		

Государственный регистратор		ФГИС ЕГРН
полное наименование должности	подпись	инициалы, фамилия

М.П.

Выписка из Единого государственного реестра недвижимости об объекте недвижимости
Описание местоположения земельного участка

Земельный участок			
(вид объекта недвижимости)			
Лист № __ Раздела 3	Всего листов раздела 3 : __	Всего разделов: __	Всего листов выписки: __
23.11.2017 № 99/2017/37850832			
Кадастровый номер:		61:12:0000000:156 (единое землепользование)	

План (чертеж, схема) земельного участка			
Масштаб 1: данные отсутствуют	Условные обозначения:		

Государственный регистратор		ФГИС ЕГРН
полное наименование должности	подпись	инициалы, фамилия

М.П.

Выписка из Единого государственного реестра недвижимости об объекте недвижимости
Описание местоположения земельного участка

Земельный участок			
(вид объекта недвижимости)			
Лист № __ Раздела 3	Всего листов раздела 3 : __	Всего разделов: __	Всего листов выписки: __
23.11.2017 № 99/2017/37850832			
Кадастровый номер:		61:12:0000000:156 (единое землепользование)	

План (чертеж, схема) земельного участка			
Масштаб 1: данные отсутствуют	Условные обозначения:		

Государственный регистратор		ФГИС ЕГРН
полное наименование должности	подпись	инициалы, фамилия

М.П.

Выписка из Единого государственного реестра недвижимости об объекте недвижимости
Описание местоположения земельного участка

Земельный участок			
(вид объекта недвижимости)			
Лист № ___ Раздела 3	Всего листов раздела 3 : ___	Всего разделов: ___	Всего листов выписки: ___
23.11.2017 № 99/2017/37850832			
Кадастровый номер:		61:12:0000000:156 (единое землепользование)	

План (чертеж, схема) земельного участка			
Масштаб 1: данные отсутствуют	Условные обозначения:		

Государственный регистратор		ФГИС ЕГРН
полное наименование должности	подпись	инициалы, фамилия

М.П.

Выписка из Единого государственного реестра недвижимости об объекте недвижимости
Описание местоположения земельного участка

Земельный участок			
(вид объекта недвижимости)			
Лист № ___ Раздела 3	Всего листов раздела 3 : ___	Всего разделов: ___	Всего листов выписки: ___
23.11.2017 № 99/2017/37850832			
Кадастровый номер:		61:12:0000000:156 (единое землепользование)	

План (чертеж, схема) земельного участка			
Масштаб 1: данные отсутствуют	Условные обозначения:		

Государственный регистратор		ФГИС ЕГРН
полное наименование должности	подпись	инициалы, фамилия

М.П.

Выписка из Единого государственного реестра недвижимости об объекте недвижимости
Описание местоположения земельного участка

Земельный участок			
(вид объекта недвижимости)			
Лист № ___ Раздела 3	Всего листов раздела 3 : ___	Всего разделов: ___	Всего листов выписки: ___
23.11.2017 № 99/2017/37850832			
Кадастровый номер:		61:12:0000000:156 (единое землепользование)	

План (чертеж, схема) земельного участка			
Масштаб 1: данные отсутствуют	Условные обозначения:		

Государственный регистратор		ФГИС ЕГРН
полное наименование должности	подпись	инициалы, фамилия

М.П.

Выписка из Единого государственного реестра недвижимости об объекте недвижимости
Описание местоположения земельного участка

Земельный участок			
(вид объекта недвижимости)			
Лист № ___ Раздела 3	Всего листов раздела 3 : ___	Всего разделов: ___	Всего листов выписки: ___
23.11.2017 № 99/2017/37850832			
Кадастровый номер:		61:12:0000000:156 (единое землепользование)	

План (чертеж, схема) земельного участка			
Масштаб 1: данные отсутствуют	Условные обозначения:		

Государственный регистратор		ФГИС ЕГРН
полное наименование должности	подпись	инициалы, фамилия

М.П.

Выписка из Единого государственного реестра недвижимости об объекте недвижимости
Описание местоположения земельного участка

Земельный участок			
(вид объекта недвижимости)			
Лист № __ Раздела 3	Всего листов раздела 3 : __	Всего разделов: __	Всего листов выписки: __
23.11.2017 № 99/2017/37850832			
Кадастровый номер:		61:12:0000000:156 (единое землепользование)	

План (чертеж, схема) земельного участка			
Масштаб 1: данные отсутствуют	Условные обозначения:		

Государственный регистратор		ФГИС ЕГРН
полное наименование должности	подпись	инициалы, фамилия

М.П.

Выписка из Единого государственного реестра недвижимости об объекте недвижимости
Описание местоположения земельного участка

Земельный участок			
(вид объекта недвижимости)			
Лист № ___ Раздела 3	Всего листов раздела 3 : ___	Всего разделов: ___	Всего листов выписки: ___
23.11.2017 № 99/2017/37850832			
Кадастровый номер:		61:12:0000000:156 (единое землепользование)	

План (чертеж, схема) земельного участка			
Масштаб 1: данные отсутствуют	Условные обозначения:		

Государственный регистратор		ФГИС ЕГРН
полное наименование должности	подпись	инициалы, фамилия

М.П.

Выписка из Единого государственного реестра недвижимости об объекте недвижимости
Описание местоположения земельного участка

Земельный участок			
<small>(вид объекта недвижимости)</small>			
Лист № ___ Раздела 3	Всего листов раздела 3 : ___	Всего разделов: ___	Всего листов выписки: ___
23.11.2017 № 99/2017/37850832			
Кадастровый номер:		61:12:0000000:156 (единое землепользование)	

План (чертеж, схема) земельного участка			
Масштаб 1: данные отсутствуют	Условные обозначения:		

Государственный регистратор		ФГИС ЕГРН
полное наименование должности	подпись	инициалы, фамилия

М.П.

Выписка из Единого государственного реестра недвижимости об объекте недвижимости
Описание местоположения земельного участка

Земельный участок			
(вид объекта недвижимости)			
Лист № ___ Раздела 3	Всего листов раздела 3 : ___	Всего разделов: ___	Всего листов выписки: ___
23.11.2017 № 99/2017/37850832			
Кадастровый номер:		61:12:0000000:156 (единое землепользование)	

План (чертеж, схема) земельного участка			
Масштаб 1: данные отсутствуют	Условные обозначения:		

Государственный регистратор		ФГИС ЕГРН
полное наименование должности	подпись	инициалы, фамилия

М.П.

Выписка из Единого государственного реестра недвижимости об объекте недвижимости
Описание местоположения земельного участка

Земельный участок			
(вид объекта недвижимости)			
Лист № ___ Раздела 3	Всего листов раздела 3 : ___	Всего разделов: ___	Всего листов выписки: ___
23.11.2017 № 99/2017/37850832			
Кадастровый номер:		61:12:0000000:156 (единое землепользование)	

План (чертеж, схема) земельного участка			
Масштаб 1: данные отсутствуют	Условные обозначения:		

Государственный регистратор		ФГИС ЕГРН
полное наименование должности	подпись	инициалы, фамилия

М.П.

Выписка из Единого государственного реестра недвижимости об объекте недвижимости
Описание местоположения земельного участка

Земельный участок			
(вид объекта недвижимости)			
Лист № ___ Раздела 3	Всего листов раздела 3 : ___	Всего разделов: ___	Всего листов выписки: ___
23.11.2017 № 99/2017/37850832			
Кадастровый номер:		61:12:0000000:156 (единое землепользование)	

План (чертеж, схема) земельного участка			
Масштаб 1: данные отсутствуют	Условные обозначения:		

Государственный регистратор		ФГИС ЕГРН
полное наименование должности	подпись	инициалы, фамилия

М.П.

Выписка из Единого государственного реестра недвижимости об объекте недвижимости
Описание местоположения земельного участка

Земельный участок			
(вид объекта недвижимости)			
Лист № ___ Раздела 3	Всего листов раздела 3 : ___	Всего разделов: ___	Всего листов выписки: ___
23.11.2017 № 99/2017/37850832			
Кадастровый номер:		61:12:0000000:156 (единое землепользование)	

План (чертеж, схема) земельного участка			
Масштаб 1: данные отсутствуют	Условные обозначения:		

Государственный регистратор		ФГИС ЕГРН
полное наименование должности	подпись	инициалы, фамилия

М.П.

Выписка из Единого государственного реестра недвижимости об объекте недвижимости
Описание местоположения земельного участка

Земельный участок			
(вид объекта недвижимости)			
Лист № ___ Раздела 3	Всего листов раздела 3 : ___	Всего разделов: ___	Всего листов выписки: ___
23.11.2017 № 99/2017/37850832			
Кадастровый номер:		61:12:0000000:156 (единое землепользование)	

План (чертеж, схема) земельного участка			
Масштаб 1: данные отсутствуют	Условные обозначения:		

Государственный регистратор		ФГИС ЕГРН
полное наименование должности	подпись	инициалы, фамилия

М.П.

Выписка из Единого государственного реестра недвижимости об объекте недвижимости
Описание местоположения земельного участка

Земельный участок			
(вид объекта недвижимости)			
Лист № ___ Раздела 3	Всего листов раздела 3 : ___	Всего разделов: ___	Всего листов выписки: ___
23.11.2017 № 99/2017/37850832			
Кадастровый номер:		61:12:0000000:156 (единое землепользование)	

План (чертеж, схема) земельного участка			
Масштаб 1: данные отсутствуют	Условные обозначения:		

Государственный регистратор		ФГИС ЕГРН
полное наименование должности	подпись	инициалы, фамилия

М.П.

Выписка из Единого государственного реестра недвижимости об объекте недвижимости
Описание местоположения земельного участка

Земельный участок			
(вид объекта недвижимости)			
Лист № ___ Раздела 3	Всего листов раздела 3 : ___	Всего разделов: ___	Всего листов выписки: ___
23.11.2017 № 99/2017/37850832			
Кадастровый номер:		61:12:0000000:156 (единое землепользование)	

План (чертеж, схема) земельного участка			
Масштаб 1: данные отсутствуют	Условные обозначения:		

Государственный регистратор		ФГИС ЕГРН
полное наименование должности	подпись	инициалы, фамилия

М.П.

Выписка из Единого государственного реестра недвижимости об объекте недвижимости
Описание местоположения земельного участка

Земельный участок			
(вид объекта недвижимости)			
Лист № ___ Раздела 3	Всего листов раздела 3 : ___	Всего разделов: ___	Всего листов выписки: ___
23.11.2017 № 99/2017/37850832			
Кадастровый номер:		61:12:0000000:156 (единое землепользование)	

План (чертеж, схема) земельного участка			
Масштаб 1: данные отсутствуют	Условные обозначения:		

Государственный регистратор		ФГИС ЕГРН
полное наименование должности	подпись	инициалы, фамилия

М.П.

Выписка из Единого государственного реестра недвижимости об объекте недвижимости
Описание местоположения земельного участка

Земельный участок			
(вид объекта недвижимости)			
Лист № ___ Раздела 3	Всего листов раздела 3 : ___	Всего разделов: ___	Всего листов выписки: ___
23.11.2017 № 99/2017/37850832			
Кадастровый номер:		61:12:0000000:156 (единое землепользование)	

План (чертеж, схема) земельного участка			
Масштаб 1: данные отсутствуют	Условные обозначения:		

Государственный регистратор		ФГИС ЕГРН
полное наименование должности	подпись	инициалы, фамилия

М.П.

Выписка из Единого государственного реестра недвижимости об объекте недвижимости
Описание местоположения земельного участка

Земельный участок			
(вид объекта недвижимости)			
Лист № ___ Раздела 3	Всего листов раздела 3 : ___	Всего разделов: ___	Всего листов выписки: ___
23.11.2017 № 99/2017/37850832			
Кадастровый номер:		61:12:0000000:156 (единое землепользование)	

План (чертеж, схема) земельного участка			
Масштаб 1: данные отсутствуют	Условные обозначения:		

Государственный регистратор		ФГИС ЕГРН
полное наименование должности	подпись	инициалы, фамилия

М.П.

Выписка из Единого государственного реестра недвижимости об объекте недвижимости
Описание местоположения земельного участка

Земельный участок			
(вид объекта недвижимости)			
Лист № ___ Раздела 3	Всего листов раздела 3 : ___	Всего разделов: ___	Всего листов выписки: ___
23.11.2017 № 99/2017/37850832			
Кадастровый номер:		61:12:0000000:156 (единое землепользование)	

План (чертеж, схема) земельного участка			
Масштаб 1: данные отсутствуют	Условные обозначения:		

Государственный регистратор		ФГИС ЕГРН
полное наименование должности	подпись	инициалы, фамилия

М.П.

Выписка из Единого государственного реестра недвижимости об объекте недвижимости
Описание местоположения земельного участка

Земельный участок			
(вид объекта недвижимости)			
Лист № ___ Раздела 3	Всего листов раздела 3 : ___	Всего разделов: ___	Всего листов выписки: ___
23.11.2017 № 99/2017/37850832			
Кадастровый номер:		61:12:0000000:156 (единое землепользование)	

План (чертеж, схема) земельного участка			
Масштаб 1: данные отсутствуют	Условные обозначения:		

Государственный регистратор		ФГИС ЕГРН
полное наименование должности	подпись	инициалы, фамилия

М.П.

Выписка из Единого государственного реестра недвижимости об объекте недвижимости
Описание местоположения земельного участка

Земельный участок			
(вид объекта недвижимости)			
Лист № ___ Раздела 3	Всего листов раздела 3 : ___	Всего разделов: ___	Всего листов выписки: ___
23.11.2017 № 99/2017/37850832			
Кадастровый номер:		61:12:0000000:156 (единое землепользование)	

План (чертеж, схема) земельного участка			
Масштаб 1: данные отсутствуют	Условные обозначения:		

Государственный регистратор		ФГИС ЕГРН
полное наименование должности	подпись	инициалы, фамилия

М.П.

Выписка из Единого государственного реестра недвижимости об объекте недвижимости
Описание местоположения земельного участка

Земельный участок			
(вид объекта недвижимости)			
Лист № ___ Раздела 3	Всего листов раздела 3 : ___	Всего разделов: ___	Всего листов выписки: ___
23.11.2017 № 99/2017/37850832			
Кадастровый номер:		61:12:0000000:156 (единое землепользование)	

План (чертеж, схема) земельного участка			
Масштаб 1: данные отсутствуют	Условные обозначения:		

Государственный регистратор		ФГИС ЕГРН
полное наименование должности	подпись	инициалы, фамилия

М.П.

Выписка из Единого государственного реестра недвижимости об объекте недвижимости
Описание местоположения земельного участка

Земельный участок			
(вид объекта недвижимости)			
Лист № __ Раздела 3	Всего листов раздела 3 : __	Всего разделов: __	Всего листов выписки: __
23.11.2017 № 99/2017/37850832			
Кадастровый номер:		61:12:0000000:156 (единое землепользование)	

План (чертеж, схема) земельного участка			
Масштаб 1: данные отсутствуют	Условные обозначения:		

Государственный регистратор		ФГИС ЕГРН
полное наименование должности	подпись	инициалы, фамилия

М.П.

Выписка из Единого государственного реестра недвижимости об объекте недвижимости
Описание местоположения земельного участка

Земельный участок			
(вид объекта недвижимости)			
Лист № ___ Раздела 3	Всего листов раздела 3 : ___	Всего разделов: ___	Всего листов выписки: ___
23.11.2017 № 99/2017/37850832			
Кадастровый номер:		61:12:0000000:156 (единое землепользование)	

План (чертеж, схема) земельного участка			
Масштаб 1: данные отсутствуют	Условные обозначения:		

Государственный регистратор		ФГИС ЕГРН
полное наименование должности	подпись	инициалы, фамилия

М.П.

Выписка из Единого государственного реестра недвижимости об объекте недвижимости
Описание местоположения земельного участка

Земельный участок			
(вид объекта недвижимости)			
Лист № ___ Раздела 3	Всего листов раздела 3 : ___	Всего разделов: ___	Всего листов выписки: ___
23.11.2017 № 99/2017/37850832			
Кадастровый номер:		61:12:0000000:156 (единое землепользование)	

План (чертеж, схема) земельного участка			
Масштаб 1: данные отсутствуют	Условные обозначения:		

Государственный регистратор		ФГИС ЕГРН
полное наименование должности	подпись	инициалы, фамилия

М.П.

Выписка из Единого государственного реестра недвижимости об объекте недвижимости
Описание местоположения земельного участка

Земельный участок			
(вид объекта недвижимости)			
Лист № ___ Раздела 3	Всего листов раздела 3 : ___	Всего разделов: ___	Всего листов выписки: ___
23.11.2017 № 99/2017/37850832			
Кадастровый номер:		61:12:0000000:156 (единое землепользование)	

План (чертеж, схема) земельного участка			
Масштаб 1: данные отсутствуют	Условные обозначения:		

Государственный регистратор		ФГИС ЕГРН
полное наименование должности	подпись	инициалы, фамилия

М.П.

Выписка из Единого государственного реестра недвижимости об объекте недвижимости
Описание местоположения земельного участка

Земельный участок			
(вид объекта недвижимости)			
Лист № ___ Раздела 3	Всего листов раздела 3 : ___	Всего разделов: ___	Всего листов выписки: ___
23.11.2017 № 99/2017/37850832			
Кадастровый номер:		61:12:0000000:156 (единое землепользование)	

План (чертеж, схема) земельного участка			
Масштаб 1: данные отсутствуют	Условные обозначения:		

Государственный регистратор		ФГИС ЕГРН
полное наименование должности	подпись	инициалы, фамилия

М.П.

Выписка из Единого государственного реестра недвижимости об объекте недвижимости
Описание местоположения земельного участка

Земельный участок			
(вид объекта недвижимости)			
Лист № ___ Раздела 3	Всего листов раздела 3 : ___	Всего разделов: ___	Всего листов выписки: ___
23.11.2017 № 99/2017/37850832			
Кадастровый номер:		61:12:0000000:156 (единое землепользование)	

План (чертеж, схема) земельного участка			
Масштаб 1: данные отсутствуют	Условные обозначения:		

Государственный регистратор		ФГИС ЕГРН
полное наименование должности	подпись	инициалы, фамилия

М.П.

Выписка из Единого государственного реестра недвижимости об объекте недвижимости
Описание местоположения земельного участка

Земельный участок			
(вид объекта недвижимости)			
Лист № ___ Раздела 3	Всего листов раздела 3 : ___	Всего разделов: ___	Всего листов выписки: ___
23.11.2017 № 99/2017/37850832			
Кадастровый номер:		61:12:0000000:156 (единое землепользование)	

План (чертеж, схема) земельного участка			
Масштаб 1: данные отсутствуют	Условные обозначения:		

Государственный регистратор		ФГИС ЕГРН
полное наименование должности	подпись	инициалы, фамилия

М.П.

Выписка из Единого государственного реестра недвижимости об объекте недвижимости
Описание местоположения земельного участка

Земельный участок			
(вид объекта недвижимости)			
Лист № __ Раздела 3	Всего листов раздела 3 : __	Всего разделов: __	Всего листов выписки: __
23.11.2017 № 99/2017/37850832			
Кадастровый номер:		61:12:0000000:156 (единое землепользование)	

План (чертеж, схема) земельного участка			
Масштаб 1: данные отсутствуют	Условные обозначения:		

Государственный регистратор		ФГИС ЕГРН
полное наименование должности	подпись	инициалы, фамилия

М.П.

Выписка из Единого государственного реестра недвижимости об объекте недвижимости
Описание местоположения земельного участка

Земельный участок			
(вид объекта недвижимости)			
Лист № ___ Раздела 3	Всего листов раздела 3 : ___	Всего разделов: ___	Всего листов выписки: ___
23.11.2017 № 99/2017/37850832			
Кадастровый номер:		61:12:0000000:156 (единое землепользование)	

План (чертеж, схема) земельного участка			
Масштаб 1: данные отсутствуют	Условные обозначения:		

Государственный регистратор		ФГИС ЕГРН
полное наименование должности	подпись	инициалы, фамилия

М.П.

Выписка из Единого государственного реестра недвижимости об объекте недвижимости
Описание местоположения земельного участка

Земельный участок			
(вид объекта недвижимости)			
Лист № ___ Раздела 3	Всего листов раздела 3 : ___	Всего разделов: ___	Всего листов выписки: ___
23.11.2017 № 99/2017/37850832			
Кадастровый номер:		61:12:0000000:156 (единое землепользование)	

План (чертеж, схема) земельного участка			
Масштаб 1: данные отсутствуют	Условные обозначения:		

Государственный регистратор		ФГИС ЕГРН
полное наименование должности	подпись	инициалы, фамилия

М.П.

Выписка из Единого государственного реестра недвижимости об объекте недвижимости
Описание местоположения земельного участка

Земельный участок			
(вид объекта недвижимости)			
Лист № ___ Раздела 3	Всего листов раздела 3 : ___	Всего разделов: ___	Всего листов выписки: ___
23.11.2017 № 99/2017/37850832			
Кадастровый номер:		61:12:0000000:156 (единое землепользование)	

План (чертеж, схема) земельного участка			
Масштаб 1: данные отсутствуют	Условные обозначения:		

Государственный регистратор		ФГИС ЕГРН
полное наименование должности	подпись	инициалы, фамилия

М.П.

Выписка из Единого государственного реестра недвижимости об объекте недвижимости
Описание местоположения земельного участка

Земельный участок			
(вид объекта недвижимости)			
Лист № __ Раздела 3	Всего листов раздела 3 : __	Всего разделов: __	Всего листов выписки: __
23.11.2017 № 99/2017/37850832			
Кадастровый номер:		61:12:0000000:156 (единое землепользование)	

План (чертеж, схема) земельного участка			
Масштаб 1: данные отсутствуют	Условные обозначения:		

Государственный регистратор		ФГИС ЕГРН
полное наименование должности	подпись	инициалы, фамилия

М.П.

Выписка из Единого государственного реестра недвижимости об объекте недвижимости
Описание местоположения земельного участка

Земельный участок			
(вид объекта недвижимости)			
Лист № ___ Раздела 3	Всего листов раздела 3 : ___	Всего разделов: ___	Всего листов выписки: ___
23.11.2017 № 99/2017/37850832			
Кадастровый номер:		61:12:0000000:156 (единое землепользование)	

План (чертеж, схема) земельного участка			
Масштаб 1: данные отсутствуют	Условные обозначения:		

Государственный регистратор		ФГИС ЕГРН
полное наименование должности	подпись	инициалы, фамилия

М.П.

Выписка из Единого государственного реестра недвижимости об объекте недвижимости
Описание местоположения земельного участка

Земельный участок			
(вид объекта недвижимости)			
Лист № ___ Раздела 3	Всего листов раздела 3 : ___	Всего разделов: ___	Всего листов выписки: ___
23.11.2017 № 99/2017/37850832			
Кадастровый номер:		61:12:0000000:156 (единое землепользование)	

План (чертеж, схема) земельного участка			
Масштаб 1: данные отсутствуют	Условные обозначения:		

Государственный регистратор		ФГИС ЕГРН
полное наименование должности	подпись	инициалы, фамилия

М.П.

Выписка из Единого государственного реестра недвижимости об объекте недвижимости
Описание местоположения земельного участка

Земельный участок			
(вид объекта недвижимости)			
Лист № __ Раздела 3	Всего листов раздела 3 : __	Всего разделов: __	Всего листов выписки: __
23.11.2017 № 99/2017/37850832			
Кадастровый номер:		61:12:0000000:156 (единое землепользование)	

План (чертеж, схема) земельного участка			
Масштаб 1: данные отсутствуют	Условные обозначения:		

Государственный регистратор		ФГИС ЕГРН
полное наименование должности	подпись	инициалы, фамилия

М.П.

Выписка из Единого государственного реестра недвижимости об объекте недвижимости
Описание местоположения земельного участка

Земельный участок			
(вид объекта недвижимости)			
Лист № ___ Раздела 3	Всего листов раздела 3 : ___	Всего разделов: ___	Всего листов выписки: ___
23.11.2017 № 99/2017/37850832			
Кадастровый номер:		61:12:0000000:156 (единое землепользование)	

План (чертеж, схема) земельного участка			
Масштаб 1: данные отсутствуют	Условные обозначения:		

Государственный регистратор		ФГИС ЕГРН
полное наименование должности	подпись	инициалы, фамилия

М.П.

Выписка из Единого государственного реестра недвижимости об объекте недвижимости
Описание местоположения земельного участка

Земельный участок			
(вид объекта недвижимости)			
Лист № __ Раздела 3	Всего листов раздела 3 : __	Всего разделов: __	Всего листов выписки: __
23.11.2017 № 99/2017/37850832			
Кадастровый номер:		61:12:0000000:156 (единое землепользование)	

План (чертеж, схема) земельного участка			
Масштаб 1: данные отсутствуют	Условные обозначения:		

Государственный регистратор		ФГИС ЕГРН
полное наименование должности	подпись	инициалы, фамилия

М.П.

Выписка из Единого государственного реестра недвижимости об объекте недвижимости
Описание местоположения земельного участка

Земельный участок			
(вид объекта недвижимости)			
Лист № __ Раздела 3	Всего листов раздела 3 : __	Всего разделов: __	Всего листов выписки: __
23.11.2017 № 99/2017/37850832			
Кадастровый номер:		61:12:0000000:156 (единое землепользование)	

План (чертеж, схема) земельного участка			
Масштаб 1: данные отсутствуют	Условные обозначения:		

Государственный регистратор		ФГИС ЕГРН
полное наименование должности	подпись	инициалы, фамилия

М.П.

Выписка из Единого государственного реестра недвижимости об объекте недвижимости
Описание местоположения земельного участка

Земельный участок			
(вид объекта недвижимости)			
Лист № ___ Раздела 3	Всего листов раздела 3 : ___	Всего разделов: ___	Всего листов выписки: ___
23.11.2017 № 99/2017/37850832			
Кадастровый номер:		61:12:0000000:156 (единое землепользование)	

План (чертеж, схема) земельного участка			
Масштаб 1: данные отсутствуют	Условные обозначения:		

Государственный регистратор		ФГИС ЕГРН
полное наименование должности	подпись	инициалы, фамилия

М.П.

Выписка из Единого государственного реестра недвижимости об объекте недвижимости
Описание местоположения земельного участка

Земельный участок			
(вид объекта недвижимости)			
Лист № ___ Раздела 3	Всего листов раздела 3 : ___	Всего разделов: ___	Всего листов выписки: ___
23.11.2017 № 99/2017/37850832			
Кадастровый номер:		61:12:0000000:156 (единое землепользование)	

План (чертеж, схема) земельного участка			
Масштаб 1: данные отсутствуют	Условные обозначения:		

Государственный регистратор		ФГИС ЕГРН
полное наименование должности	подпись	инициалы, фамилия

М.П.

Выписка из Единого государственного реестра недвижимости об объекте недвижимости
Описание местоположения земельного участка

Земельный участок			
(вид объекта недвижимости)			
Лист № ___ Раздела 3	Всего листов раздела 3 : ___	Всего разделов: ___	Всего листов выписки: ___
23.11.2017 № 99/2017/37850832			
Кадастровый номер:		61:12:0000000:156 (единое землепользование)	

План (чертеж, схема) земельного участка			
Масштаб 1: данные отсутствуют	Условные обозначения:		

Государственный регистратор		ФГИС ЕГРН
полное наименование должности	подпись	инициалы, фамилия

М.П.

Выписка из Единого государственного реестра недвижимости об объекте недвижимости
Описание местоположения земельного участка

Земельный участок			
(вид объекта недвижимости)			
Лист № ___ Раздела 3	Всего листов раздела 3 : ___	Всего разделов: ___	Всего листов выписки: ___
23.11.2017 № 99/2017/37850832			
Кадастровый номер:		61:12:0000000:156 (единое землепользование)	

План (чертеж, схема) земельного участка			
Масштаб 1: данные отсутствуют	Условные обозначения:		

Государственный регистратор		ФГИС ЕГРН
полное наименование должности	подпись	инициалы, фамилия

М.П.

Выписка из Единого государственного реестра недвижимости об объекте недвижимости
Описание местоположения земельного участка

Земельный участок			
(вид объекта недвижимости)			
Лист № __ Раздела 3	Всего листов раздела 3 : __	Всего разделов: __	Всего листов выписки: __
23.11.2017 № 99/2017/37850832			
Кадастровый номер:		61:12:0000000:156 (единое землепользование)	

План (чертеж, схема) земельного участка			
Масштаб 1: данные отсутствуют	Условные обозначения:		

Государственный регистратор		ФГИС ЕГРН
полное наименование должности	подпись	инициалы, фамилия

М.П.

Выписка из Единого государственного реестра недвижимости об объекте недвижимости
Описание местоположения земельного участка

Земельный участок			
(вид объекта недвижимости)			
Лист № __ Раздела 3	Всего листов раздела 3 : __	Всего разделов: __	Всего листов выписки: __
23.11.2017 № 99/2017/37850832			
Кадастровый номер:		61:12:0000000:156 (единое землепользование)	

План (чертеж, схема) земельного участка			
Масштаб 1: данные отсутствуют	Условные обозначения:		

Государственный регистратор		ФГИС ЕГРН
полное наименование должности	подпись	инициалы, фамилия

М.П.

Выписка из Единого государственного реестра недвижимости об объекте недвижимости
Описание местоположения земельного участка

Земельный участок			
(вид объекта недвижимости)			
Лист № ___ Раздела 3	Всего листов раздела 3 : ___	Всего разделов: ___	Всего листов выписки: ___
23.11.2017 № 99/2017/37850832			
Кадастровый номер:		61:12:0000000:156 (единое землепользование)	

План (чертеж, схема) земельного участка			
Масштаб 1: данные отсутствуют	Условные обозначения:		

Государственный регистратор		ФГИС ЕГРН
полное наименование должности	подпись	инициалы, фамилия

М.П.

Выписка из Единого государственного реестра недвижимости об объекте недвижимости
Описание местоположения земельного участка

Земельный участок			
(вид объекта недвижимости)			
Лист № __ Раздела 3	Всего листов раздела 3 : __	Всего разделов: __	Всего листов выписки: __
23.11.2017 № 99/2017/37850832			
Кадастровый номер:		61:12:0000000:156 (единое землепользование)	

План (чертеж, схема) земельного участка			
Масштаб 1: данные отсутствуют	Условные обозначения:		

Государственный регистратор		ФГИС ЕГРН
полное наименование должности	подпись	инициалы, фамилия

М.П.

Выписка из Единого государственного реестра недвижимости об объекте недвижимости
Описание местоположения земельного участка

Земельный участок			
(вид объекта недвижимости)			
Лист № ___ Раздела 3	Всего листов раздела 3 : ___	Всего разделов: ___	Всего листов выписки: ___
23.11.2017 № 99/2017/37850832			
Кадастровый номер:		61:12:0000000:156 (единое землепользование)	

План (чертеж, схема) земельного участка			
Масштаб 1: данные отсутствуют	Условные обозначения:		

Государственный регистратор		ФГИС ЕГРН
полное наименование должности	подпись	инициалы, фамилия

М.П.

Выписка из Единого государственного реестра недвижимости об объекте недвижимости
Описание местоположения земельного участка

Земельный участок			
(вид объекта недвижимости)			
Лист № ___ Раздела 3	Всего листов раздела 3 : ___	Всего разделов: ___	Всего листов выписки: ___
23.11.2017 № 99/2017/37850832			
Кадастровый номер:		61:12:0000000:156 (единое землепользование)	

План (чертеж, схема) земельного участка			
Масштаб 1: данные отсутствуют	Условные обозначения:		

Государственный регистратор		ФГИС ЕГРН
полное наименование должности	подпись	инициалы, фамилия

М.П.

Выписка из Единого государственного реестра недвижимости об объекте недвижимости
Описание местоположения земельного участка

Земельный участок			
(вид объекта недвижимости)			
Лист № ___ Раздела 3	Всего листов раздела 3 : ___	Всего разделов: ___	Всего листов выписки: ___
23.11.2017 № 99/2017/37850832			
Кадастровый номер:		61:12:0000000:156 (единое землепользование)	

План (чертеж, схема) земельного участка			
Масштаб 1: данные отсутствуют	Условные обозначения:		

Государственный регистратор		ФГИС ЕГРН
полное наименование должности	подпись	инициалы, фамилия

М.П.

Выписка из Единого государственного реестра недвижимости об объекте недвижимости
Описание местоположения земельного участка

Земельный участок			
(вид объекта недвижимости)			
Лист № ___ Раздела 3	Всего листов раздела 3 : ___	Всего разделов: ___	Всего листов выписки: ___
23.11.2017 № 99/2017/37850832			
Кадастровый номер:		61:12:0000000:156 (единое землепользование)	

План (чертеж, схема) земельного участка			
Масштаб 1: данные отсутствуют	Условные обозначения:		

Государственный регистратор		ФГИС ЕГРН
полное наименование должности	подпись	инициалы, фамилия

М.П.

Выписка из Единого государственного реестра недвижимости об объекте недвижимости
Описание местоположения земельного участка

Земельный участок			
(вид объекта недвижимости)			
Лист № __ Раздела 3	Всего листов раздела 3 : __	Всего разделов: __	Всего листов выписки: __
23.11.2017 № 99/2017/37850832			
Кадастровый номер:		61:12:0000000:156 (единое землепользование)	

План (чертеж, схема) земельного участка			
Масштаб 1: данные отсутствуют	Условные обозначения:		

Государственный регистратор		ФГИС ЕГРН
полное наименование должности	подпись	инициалы, фамилия

М.П.

Выписка из Единого государственного реестра недвижимости об объекте недвижимости
Описание местоположения земельного участка

Земельный участок			
(вид объекта недвижимости)			
Лист № ___ Раздела 3	Всего листов раздела 3 : ___	Всего разделов: ___	Всего листов выписки: ___
23.11.2017 № 99/2017/37850832			
Кадастровый номер:		61:12:0000000:156 (единое землепользование)	

План (чертеж, схема) земельного участка			
Масштаб 1: данные отсутствуют	Условные обозначения:		

Государственный регистратор		ФГИС ЕГРН
полное наименование должности	подпись	инициалы, фамилия

М.П.

Выписка из Единого государственного реестра недвижимости об объекте недвижимости
Описание местоположения земельного участка

Земельный участок			
(вид объекта недвижимости)			
Лист № ___ Раздела 3	Всего листов раздела 3 : ___	Всего разделов: ___	Всего листов выписки: ___
23.11.2017 № 99/2017/37850832			
Кадастровый номер:		61:12:0000000:156 (единое землепользование)	

План (чертеж, схема) земельного участка			
Масштаб 1: данные отсутствуют	Условные обозначения:		

Государственный регистратор		ФГИС ЕГРН
полное наименование должности	подпись	инициалы, фамилия

М.П.

Выписка из Единого государственного реестра недвижимости об объекте недвижимости
Описание местоположения земельного участка

Земельный участок			
(вид объекта недвижимости)			
Лист № ___ Раздела 3	Всего листов раздела 3 : ___	Всего разделов: ___	Всего листов выписки: ___
23.11.2017 № 99/2017/37850832			
Кадастровый номер:		61:12:0000000:156 (единое землепользование)	

План (чертеж, схема) земельного участка			
Масштаб 1: данные отсутствуют	Условные обозначения:		

Государственный регистратор		ФГИС ЕГРН
полное наименование должности	подпись	инициалы, фамилия

М.П.

Выписка из Единого государственного реестра недвижимости об объекте недвижимости
Описание местоположения земельного участка

Земельный участок			
(вид объекта недвижимости)			
Лист № ___ Раздела 3	Всего листов раздела 3 : ___	Всего разделов: ___	Всего листов выписки: ___
23.11.2017 № 99/2017/37850832			
Кадастровый номер:		61:12:0000000:156 (единое землепользование)	

План (чертеж, схема) земельного участка			
Масштаб 1: данные отсутствуют	Условные обозначения:		

Государственный регистратор		ФГИС ЕГРН
полное наименование должности	подпись	инициалы, фамилия

М.П.

Выписка из Единого государственного реестра недвижимости об объекте недвижимости
Описание местоположения земельного участка

Земельный участок			
(вид объекта недвижимости)			
Лист № __ Раздела 3	Всего листов раздела 3 : __	Всего разделов: __	Всего листов выписки: __
23.11.2017 № 99/2017/37850832			
Кадастровый номер:		61:12:0000000:156 (единое землепользование)	

План (чертеж, схема) земельного участка			
Масштаб 1: данные отсутствуют	Условные обозначения:		

Государственный регистратор		ФГИС ЕГРН
полное наименование должности	подпись	инициалы, фамилия

М.П.

Выписка из Единого государственного реестра недвижимости об объекте недвижимости
Описание местоположения земельного участка

Земельный участок			
(вид объекта недвижимости)			
Лист № ___ Раздела 3	Всего листов раздела 3 : ___	Всего разделов: ___	Всего листов выписки: ___
23.11.2017 № 99/2017/37850832			
Кадастровый номер:		61:12:0000000:156 (единое землепользование)	

План (чертеж, схема) земельного участка			
Масштаб 1: данные отсутствуют	Условные обозначения:		

Государственный регистратор		ФГИС ЕГРН
полное наименование должности	подпись	инициалы, фамилия

М.П.

Выписка из Единого государственного реестра недвижимости об объекте недвижимости
Описание местоположения земельного участка

Земельный участок			
(вид объекта недвижимости)			
Лист № ___ Раздела 3	Всего листов раздела 3 : ___	Всего разделов: ___	Всего листов выписки: ___
23.11.2017 № 99/2017/37850832			
Кадастровый номер:		61:12:0000000:156 (единое землепользование)	

План (чертеж, схема) земельного участка			
Масштаб 1: данные отсутствуют	Условные обозначения:		

Государственный регистратор		ФГИС ЕГРН
полное наименование должности	подпись	инициалы, фамилия

М.П.

Выписка из Единого государственного реестра недвижимости об объекте недвижимости
Описание местоположения земельного участка

Земельный участок			
(вид объекта недвижимости)			
Лист № ___ Раздела 3	Всего листов раздела 3 : ___	Всего разделов: ___	Всего листов выписки: ___
23.11.2017 № 99/2017/37850832			
Кадастровый номер:		61:12:0000000:156 (единое землепользование)	

План (чертеж, схема) земельного участка			
Масштаб 1: данные отсутствуют	Условные обозначения:		

Государственный регистратор		ФГИС ЕГРН
полное наименование должности	подпись	инициалы, фамилия

М.П.

Выписка из Единого государственного реестра недвижимости об объекте недвижимости
Описание местоположения земельного участка

Земельный участок			
(вид объекта недвижимости)			
Лист № ___ Раздела 3	Всего листов раздела 3 : ___	Всего разделов: ___	Всего листов выписки: ___
23.11.2017 № 99/2017/37850832			
Кадастровый номер:		61:12:0000000:156 (единое землепользование)	

План (чертеж, схема) земельного участка			
Масштаб 1: данные отсутствуют	Условные обозначения:		

Государственный регистратор		ФГИС ЕГРН
полное наименование должности	подпись	инициалы, фамилия

М.П.

Выписка из Единого государственного реестра недвижимости об объекте недвижимости
Описание местоположения земельного участка

Земельный участок			
(вид объекта недвижимости)			
Лист № ___ Раздела 3	Всего листов раздела 3 : ___	Всего разделов: ___	Всего листов выписки: ___
23.11.2017 № 99/2017/37850832			
Кадастровый номер:		61:12:0000000:156 (единое землепользование)	

План (чертеж, схема) земельного участка			
Масштаб 1: данные отсутствуют	Условные обозначения:		

Государственный регистратор		ФГИС ЕГРН
полное наименование должности	подпись	инициалы, фамилия

М.П.

Выписка из Единого государственного реестра недвижимости об объекте недвижимости
Описание местоположения земельного участка

Земельный участок			
<small>(вид объекта недвижимости)</small>			
Лист № ___ Раздела 3	Всего листов раздела 3 : ___	Всего разделов: ___	Всего листов выписки: ___
23.11.2017 № 99/2017/37850832			
Кадастровый номер:		61:12:0000000:156 (единое землепользование)	

План (чертеж, схема) земельного участка			
Масштаб 1: данные отсутствуют	Условные обозначения:		

Государственный регистратор		ФГИС ЕГРН
полное наименование должности	подпись	инициалы, фамилия

М.П.

Выписка из Единого государственного реестра недвижимости об объекте недвижимости
Описание местоположения земельного участка

Земельный участок			
(вид объекта недвижимости)			
Лист № ___ Раздела 3	Всего листов раздела 3 : ___	Всего разделов: ___	Всего листов выписки: ___
23.11.2017 № 99/2017/37850832			
Кадастровый номер:		61:12:0000000:156 (единое землепользование)	

План (чертеж, схема) земельного участка			
Масштаб 1: данные отсутствуют	Условные обозначения:		

Государственный регистратор		ФГИС ЕГРН
полное наименование должности	подпись	инициалы, фамилия

М.П.

Выписка из Единого государственного реестра недвижимости об объекте недвижимости
Описание местоположения земельного участка

Земельный участок			
(вид объекта недвижимости)			
Лист № ___ Раздела 3	Всего листов раздела 3 : ___	Всего разделов: ___	Всего листов выписки: ___
23.11.2017 № 99/2017/37850832			
Кадастровый номер:		61:12:0000000:156 (единое землепользование)	

План (чертеж, схема) земельного участка			
Масштаб 1: данные отсутствуют	Условные обозначения:		

Государственный регистратор		ФГИС ЕГРН
полное наименование должности	подпись	инициалы, фамилия

М.П.

Выписка из Единого государственного реестра недвижимости об объекте недвижимости
Описание местоположения земельного участка

Земельный участок			
(вид объекта недвижимости)			
Лист № ___ Раздела 3	Всего листов раздела 3 : ___	Всего разделов: ___	Всего листов выписки: ___
23.11.2017 № 99/2017/37850832			
Кадастровый номер:		61:12:0000000:156 (единое землепользование)	

План (чертеж, схема) земельного участка			
Масштаб 1: данные отсутствуют	Условные обозначения:		

Государственный регистратор		ФГИС ЕГРН
полное наименование должности	подпись	инициалы, фамилия

М.П.

Выписка из Единого государственного реестра недвижимости об объекте недвижимости
Описание местоположения земельного участка

Земельный участок			
(вид объекта недвижимости)			
Лист № ___ Раздела 3	Всего листов раздела 3 : ___	Всего разделов: ___	Всего листов выписки: ___
23.11.2017 № 99/2017/37850832			
Кадастровый номер:		61:12:0000000:156 (единое землепользование)	

План (чертеж, схема) земельного участка			
Масштаб 1: данные отсутствуют	Условные обозначения:		

Государственный регистратор		ФГИС ЕГРН
полное наименование должности	подпись	инициалы, фамилия

М.П.

Выписка из Единого государственного реестра недвижимости об объекте недвижимости
Описание местоположения земельного участка

Земельный участок			
(вид объекта недвижимости)			
Лист № ___ Раздела 3	Всего листов раздела 3 : ___	Всего разделов: ___	Всего листов выписки: ___
23.11.2017 № 99/2017/37850832			
Кадастровый номер:		61:12:0000000:156 (единое землепользование)	

План (чертеж, схема) земельного участка			
Масштаб 1: данные отсутствуют	Условные обозначения:		

Государственный регистратор		ФГИС ЕГРН
полное наименование должности	подпись	инициалы, фамилия

М.П.

Выписка из Единого государственного реестра недвижимости об объекте недвижимости
Описание местоположения земельного участка

Земельный участок			
(вид объекта недвижимости)			
Лист № ___ Раздела 3	Всего листов раздела 3 : ___	Всего разделов: ___	Всего листов выписки: ___
23.11.2017 № 99/2017/37850832			
Кадастровый номер:		61:12:0000000:156 (единое землепользование)	

План (чертеж, схема) земельного участка			
Масштаб 1: данные отсутствуют	Условные обозначения:		

Государственный регистратор		ФГИС ЕГРН
полное наименование должности	подпись	инициалы, фамилия

М.П.

Выписка из Единого государственного реестра недвижимости об объекте недвижимости
Описание местоположения земельного участка

Земельный участок			
(вид объекта недвижимости)			
Лист № ___ Раздела 3	Всего листов раздела 3 : ___	Всего разделов: ___	Всего листов выписки: ___
23.11.2017 № 99/2017/37850832			
Кадастровый номер:		61:12:0000000:156 (единое землепользование)	

План (чертеж, схема) земельного участка			
Масштаб 1: данные отсутствуют	Условные обозначения:		

Государственный регистратор		ФГИС ЕГРН
полное наименование должности	подпись	инициалы, фамилия

М.П.

Выписка из Единого государственного реестра недвижимости об объекте недвижимости
Описание местоположения земельного участка

Земельный участок			
(вид объекта недвижимости)			
Лист № ___ Раздела 3	Всего листов раздела 3 : ___	Всего разделов: ___	Всего листов выписки: ___
23.11.2017 № 99/2017/37850832			
Кадастровый номер:		61:12:0000000:156 (единое землепользование)	

План (чертеж, схема) земельного участка			
Масштаб 1: данные отсутствуют	Условные обозначения:		

Государственный регистратор		ФГИС ЕГРН
полное наименование должности	подпись	инициалы, фамилия

М.П.

Выписка из Единого государственного реестра недвижимости об объекте недвижимости
Описание местоположения земельного участка

Земельный участок			
(вид объекта недвижимости)			
Лист № ___ Раздела 3	Всего листов раздела 3 : ___	Всего разделов: ___	Всего листов выписки: ___
23.11.2017 № 99/2017/37850832			
Кадастровый номер:		61:12:0000000:156 (единое землепользование)	

План (чертеж, схема) земельного участка			
Масштаб 1: данные отсутствуют	Условные обозначения:		

Государственный регистратор		ФГИС ЕГРН
полное наименование должности	подпись	инициалы, фамилия

М.П.

Выписка из Единого государственного реестра недвижимости об объекте недвижимости
Описание местоположения земельного участка

Земельный участок			
(вид объекта недвижимости)			
Лист № ___ Раздела 3	Всего листов раздела 3 : ___	Всего разделов: ___	Всего листов выписки: ___
23.11.2017 № 99/2017/37850832			
Кадастровый номер:		61:12:0000000:156 (единое землепользование)	

План (чертеж, схема) земельного участка			
Масштаб 1: данные отсутствуют	Условные обозначения:		

Государственный регистратор		ФГИС ЕГРН
полное наименование должности	подпись	инициалы, фамилия

М.П.

Выписка из Единого государственного реестра недвижимости об объекте недвижимости
Описание местоположения земельного участка

Земельный участок			
(вид объекта недвижимости)			
Лист № ___ Раздела 3	Всего листов раздела 3 : ___	Всего разделов: ___	Всего листов выписки: ___
23.11.2017 № 99/2017/37850832			
Кадастровый номер:		61:12:0000000:156 (единое землепользование)	

План (чертеж, схема) земельного участка			
Масштаб 1: данные отсутствуют	Условные обозначения:		

Государственный регистратор		ФГИС ЕГРН
полное наименование должности	подпись	инициалы, фамилия

М.П.

Выписка из Единого государственного реестра недвижимости об объекте недвижимости
Описание местоположения земельного участка

Земельный участок			
(вид объекта недвижимости)			
Лист № ___ Раздела 3	Всего листов раздела 3 : ___	Всего разделов: ___	Всего листов выписки: ___
23.11.2017 № 99/2017/37850832			
Кадастровый номер:		61:12:0000000:156 (единое землепользование)	

План (чертеж, схема) земельного участка			
Масштаб 1: данные отсутствуют	Условные обозначения:		

Государственный регистратор		ФГИС ЕГРН
полное наименование должности	подпись	инициалы, фамилия

М.П.

Выписка из Единого государственного реестра недвижимости об объекте недвижимости
Описание местоположения земельного участка

Земельный участок			
(вид объекта недвижимости)			
Лист № ___ Раздела 3	Всего листов раздела 3 : ___	Всего разделов: ___	Всего листов выписки: ___
23.11.2017 № 99/2017/37850832			
Кадастровый номер:		61:12:0000000:156 (единое землепользование)	

План (чертеж, схема) земельного участка			
Масштаб 1: данные отсутствуют	Условные обозначения:		

Государственный регистратор		ФГИС ЕГРН
полное наименование должности	подпись	инициалы, фамилия

М.П.

Выписка из Единого государственного реестра недвижимости об объекте недвижимости
Описание местоположения земельного участка

Земельный участок			
(вид объекта недвижимости)			
Лист № ___ Раздела 3	Всего листов раздела 3 : ___	Всего разделов: ___	Всего листов выписки: ___
23.11.2017 № 99/2017/37850832			
Кадастровый номер:		61:12:0000000:156 (единое землепользование)	

План (чертеж, схема) земельного участка			
Масштаб 1: данные отсутствуют	Условные обозначения:		

Государственный регистратор		ФГИС ЕГРН
полное наименование должности	подпись	инициалы, фамилия

М.П.

Выписка из Единого государственного реестра недвижимости об объекте недвижимости
Описание местоположения земельного участка

Земельный участок			
(вид объекта недвижимости)			
Лист № ___ Раздела 3	Всего листов раздела 3 : ___	Всего разделов: ___	Всего листов выписки: ___
23.11.2017 № 99/2017/37850832			
Кадастровый номер:		61:12:0000000:156 (единое землепользование)	

План (чертеж, схема) земельного участка			
Масштаб 1: данные отсутствуют	Условные обозначения:		

Государственный регистратор		ФГИС ЕГРН
полное наименование должности	подпись	инициалы, фамилия

М.П.

Выписка из Единого государственного реестра недвижимости об объекте недвижимости
Описание местоположения земельного участка

Земельный участок			
(вид объекта недвижимости)			
Лист № __ Раздела 3	Всего листов раздела 3 : __	Всего разделов: __	Всего листов выписки: __
23.11.2017 № 99/2017/37850832			
Кадастровый номер:		61:12:0000000:156 (единое землепользование)	

План (чертеж, схема) земельного участка			
Масштаб 1: данные отсутствуют	Условные обозначения:		

Государственный регистратор		ФГИС ЕГРН
полное наименование должности	подпись	инициалы, фамилия

М.П.

Выписка из Единого государственного реестра недвижимости об объекте недвижимости
Описание местоположения земельного участка

Земельный участок			
(вид объекта недвижимости)			
Лист № ___ Раздела 3	Всего листов раздела 3 : ___	Всего разделов: ___	Всего листов выписки: ___
23.11.2017 № 99/2017/37850832			
Кадастровый номер:		61:12:0000000:156 (единое землепользование)	

План (чертеж, схема) земельного участка			
Масштаб 1: данные отсутствуют	Условные обозначения:		

Государственный регистратор		ФГИС ЕГРН
полное наименование должности	подпись	инициалы, фамилия

М.П.

Выписка из Единого государственного реестра недвижимости об объекте недвижимости
Описание местоположения земельного участка

Земельный участок			
(вид объекта недвижимости)			
Лист № ___ Раздела 3	Всего листов раздела 3 : ___	Всего разделов: ___	Всего листов выписки: ___
23.11.2017 № 99/2017/37850832			
Кадастровый номер:		61:12:0000000:156 (единое землепользование)	

План (чертеж, схема) земельного участка			
Масштаб 1: данные отсутствуют	Условные обозначения:		

Государственный регистратор		ФГИС ЕГРН
полное наименование должности	подпись	инициалы, фамилия

М.П.

Выписка из Единого государственного реестра недвижимости об объекте недвижимости
Описание местоположения земельного участка

Земельный участок			
(вид объекта недвижимости)			
Лист № ___ Раздела 3	Всего листов раздела 3 : ___	Всего разделов: ___	Всего листов выписки: ___
23.11.2017 № 99/2017/37850832			
Кадастровый номер:		61:12:0000000:156 (единое землепользование)	

План (чертеж, схема) земельного участка			
Масштаб 1: данные отсутствуют	Условные обозначения:		

Государственный регистратор		ФГИС ЕГРН
полное наименование должности	подпись	инициалы, фамилия

М.П.

Выписка из Единого государственного реестра недвижимости об объекте недвижимости
Описание местоположения земельного участка

Земельный участок			
(вид объекта недвижимости)			
Лист № ___ Раздела 3	Всего листов раздела 3 : ___	Всего разделов: ___	Всего листов выписки: ___
23.11.2017 № 99/2017/37850832			
Кадастровый номер:		61:12:0000000:156 (единое землепользование)	

План (чертеж, схема) земельного участка			
Масштаб 1: данные отсутствуют	Условные обозначения:		

Государственный регистратор		ФГИС ЕГРН
полное наименование должности	подпись	инициалы, фамилия

М.П.

Выписка из Единого государственного реестра недвижимости об объекте недвижимости
Описание местоположения земельного участка

Земельный участок			
(вид объекта недвижимости)			
Лист № ___ Раздела 3	Всего листов раздела 3 : ___	Всего разделов: ___	Всего листов выписки: ___
23.11.2017 № 99/2017/37850832			
Кадастровый номер:		61:12:0000000:156 (единое землепользование)	

План (чертеж, схема) земельного участка			
Масштаб 1: данные отсутствуют	Условные обозначения:		

Государственный регистратор		ФГИС ЕГРН
полное наименование должности	подпись	инициалы, фамилия

М.П.

Выписка из Единого государственного реестра недвижимости об объекте недвижимости
Описание местоположения земельного участка

Земельный участок			
(вид объекта недвижимости)			
Лист № ___ Раздела 3	Всего листов раздела 3 : ___	Всего разделов: ___	Всего листов выписки: ___
23.11.2017 № 99/2017/37850832			
Кадастровый номер:		61:12:0000000:156 (единое землепользование)	

План (чертеж, схема) земельного участка			
Масштаб 1: данные отсутствуют	Условные обозначения:		

Государственный регистратор		ФГИС ЕГРН
полное наименование должности	подпись	инициалы, фамилия

М.П.

Выписка из Единого государственного реестра недвижимости об объекте недвижимости
Описание местоположения земельного участка

Земельный участок			
(вид объекта недвижимости)			
Лист № ___ Раздела 3	Всего листов раздела 3 : ___	Всего разделов: ___	Всего листов выписки: ___
23.11.2017 № 99/2017/37850832			
Кадастровый номер:		61:12:0000000:156 (единое землепользование)	

План (чертеж, схема) земельного участка			
Масштаб 1: данные отсутствуют	Условные обозначения:		

Государственный регистратор		ФГИС ЕГРН
полное наименование должности	подпись	инициалы, фамилия

М.П.

Выписка из Единого государственного реестра недвижимости об объекте недвижимости
Описание местоположения земельного участка

Земельный участок			
(вид объекта недвижимости)			
Лист № ___ Раздела 3	Всего листов раздела 3 : ___	Всего разделов: ___	Всего листов выписки: ___
23.11.2017 № 99/2017/37850832			
Кадастровый номер:		61:12:0000000:156 (единое землепользование)	

План (чертеж, схема) земельного участка			
Масштаб 1: данные отсутствуют	Условные обозначения:		

Государственный регистратор		ФГИС ЕГРН
полное наименование должности	подпись	инициалы, фамилия

М.П.

Выписка из Единого государственного реестра недвижимости об объекте недвижимости
Описание местоположения земельного участка

Земельный участок			
(вид объекта недвижимости)			
Лист № ___ Раздела 3	Всего листов раздела 3 : ___	Всего разделов: ___	Всего листов выписки: ___
23.11.2017 № 99/2017/37850832			
Кадастровый номер:		61:12:0000000:156 (единое землепользование)	

План (чертеж, схема) земельного участка			
Масштаб 1: данные отсутствуют	Условные обозначения:		

Государственный регистратор		ФГИС ЕГРН
полное наименование должности	подпись	инициалы, фамилия

М.П.

Выписка из Единого государственного реестра недвижимости об объекте недвижимости
Описание местоположения земельного участка

Земельный участок			
(вид объекта недвижимости)			
Лист № __ Раздела 3	Всего листов раздела 3 : __	Всего разделов: __	Всего листов выписки: __
23.11.2017 № 99/2017/37850832			
Кадастровый номер:		61:12:0000000:156 (единое землепользование)	

План (чертеж, схема) земельного участка			
Масштаб 1: данные отсутствуют	Условные обозначения:		

Государственный регистратор		ФГИС ЕГРН
полное наименование должности	подпись	инициалы, фамилия

М.П.

Выписка из Единого государственного реестра недвижимости об объекте недвижимости
Описание местоположения земельного участка

Земельный участок			
<small>(вид объекта недвижимости)</small>			
Лист № ___ Раздела 3.2	Всего листов раздела 3.2 : ___	Всего разделов: ___	Всего листов выписки: ___
23.11.2017 № 99/2017/37850832			
Кадастровый номер:		61:12:000000:156 (единое землепользование)	

Сведения о характерных точках границы земельного участка				
Система координат: Зона №				
Номер точки	Координаты		Описание закрепления на местности	Средняя квадратическая погрешность определения координат характерных точек границ земельного участка, м
	X	Y		
1	2	3	4	5
1	381283.5	2250857	данные отсутствуют	0.1
2	381282.63	2250857.25	данные отсутствуют	0.1
3	381281.75	2250857	данные отсутствуют	0.1
4	381281.38	2250856	данные отсутствуют	0.1
5	381281.75	2250855	данные отсутствуют	0.1
6	381282.63	2250854.75	данные отсутствуют	0.1
7	381283.5	2250855	данные отсутствуют	0.1
8	381283.88	2250856	данные отсутствуют	0.1
9	380660.13	2254737.25	данные отсутствуют	0.1
10	380659.25	2254737.5	данные отсутствуют	0.1
11	380658.38	2254737.25	данные отсутствуют	0.1
12	380658	2254736.25	данные отсутствуют	0.1
13	380658.38	2254735.25	данные отсутствуют	0.1
14	380659.25	2254735	данные отсутствуют	0.1
15	380660.13	2254735.25	данные отсутствуют	0.1

Государственный регистратор	ФГИС ЕГРН
-----------------------------	-----------

полное наименование должности	подпись	инициалы, фамилия
-------------------------------	---------	-------------------

М.П.

Выписка из Единого государственного реестра недвижимости об объекте недвижимости
Описание местоположения земельного участка

Земельный участок			
<small>(вид объекта недвижимости)</small>			
Лист № __ Раздела 3.2	Всего листов раздела 3.2 : __	Всего разделов: __	Всего листов выписки: __
23.11.2017 № 99/2017/37850832			
Кадастровый номер:		61:12:000000:156 (единое землепользование)	

Сведения о характерных точках границы земельного участка				
Система координат:				
Зона №				
Номер точки	Координаты		Описание закрепления на местности	Средняя квадратическая погрешность определения координат характерных точек границ земельного участка, м
	X	Y		
1	2	3	4	5
16	380660.5	2254736.25	данные отсутствуют	0.1
17	378779.5	2257980.25	данные отсутствуют	0.1
18	378778.63	2257980.5	данные отсутствуют	0.1
19	378777.75	2257980.25	данные отсутствуют	0.1
20	378777.38	2257979.25	данные отсутствуют	0.1
21	378777.75	2257978.25	данные отсутствуют	0.1
22	378778.63	2257978	данные отсутствуют	0.1
23	378779.5	2257978.25	данные отсутствуют	0.1
24	378779.88	2257979.25	данные отсутствуют	0.1
25	378775	2258009.25	данные отсутствуют	0.1
26	378773.5	2258010.75	данные отсутствуют	0.1
27	378768.53	2258005.5	данные отсутствуют	0.1
28	378770.03	2258004	данные отсутствуют	0.1
29	381799.75	2250115.75	данные отсутствуют	0.1
30	381798.09	2250114.5	данные отсутствуют	0.1

Государственный регистратор

ФГИС ЕГРН

полное наименование должности

подпись

инициалы, фамилия

М.П.

Выписка из Единого государственного реестра недвижимости об объекте недвижимости
Описание местоположения земельного участка

Земельный участок			
<small>(вид объекта недвижимости)</small>			
Лист № ___ Раздела 3.2	Всего листов раздела 3.2 : ___	Всего разделов: ___	Всего листов выписки: ___
23.11.2017 № 99/2017/37850832			
Кадастровый номер:		61:12:000000:156 (единое землепользование)	

Сведения о характерных точках границы земельного участка				
Система координат:				
Зона №				
Номер точки	Координаты		Описание закрепления на местности	Средняя квадратическая погрешность определения координат характерных точек границ земельного участка, м
	X	Y		
1	2	3	4	5
31	381802.41	2250108.75	данные отсутствуют	0.1
32	381804.09	2250110	данные отсутствуют	0.1
33	379122.66	2257082.5	данные отсутствуют	0.1
34	379121.78	2257082.75	данные отсутствуют	0.1
35	379120.91	2257082.5	данные отсутствуют	0.1
36	379120.53	2257081.5	данные отсутствуют	0.1
37	379120.91	2257080.5	данные отсутствуют	0.1
38	379121.78	2257080.25	данные отсутствуют	0.1
39	379122.66	2257080.5	данные отсутствуют	0.1
40	379123.03	2257081.5	данные отсутствуют	0.1
41	381186.5	2253760	данные отсутствуют	0.1
42	381185.63	2253760.25	данные отсутствуют	0.1
43	381184.75	2253760	данные отсутствуют	0.1
44	381184.38	2253759	данные отсутствуют	0.1
45	381184.75	2253758	данные отсутствуют	0.1

Государственный регистратор		ФГИС ЕГРН
полное наименование должности	подпись	инициалы, фамилия

М.П.

Выписка из Единого государственного реестра недвижимости об объекте недвижимости
Описание местоположения земельного участка

Земельный участок			
<small>(вид объекта недвижимости)</small>			
Лист № ___ Раздела 3.2	Всего листов раздела 3.2 : ___	Всего разделов: ___	Всего листов выписки: ___
23.11.2017 № 99/2017/37850832			
Кадастровый номер:		61:12:000000:156 (единое землепользование)	

Сведения о характерных точках границы земельного участка				
Система координат:				
Зона №				
Номер точки	Координаты		Описание закрепления на местности	Средняя квадратическая погрешность определения координат характерных точек границ земельного участка, м
	X	Y		
1	2	3	4	5
46	381185.63	2253757.75	данные отсутствуют	0.1
47	381186.5	2253758	данные отсутствуют	0.1
48	381186.88	2253759	данные отсутствуют	0.1
49	379118.38	2257244.25	данные отсутствуют	0.1
50	379117.5	2257244.5	данные отсутствуют	0.1
51	379116.63	2257244.25	данные отсутствуют	0.1
52	379116.25	2257243.25	данные отсутствуют	0.1
53	379116.63	2257242.25	данные отсутствуют	0.1
54	379117.5	2257242	данные отсутствуют	0.1
55	379118.38	2257242.25	данные отсутствуют	0.1
56	379118.75	2257243.25	данные отсутствуют	0.1
57	380657.28	2253498	данные отсутствуют	0.1
58	380656.41	2253498.25	данные отсутствуют	0.1
59	380655.53	2253498	данные отсутствуют	0.1
60	380655.16	2253497	данные отсутствуют	0.1

Государственный регистратор

ФГИС ЕГРН

полное наименование должности

подпись

инициалы, фамилия

М.П.

Выписка из Единого государственного реестра недвижимости об объекте недвижимости
Описание местоположения земельного участка

Земельный участок			
(вид объекта недвижимости)			
Лист № __ Раздела 3.2	Всего листов раздела 3.2 : __	Всего разделов: __	Всего листов выписки: __
23.11.2017 № 99/2017/37850832			
Кадастровый номер:		61:12:0000000:156 (единое землепользование)	

Сведения о характерных точках границы земельного участка				
Система координат:				
Зона №				
Номер точки	Координаты		Описание закрепления на местности	Средняя квадратическая погрешность определения координат характерных точек границ земельного участка, м
	X	Y		
1	2	3	4	5
61	380655.53	2253496	данные отсутствуют	0.1
62	380656.41	2253495.75	данные отсутствуют	0.1
63	380657.28	2253496	данные отсутствуют	0.1
64	380657.66	2253497	данные отсутствуют	0.1
65	379311.88	2255951.75	данные отсутствуют	0.1
66	379311	2255952	данные отсутствуют	0.1
67	379310.13	2255951.75	данные отсутствуют	0.1
68	379309.75	2255950.75	данные отсутствуют	0.1
69	379310.13	2255949.75	данные отсутствуют	0.1
70	379311	2255949.5	данные отсутствуют	0.1
71	379311.88	2255949.75	данные отсутствуют	0.1
72	379312.25	2255950.75	данные отсутствуют	0.1
73	380487.91	2251264	данные отсутствуют	данные отсутствуют
74	380487.16	2251262	данные отсутствуют	данные отсутствуют
75	380493.88	2251259.5	данные отсутствуют	данные отсутствуют

Государственный регистратор

ФГИС ЕГРН

полное наименование должности

подпись

инициалы, фамилия

М.П.

Выписка из Единого государственного реестра недвижимости об объекте недвижимости
Описание местоположения земельного участка

Земельный участок			
(вид объекта недвижимости)			
Лист № ___ Раздела 3.2	Всего листов раздела 3.2 : ___	Всего разделов: ___	Всего листов выписки: ___
23.11.2017 № 99/2017/37850832			
Кадастровый номер:		61:12:000000:156 (единое землепользование)	

Сведения о характерных точках границы земельного участка				
Система координат:				
Зона №				
Номер точки	Координаты		Описание закрепления на местности	Средняя квадратическая погрешность определения координат характерных точек границ земельного участка, м
	X	Y		
1	2	3	4	5
76	380494.63	2251261.5	данные отсутствуют	данные отсутствуют
77	380378.28	2255960.75	данные отсутствуют	0.1
78	380377.41	2255961	данные отсутствуют	0.1
79	380376.53	2255960.75	данные отсутствуют	0.1
80	380376.16	2255959.75	данные отсутствуют	0.1
81	380376.53	2255958.75	данные отсутствуют	0.1
82	380377.41	2255958.5	данные отсутствуют	0.1
83	380378.28	2255958.75	данные отсутствуют	0.1
84	380378.66	2255959.75	данные отсутствуют	0.1
85	380657.28	2252253	данные отсутствуют	0.1
86	380656.41	2252253.25	данные отсутствуют	0.1
87	380655.53	2252253	данные отсутствуют	0.1
88	380655.16	2252252	данные отсутствуют	0.1
89	380655.53	2252251	данные отсутствуют	0.1
90	380656.41	2252250.75	данные отсутствуют	0.1

Государственный регистратор

ФГИС ЕГРН

полное наименование должности

подпись

инициалы, фамилия

М.П.

Выписка из Единого государственного реестра недвижимости об объекте недвижимости
Описание местоположения земельного участка

Земельный участок			
<small>(вид объекта недвижимости)</small>			
Лист № ___ Раздела 3.2	Всего листов раздела 3.2 : ___	Всего разделов: ___	Всего листов выписки: ___
23.11.2017 № 99/2017/37850832			
Кадастровый номер:		61:12:000000:156 (единое землепользование)	

Сведения о характерных точках границы земельного участка				
Система координат:				
Зона №				
Номер точки	Координаты		Описание закрепления на местности	Средняя квадратическая погрешность определения координат характерных точек границ земельного участка, м
	X	Y		
1	2	3	4	5
91	380657.28	2252251	данные отсутствуют	0.1
92	380657.66	2252252	данные отсутствуют	0.1
93	381332	2248771	данные отсутствуют	0.1
94	381331.13	2248771.25	данные отсутствуют	0.1
95	381330.25	2248771	данные отсутствуют	0.1
96	381329.88	2248770	данные отсутствуют	0.1
97	381330.25	2248769	данные отсутствуют	0.1
98	381331.13	2248768.75	данные отсутствуют	0.1
99	381332	2248769	данные отсутствуют	0.1
100	381332.38	2248770	данные отсутствуют	0.1
101	380302.31	2255960	данные отсутствуют	0.1
102	380301.44	2255960.25	данные отсутствуют	0.1
103	380300.56	2255960	данные отсутствуют	0.1
104	380300.19	2255959	данные отсутствуют	0.1
105	380300.56	2255958	данные отсутствуют	0.1

Государственный регистратор

ФГИС ЕГРН

полное наименование должности

подпись

инициалы, фамилия

М.П.

Выписка из Единого государственного реестра недвижимости об объекте недвижимости
Описание местоположения земельного участка

Земельный участок			
<small>(вид объекта недвижимости)</small>			
Лист № __ Раздела 3.2	Всего листов раздела 3.2 : __	Всего разделов: __	Всего листов выписки: __
23.11.2017 № 99/2017/37850832			
Кадастровый номер:		61:12:000000:156 (единое землепользование)	

Сведения о характерных точках границы земельного участка				
Система координат:				
Зона №				
Номер точки	Координаты		Описание закрепления на местности	Средняя квадратическая погрешность определения координат характерных точек границ земельного участка, м
	X	Y		
1	2	3	4	5
106	380301.44	2255957.75	данные отсутствуют	0.1
107	380302.31	2255958	данные отсутствуют	0.1
108	380302.69	2255959	данные отсутствуют	0.1
109	379109.69	2257573.75	данные отсутствуют	0.1
110	379108.81	2257574	данные отсутствуют	0.1
111	379107.94	2257573.75	данные отсутствуют	0.1
112	379107.56	2257572.75	данные отсутствуют	0.1
113	379107.94	2257571.75	данные отсутствуют	0.1
114	379108.81	2257571.5	данные отсутствуют	0.1
115	379109.69	2257571.75	данные отсутствуют	0.1
116	379110.06	2257572.75	данные отсутствуют	0.1
117	380677.84	2250948.75	данные отсутствуют	0.1
118	380676.97	2250949	данные отсутствуют	0.1
119	380676.09	2250948.75	данные отсутствуют	0.1
120	380675.72	2250947.75	данные отсутствуют	0.1

Государственный регистратор

ФГИС ЕГРН

полное наименование должности

подпись

инициалы, фамилия

М.П.

Выписка из Единого государственного реестра недвижимости об объекте недвижимости
Описание местоположения земельного участка

Земельный участок			
<small>(вид объекта недвижимости)</small>			
Лист № ___ Раздела 3.2	Всего листов раздела 3.2 : ___	Всего разделов: ___	Всего листов выписки: ___
23.11.2017 № 99/2017/37850832			
Кадастровый номер:		61:12:000000:156 (единое землепользование)	

Сведения о характерных точках границы земельного участка				
Система координат:				
Зона №				
Номер точки	Координаты		Описание закрепления на местности	Средняя квадратическая погрешность определения координат характерных точек границ земельного участка, м
	X	Y		
1	2	3	4	5
121	380676.09	2250946.75	данные отсутствуют	0.1
122	380676.97	2250946.5	данные отсутствуют	0.1
123	380677.84	2250946.75	данные отсутствуют	0.1
124	380678.22	2250947.75	данные отсутствуют	0.1
125	380657.88	2253763.5	данные отсутствуют	0.1
126	380658.97	2253761.5	данные отсутствуют	0.1
127	380665.13	2253765.25	данные отсутствуют	0.1
128	380664.03	2253767	данные отсутствуют	0.1
129	380175.69	2255960.25	данные отсутствуют	0.1
130	380174.81	2255960.5	данные отсутствуют	0.1
131	380173.94	2255960.25	данные отсутствуют	0.1
132	380173.56	2255959.25	данные отсутствуют	0.1
133	380173.94	2255958.25	данные отсутствуют	0.1
134	380174.81	2255958	данные отсутствуют	0.1
135	380175.69	2255958.25	данные отсутствуют	0.1

Государственный регистратор

ФГИС ЕГРН

полное наименование должности

подпись

инициалы, фамилия

М.П.

Выписка из Единого государственного реестра недвижимости об объекте недвижимости
Описание местоположения земельного участка

Земельный участок			
(вид объекта недвижимости)			
Лист № ___ Раздела 3.2	Всего листов раздела 3.2 : ___	Всего разделов: ___	Всего листов выписки: ___
23.11.2017 № 99/2017/37850832			
Кадастровый номер:		61:12:000000:156 (единое землепользование)	

Сведения о характерных точках границы земельного участка				
Система координат:				
Зона №				
Номер точки	Координаты		Описание закрепления на местности	Средняя квадратическая погрешность определения координат характерных точек границ земельного участка, м
	X	Y		
1	2	3	4	5
136	380176.06	2255959.25	данные отсутствуют	0.1
137	380676.03	2251112.5	данные отсутствуют	0.1
138	380675.16	2251112.75	данные отсутствуют	0.1
139	380674.28	2251112.5	данные отсутствуют	0.1
140	380673.91	2251111.5	данные отсутствуют	0.1
141	380674.28	2251110.5	данные отсутствуют	0.1
142	380675.16	2251110.25	данные отсутствуют	0.1
143	380676.03	2251110.5	данные отсутствуют	0.1
144	380676.41	2251111.5	данные отсутствуют	0.1
145	381098.28	2249418.25	данные отсутствуют	0.1
146	381097.41	2249418.5	данные отсутствуют	0.1
147	381096.53	2249418.25	данные отсутствуют	0.1
148	381096.16	2249417.25	данные отсутствуют	0.1
149	381096.53	2249416.25	данные отсутствуют	0.1
150	381097.41	2249416	данные отсутствуют	0.1

Государственный регистратор

ФГИС ЕГРН

полное наименование должности

подпись

инициалы, фамилия

М.П.

Выписка из Единого государственного реестра недвижимости об объекте недвижимости
Описание местоположения земельного участка

Земельный участок			
(вид объекта недвижимости)			
Лист № __ Раздела 3.2	Всего листов раздела 3.2 : __	Всего разделов: __	Всего листов выписки: __
23.11.2017 № 99/2017/37850832			
Кадастровый номер:		61:12:000000:156 (единое землепользование)	

Сведения о характерных точках границы земельного участка				
Система координат:				
Зона №				
Номер точки	Координаты		Описание закрепления на местности	Средняя квадратическая погрешность определения координат характерных точек границ земельного участка, м
	X	Y		
1	2	3	4	5
151	381098.28	2249416.25	данные отсутствуют	0.1
152	381098.66	2249417.25	данные отсутствуют	0.1
153	380675.44	2251165.5	данные отсутствуют	0.1
154	380674.56	2251165.75	данные отсутствуют	0.1
155	380673.69	2251165.5	данные отсутствуют	0.1
156	380673.31	2251164.5	данные отсутствуют	0.1
157	380673.69	2251163.5	данные отсутствуют	0.1
158	380674.56	2251163.25	данные отсутствуют	0.1
159	380675.44	2251163.5	данные отсутствуют	0.1
160	380675.81	2251164.5	данные отсутствуют	0.1
161	380056.53	2255959.75	данные отсутствуют	0.1
162	380055.66	2255960	данные отсутствуют	0.1
163	380054.78	2255959.75	данные отсутствуют	0.1
164	380054.41	2255958.75	данные отсутствуют	0.1
165	380054.78	2255957.75	данные отсутствуют	0.1

Государственный регистратор

ФГИС ЕГРН

полное наименование должности

подпись

инициалы, фамилия

М.П.

Выписка из Единого государственного реестра недвижимости об объекте недвижимости
Описание местоположения земельного участка

Земельный участок			
<small>(вид объекта недвижимости)</small>			
Лист № __ Раздела 3.2	Всего листов раздела 3.2 : __	Всего разделов: __	Всего листов выписки: __
23.11.2017 № 99/2017/37850832			
Кадастровый номер:		61:12:000000:156 (единое землепользование)	

Сведения о характерных точках границы земельного участка				
Система координат:				
Зона №				
Номер точки	Координаты		Описание закрепления на местности	Средняя квадратическая погрешность определения координат характерных точек границ земельного участка, м
	X	Y		
1	2	3	4	5
166	380055.66	2255957.5	данные отсутствуют	0.1
167	380056.53	2255957.75	данные отсутствуют	0.1
168	380056.91	2255958.75	данные отсутствуют	0.1
169	381096.41	2249488	данные отсутствуют	0.1
170	381095.53	2249488.25	данные отсутствуют	0.1
171	381094.66	2249488	данные отсутствуют	0.1
172	381094.28	2249487	данные отсутствуют	0.1
173	381094.66	2249486	данные отсутствуют	0.1
174	381095.53	2249485.75	данные отсутствуют	0.1
175	381096.41	2249486	данные отсутствуют	0.1
176	381096.78	2249487	данные отсутствуют	0.1
177	379095.28	2257940.75	данные отсутствуют	0.1
178	379094.41	2257941	данные отсутствуют	0.1
179	379093.53	2257940.75	данные отсутствуют	0.1
180	379093.16	2257939.75	данные отсутствуют	0.1

Государственный регистратор

ФГИС ЕГРН

полное наименование должности

подпись

инициалы, фамилия

М.П.

Выписка из Единого государственного реестра недвижимости об объекте недвижимости
Описание местоположения земельного участка

Земельный участок			
(вид объекта недвижимости)			
Лист № ___ Раздела 3.2	Всего листов раздела 3.2 : ___	Всего разделов: ___	Всего листов выписки: ___
23.11.2017 № 99/2017/37850832			
Кадастровый номер:		61:12:000000:156 (единое землепользование)	

Сведения о характерных точках границы земельного участка				
Система координат:				
Зона №				
Номер точки	Координаты		Описание закрепления на местности	Средняя квадратическая погрешность определения координат характерных точек границ земельного участка, м
	X	Y		
1	2	3	4	5
181	379093.53	2257938.75	данные отсутствуют	0.1
182	379094.41	2257938.5	данные отсутствуют	0.1
183	379095.28	2257938.75	данные отсутствуют	0.1
184	379095.66	2257939.75	данные отсутствуют	0.1
185	380016.19	2255958.75	данные отсутствуют	0.1
186	380015.31	2255959	данные отсутствуют	0.1
187	380014.44	2255958.75	данные отсутствуют	0.1
188	380014.06	2255957.75	данные отсутствуют	0.1
189	380014.44	2255956.75	данные отсутствуют	0.1
190	380015.31	2255956.5	данные отсутствуют	0.1
191	380016.19	2255956.75	данные отсутствуют	0.1
192	380016.56	2255957.75	данные отсутствуют	0.1
193	381990.34	2253784.75	данные отсутствуют	0.1
194	381989.47	2253785	данные отсутствуют	0.1
195	381988.59	2253784.75	данные отсутствуют	0.1

Государственный регистратор		ФГИС ЕГРН
полное наименование должности	подпись	инициалы, фамилия

М.П.

Выписка из Единого государственного реестра недвижимости об объекте недвижимости
Описание местоположения земельного участка

Земельный участок			
<small>(вид объекта недвижимости)</small>			
Лист № ___ Раздела 3.2	Всего листов раздела 3.2 : ___	Всего разделов: ___	Всего листов выписки: ___
23.11.2017 № 99/2017/37850832			
Кадастровый номер:		61:12:000000:156 (единое землепользование)	

Сведения о характерных точках границы земельного участка				
Система координат:				
Зона №				
Номер точки	Координаты		Описание закрепления на местности	Средняя квадратическая погрешность определения координат характерных точек границ земельного участка, м
	X	Y		
1	2	3	4	5
196	381988.22	2253783.75	данные отсутствуют	0.1
197	381988.59	2253782.75	данные отсутствуют	0.1
198	381989.47	2253782.5	данные отсутствуют	0.1
199	381990.34	2253782.75	данные отсутствуют	0.1
200	381990.72	2253783.75	данные отсутствуют	0.1
201	381743.03	2248881	данные отсутствуют	0.1
202	381742.16	2248881.25	данные отсутствуют	0.1
203	381741.28	2248881	данные отсутствуют	0.1
204	381740.91	2248880	данные отсутствуют	0.1
205	381741.28	2248879	данные отсутствуют	0.1
206	381742.16	2248878.75	данные отсутствуют	0.1
207	381743.03	2248879	данные отсутствуют	0.1
208	381743.41	2248880	данные отсутствуют	0.1
209	382112.94	2253789.5	данные отсутствуют	0.1
210	382112.06	2253789.75	данные отсутствуют	0.1

Государственный регистратор

ФГИС ЕГРН

полное наименование должности

подпись

инициалы, фамилия

М.П.

Выписка из Единого государственного реестра недвижимости об объекте недвижимости
Описание местоположения земельного участка

Земельный участок			
(вид объекта недвижимости)			
Лист № __ Раздела 3.2	Всего листов раздела 3.2 : __	Всего разделов: __	Всего листов выписки: __
23.11.2017 № 99/2017/37850832			
Кадастровый номер:		61:12:000000:156 (единое землепользование)	

Сведения о характерных точках границы земельного участка				
Система координат:				
Зона №				
Номер точки	Координаты		Описание закрепления на местности	Средняя квадратическая погрешность определения координат характерных точек границ земельного участка, м
	X	Y		
1	2	3	4	5
211	382111.19	2253789.5	данные отсутствуют	0.1
212	382110.81	2253788.5	данные отсутствуют	0.1
213	382111.19	2253787.5	данные отсутствуют	0.1
214	382112.06	2253787.25	данные отсутствуют	0.1
215	382112.94	2253787.5	данные отсутствуют	0.1
216	382113.31	2253788.5	данные отсутствуют	0.1
217	380662.78	2254197	данные отсутствуют	0.1
218	380661.91	2254197.25	данные отсутствуют	0.1
219	380661.03	2254197	данные отсутствуют	0.1
220	380660.66	2254196	данные отсутствуют	0.1
221	380661.03	2254195	данные отсутствуют	0.1
222	380661.91	2254194.75	данные отсутствуют	0.1
223	380662.78	2254195	данные отсутствуют	0.1
224	380663.16	2254196	данные отсутствуют	0.1
225	381829.47	2248956	данные отсутствуют	0.1

Государственный регистратор

ФГИС ЕГРН

полное наименование должности

подпись

инициалы, фамилия

М.П.

Выписка из Единого государственного реестра недвижимости об объекте недвижимости
Описание местоположения земельного участка

Земельный участок			
<small>(вид объекта недвижимости)</small>			
Лист № __ Раздела 3.2	Всего листов раздела 3.2 : __	Всего разделов: __	Всего листов выписки: __
23.11.2017 № 99/2017/37850832			
Кадастровый номер:		61:12:000000:156 (единое землепользование)	

Сведения о характерных точках границы земельного участка				
Система координат:				
Зона №				
Номер точки	Координаты		Описание закрепления на местности	Средняя квадратическая погрешность определения координат характерных точек границ земельного участка, м
	X	Y		
1	2	3	4	5
226	381830.56	2248957.75	данные отсутствуют	0.1
227	381824.38	2248961.25	данные отсутствуют	0.1
228	381823.31	2248959.5	данные отсутствуют	0.1
229	381356.38	2249861	данные отсутствуют	0.1
230	381355.5	2249861.25	данные отсутствуют	0.1
231	381354.63	2249861	данные отсутствуют	0.1
232	381354.25	2249860	данные отсутствуют	0.1
233	381354.63	2249859	данные отсутствуют	0.1
234	381355.5	2249858.75	данные отсутствуют	0.1
235	381356.38	2249859	данные отсутствуют	0.1
236	381356.75	2249860	данные отсутствуют	0.1
237	381575.75	2250858.75	данные отсутствуют	0.1
238	381574.88	2250859	данные отсутствуют	0.1
239	381574	2250858.75	данные отсутствуют	0.1
240	381573.63	2250857.75	данные отсутствуют	0.1

Государственный регистратор

ФГИС ЕГРН

полное наименование должности

подпись

инициалы, фамилия

М.П.

Выписка из Единого государственного реестра недвижимости об объекте недвижимости
Описание местоположения земельного участка

Земельный участок			
(вид объекта недвижимости)			
Лист № ___ Раздела 3.2	Всего листов раздела 3.2 : ___	Всего разделов: ___	Всего листов выписки: ___
23.11.2017 № 99/2017/37850832			
Кадастровый номер:		61:12:000000:156 (единое землепользование)	

Сведения о характерных точках границы земельного участка				
Система координат:				
Зона №				
Номер точки	Координаты		Описание закрепления на местности	Средняя квадратическая погрешность определения координат характерных точек границ земельного участка, м
	X	Y		
1	2	3	4	5
241	381574	2250856.75	данные отсутствуют	0.1
242	381574.88	2250856.5	данные отсутствуют	0.1
243	381575.75	2250856.75	данные отсутствуют	0.1
244	381576.13	2250857.75	данные отсутствуют	0.1
245	380661.31	2254459.25	данные отсутствуют	0.1
246	380660.44	2254459.5	данные отсутствуют	0.1
247	380659.56	2254459.25	данные отсутствуют	0.1
248	380659.19	2254458.25	данные отсутствуют	0.1
249	380659.56	2254457.25	данные отсутствуют	0.1
250	380660.44	2254457	данные отсутствуют	0.1
251	380661.31	2254457.25	данные отсутствуют	0.1
252	380661.69	2254458.25	данные отсутствуют	0.1
253	380661.5	2254530.25	данные отсутствуют	0.1
254	380660.63	2254530.5	данные отсутствуют	0.1
255	380659.75	2254530.25	данные отсутствуют	0.1

Государственный регистратор

ФГИС ЕГРН

полное наименование должности

подпись

инициалы, фамилия

М.П.

Выписка из Единого государственного реестра недвижимости об объекте недвижимости
Описание местоположения земельного участка

Земельный участок			
(вид объекта недвижимости)			
Лист № ___ Раздела 3.2	Всего листов раздела 3.2 : ___	Всего разделов: ___	Всего листов выписки: ___
23.11.2017 № 99/2017/37850832			
Кадастровый номер:		61:12:000000:156 (единое землепользование)	

Сведения о характерных точках границы земельного участка				
Система координат:				
Зона №				
Номер точки	Координаты		Описание закрепления на местности	Средняя квадратическая погрешность определения координат характерных точек границ земельного участка, м
	X	Y		
1	2	3	4	5
256	380659.38	2254529.25	данные отсутствуют	0.1
257	380659.75	2254528.25	данные отсутствуют	0.1
258	380660.63	2254528	данные отсутствуют	0.1
259	380661.5	2254528.25	данные отсутствуют	0.1
260	380661.88	2254529.25	данные отсутствуют	0.1
261	379702.84	2255956.25	данные отсутствуют	0.1
262	379701.97	2255956.5	данные отсутствуют	0.1
263	379701.09	2255956.25	данные отсутствуют	0.1
264	379700.72	2255955.25	данные отсутствуют	0.1
265	379701.09	2255954.25	данные отсутствуют	0.1
266	379701.97	2255954	данные отсутствуют	0.1
267	379702.84	2255954.25	данные отсутствуют	0.1
268	379703.22	2255955.25	данные отсутствуют	0.1
269	381349.63	2250857.25	данные отсутствуют	0.1
270	381348.75	2250857.5	данные отсутствуют	0.1

Государственный регистратор

ФГИС ЕГРН

полное наименование должности

подпись

инициалы, фамилия

М.П.

Выписка из Единого государственного реестра недвижимости об объекте недвижимости
Описание местоположения земельного участка

Земельный участок			
<small>(вид объекта недвижимости)</small>			
Лист № ___ Раздела 3.2	Всего листов раздела 3.2 : ___	Всего разделов: ___	Всего листов выписки: ___
23.11.2017 № 99/2017/37850832			
Кадастровый номер:		61:12:000000:156 (единое землепользование)	

Сведения о характерных точках границы земельного участка				
Система координат:				
Зона №				
Номер точки	Координаты		Описание закрепления на местности	Средняя квадратическая погрешность определения координат характерных точек границ земельного участка, м
	X	Y		
1	2	3	4	5
271	381347.88	2250857.25	данные отсутствуют	0.1
272	381347.5	2250856.25	данные отсутствуют	0.1
273	381347.88	2250855.25	данные отсутствуют	0.1
274	381348.75	2250855	данные отсутствуют	0.1
275	381349.63	2250855.25	данные отсутствуют	0.1
276	381350	2250856.25	данные отсутствуют	0.1
277	380666.5	2251853	данные отсутствуют	0.1
278	380665.63	2251853.25	данные отсутствуют	0.1
279	380664.75	2251853	данные отсутствуют	0.1
280	380664.38	2251852	данные отсутствуют	0.1
281	380664.75	2251851	данные отсутствуют	0.1
282	380665.63	2251850.75	данные отсутствуют	0.1
283	380666.5	2251851	данные отсутствуют	0.1
284	380666.88	2251852	данные отсутствуют	0.1
285	380638.34	2255933.5	данные отсутствуют	0.1

Государственный регистратор

ФГИС ЕГРН

полное наименование должности

подпись

инициалы, фамилия

М.П.

Выписка из Единого государственного реестра недвижимости об объекте недвижимости
Описание местоположения земельного участка

Земельный участок			
<small>(вид объекта недвижимости)</small>			
Лист № __ Раздела 3.2	Всего листов раздела 3.2 : __	Всего разделов: __	Всего листов выписки: __
23.11.2017 № 99/2017/37850832			
Кадастровый номер:		61:12:000000:156 (единое землепользование)	

Сведения о характерных точках границы земельного участка				
Система координат:				
Зона №				
Номер точки	Координаты		Описание закрепления на местности	Средняя квадратическая погрешность определения координат характерных точек границ земельного участка, м
	X	Y		
1	2	3	4	5
286	380637.47	2255933.75	данные отсутствуют	0.1
287	380636.59	2255933.5	данные отсутствуют	0.1
288	380636.22	2255932.5	данные отсутствуют	0.1
289	380636.59	2255931.5	данные отсутствуют	0.1
290	380637.47	2255931.25	данные отсутствуют	0.1
291	380638.34	2255931.5	данные отсутствуют	0.1
292	380638.72	2255932.5	данные отсутствуют	0.1
293	381402.91	2254860.25	данные отсутствуют	0.1
294	381403.22	2254862.25	данные отсутствуют	0.1
295	381396.13	2254863.5	данные отсутствуют	0.1
296	381395.84	2254861.25	данные отсутствуют	0.1
297	382714.78	2253934	данные отсутствуют	0.1
298	382713.91	2253934.25	данные отсутствуют	0.1
299	382713.03	2253934	данные отсутствуют	0.1
300	382712.66	2253933	данные отсутствуют	0.1

Государственный регистратор

ФГИС ЕГРН

полное наименование должности

подпись

инициалы, фамилия

М.П.

Выписка из Единого государственного реестра недвижимости об объекте недвижимости
Описание местоположения земельного участка

Земельный участок			
<small>(вид объекта недвижимости)</small>			
Лист № __ Раздела 3.2	Всего листов раздела 3.2 : __	Всего разделов: __	Всего листов выписки: __
23.11.2017 № 99/2017/37850832			
Кадастровый номер:		61:12:000000:156 (единое землепользование)	

Сведения о характерных точках границы земельного участка				
Система координат:				
Зона №				
Номер точки	Координаты		Описание закрепления на местности	Средняя квадратическая погрешность определения координат характерных точек границ земельного участка, м
	X	Y		
1	2	3	4	5
301	382713.03	2253932	данные отсутствуют	0.1
302	382713.91	2253931.75	данные отсутствуют	0.1
303	382714.78	2253932	данные отсутствуют	0.1
304	382715.16	2253933	данные отсутствуют	0.1
305	379124.81	2257000	данные отсутствуют	0.1
306	379123.94	2257000.25	данные отсутствуют	0.1
307	379123.06	2257000	данные отсутствуют	0.1
308	379122.69	2256999	данные отсутствуют	0.1
309	379123.06	2256998	данные отсутствуют	0.1
310	379123.94	2256997.75	данные отсутствуют	0.1
311	379124.81	2256998	данные отсутствуют	0.1
312	379125.19	2256999	данные отсутствуют	0.1
313	381861.56	2250127	данные отсутствуют	0.1
314	381860.69	2250127.25	данные отсутствуют	0.1
315	381859.81	2250127	данные отсутствуют	0.1

Государственный регистратор

ФГИС ЕГРН

полное наименование должности

подпись

инициалы, фамилия

М.П.

Выписка из Единого государственного реестра недвижимости об объекте недвижимости
Описание местоположения земельного участка

Земельный участок			
<small>(вид объекта недвижимости)</small>			
Лист № ___ Раздела 3.2	Всего листов раздела 3.2 : ___	Всего разделов: ___	Всего листов выписки: ___
23.11.2017 № 99/2017/37850832			
Кадастровый номер:		61:12:000000:156 (единое землепользование)	

Сведения о характерных точках границы земельного участка				
Система координат:				
Зона №				
Номер точки	Координаты		Описание закрепления на местности	Средняя квадратическая погрешность определения координат характерных точек границ земельного участка, м
	X	Y		
1	2	3	4	5
316	381859.44	2250126	данные отсутствуют	0.1
317	381859.81	2250125	данные отсутствуют	0.1
318	381860.69	2250124.75	данные отсутствуют	0.1
319	381861.56	2250125	данные отсутствуют	0.1
320	381861.94	2250126	данные отсутствуют	0.1
321	381931.34	2250141.75	данные отсутствуют	0.1
322	381930.47	2250142	данные отсутствуют	0.1
323	381929.59	2250141.75	данные отсутствуют	0.1
324	381929.22	2250140.75	данные отсутствуют	0.1
325	381929.59	2250139.75	данные отсутствуют	0.1
326	381930.47	2250139.5	данные отсутствуют	0.1
327	381931.34	2250139.75	данные отсутствуют	0.1
328	381931.72	2250140.75	данные отсутствуют	0.1
329	380852.06	2250853.25	данные отсутствуют	0.1
330	380851.19	2250853.5	данные отсутствуют	0.1

Государственный регистратор

ФГИС ЕГРН

полное наименование должности

подпись

инициалы, фамилия

М.П.

Выписка из Единого государственного реестра недвижимости об объекте недвижимости
Описание местоположения земельного участка

Земельный участок			
(вид объекта недвижимости)			
Лист № ___ Раздела 3.2	Всего листов раздела 3.2 : ___	Всего разделов: ___	Всего листов выписки: ___
23.11.2017 № 99/2017/37850832			
Кадастровый номер:		61:12:000000:156 (единое землепользование)	

Сведения о характерных точках границы земельного участка				
Система координат:				
Зона №				
Номер точки	Координаты		Описание закрепления на местности	Средняя квадратическая погрешность определения координат характерных точек границ земельного участка, м
	X	Y		
1	2	3	4	5
331	380850.31	2250853.25	данные отсутствуют	0.1
332	380849.94	2250852.25	данные отсутствуют	0.1
333	380850.31	2250851.25	данные отсутствуют	0.1
334	380851.19	2250851	данные отсутствуют	0.1
335	380852.06	2250851.25	данные отсутствуют	0.1
336	380852.44	2250852.25	данные отсутствуют	0.1
337	380549.59	2251267	данные отсутствуют	0.1
338	380548.72	2251267.25	данные отсутствуют	0.1
339	380547.84	2251267	данные отсутствуют	0.1
340	380547.47	2251266	данные отсутствуют	0.1
341	380547.84	2251265	данные отсутствуют	0.1
342	380548.72	2251264.75	данные отсутствуют	0.1
343	380549.59	2251265	данные отсутствуют	0.1
344	380549.97	2251266	данные отсутствуют	0.1
345	380417.63	2255961.75	данные отсутствуют	0.1

Государственный регистратор

ФГИС ЕГРН

полное наименование должности

подпись

инициалы, фамилия

М.П.

Выписка из Единого государственного реестра недвижимости об объекте недвижимости
Описание местоположения земельного участка

Земельный участок			
(вид объекта недвижимости)			
Лист № ___ Раздела 3.2	Всего листов раздела 3.2 : ___	Всего разделов: ___	Всего листов выписки: ___
23.11.2017 № 99/2017/37850832			
Кадастровый номер:		61:12:000000:156 (единое землепользование)	

Сведения о характерных точках границы земельного участка				
Система координат:				
Зона №				
Номер точки	Координаты		Описание закрепления на местности	Средняя квадратическая погрешность определения координат характерных точек границ земельного участка, м
	X	Y		
1	2	3	4	5
346	380416.75	2255962	данные отсутствуют	0.1
347	380415.88	2255961.75	данные отсутствуют	0.1
348	380415.5	2255960.75	данные отсутствуют	0.1
349	380415.88	2255959.75	данные отсутствуют	0.1
350	380416.75	2255959.5	данные отсутствуют	0.1
351	380417.63	2255959.75	данные отсутствуют	0.1
352	380418	2255960.75	данные отсутствуют	0.1
353	379116.22	2257326.25	данные отсутствуют	0.1
354	379115.34	2257326.5	данные отсутствуют	0.1
355	379114.47	2257326.25	данные отсутствуют	0.1
356	379114.09	2257325.25	данные отсутствуют	0.1
357	379114.47	2257324.25	данные отсутствуют	0.1
358	379115.34	2257324	данные отсутствуют	0.1
359	379116.22	2257324.25	данные отсутствуют	0.1
360	379116.59	2257325.25	данные отсутствуют	0.1

Государственный регистратор

ФГИС ЕГРН

полное наименование должности

подпись

инициалы, фамилия

М.П.

Выписка из Единого государственного реестра недвижимости об объекте недвижимости
Описание местоположения земельного участка

Земельный участок			
<small>(вид объекта недвижимости)</small>			
Лист № __ Раздела 3.2	Всего листов раздела 3.2 : __	Всего разделов: __	Всего листов выписки: __
23.11.2017 № 99/2017/37850832			
Кадастровый номер:		61:12:0000000:156 (единое землепользование)	

Сведения о характерных точках границы земельного участка				
Система координат:				
Зона №				
Номер точки	Координаты		Описание закрепления на местности	Средняя квадратическая погрешность определения координат характерных точек границ земельного участка, м
	X	Y		
1	2	3	4	5
361	379114.13	2257405.5	данные отсутствуют	0.1
362	379113.25	2257405.75	данные отсутствуют	0.1
363	379112.38	2257405.5	данные отсутствуют	0.1
364	379112	2257404.5	данные отсутствуют	0.1
365	379112.38	2257403.5	данные отсутствуют	0.1
366	379113.25	2257403.25	данные отсутствуют	0.1
367	379114.13	2257403.5	данные отсутствуют	0.1
368	379114.5	2257404.5	данные отсутствуют	0.1
369	381469.25	2253768.75	данные отсутствуют	0.1
370	381468.38	2253769	данные отсутствуют	0.1
371	381467.5	2253768.75	данные отсутствуют	0.1
372	381467.13	2253767.75	данные отсутствуют	0.1
373	381467.5	2253766.75	данные отсутствуют	0.1
374	381468.38	2253766.5	данные отсутствуют	0.1
375	381469.25	2253766.75	данные отсутствуют	0.1

Государственный регистратор

ФГИС ЕГРН

полное наименование должности

подпись

инициалы, фамилия

М.П.

Выписка из Единого государственного реестра недвижимости об объекте недвижимости
Описание местоположения земельного участка

Земельный участок			
<small>(вид объекта недвижимости)</small>			
Лист № ___ Раздела 3.2	Всего листов раздела 3.2 : ___	Всего разделов: ___	Всего листов выписки: ___
23.11.2017 № 99/2017/37850832			
Кадастровый номер:		61:12:000000:156 (единое землепользование)	

Сведения о характерных точках границы земельного участка				
Система координат:				
Зона №				
Номер точки	Координаты		Описание закрепления на местности	Средняя квадратическая погрешность определения координат характерных точек границ земельного участка, м
	X	Y		
1	2	3	4	5
376	381469.63	2253767.75	данные отсутствуют	0.1
377	380657.31	2253738	данные отсутствуют	0.1
378	380658.38	2253736.25	данные отсутствуют	0.1
379	380664.53	2253739.75	данные отсутствуют	0.1
380	380663.44	2253741.75	данные отсутствуют	0.1
381	381670	2253775	данные отсутствуют	0.1
382	381669.13	2253775.25	данные отсутствуют	0.1
383	381668.25	2253775	данные отсутствуют	0.1
384	381667.88	2253774	данные отсутствуют	0.1
385	381668.25	2253773	данные отсутствуют	0.1
386	381669.13	2253772.75	данные отсутствуют	0.1
387	381670	2253773	данные отсутствуют	0.1
388	381670.38	2253774	данные отсутствуют	0.1
389	380653.41	2252467.25	данные отсутствуют	0.1
390	380652.53	2252467.5	данные отсутствуют	0.1

Государственный регистратор

ФГИС ЕГРН

полное наименование должности

подпись

инициалы, фамилия

М.П.

Выписка из Единого государственного реестра недвижимости об объекте недвижимости
Описание местоположения земельного участка

Земельный участок			
<small>(вид объекта недвижимости)</small>			
Лист № __ Раздела 3.2	Всего листов раздела 3.2 : __	Всего разделов: __	Всего листов выписки: __
23.11.2017 № 99/2017/37850832			
Кадастровый номер:		61:12:000000:156 (единое землепользование)	

Сведения о характерных точках границы земельного участка				
Система координат:				
Зона №				
Номер точки	Координаты		Описание закрепления на местности	Средняя квадратическая погрешность определения координат характерных точек границ земельного участка, м
	X	Y		
1	2	3	4	5
391	380651.66	2252467.25	данные отсутствуют	0.1
392	380651.28	2252466.25	данные отсутствуют	0.1
393	380651.66	2252465.25	данные отсутствуют	0.1
394	380652.53	2252465	данные отсутствуют	0.1
395	380653.41	2252465.25	данные отсутствуют	0.1
396	380653.78	2252466.25	данные отсутствуют	0.1
397	381800.94	2253779	данные отсутствуют	0.1
398	381800.06	2253779.25	данные отсутствуют	0.1
399	381799.19	2253779	данные отсутствуют	0.1
400	381798.81	2253778	данные отсутствуют	0.1
401	381799.19	2253777	данные отсутствуют	0.1
402	381800.06	2253776.75	данные отсутствуют	0.1
403	381800.94	2253777	данные отсутствуют	0.1
404	381801.31	2253778	данные отсутствуют	0.1
405	381652.81	2248799.25	данные отсутствуют	0.1

Государственный регистратор

ФГИС ЕГРН

полное наименование должности

подпись

инициалы, фамилия

М.П.

Выписка из Единого государственного реестра недвижимости об объекте недвижимости
Описание местоположения земельного участка

Земельный участок			
<small>(вид объекта недвижимости)</small>			
Лист № ___ Раздела 3.2	Всего листов раздела 3.2 : ___	Всего разделов: ___	Всего листов выписки: ___
23.11.2017 № 99/2017/37850832			
Кадастровый номер:		61:12:000000:156 (единое землепользование)	

Сведения о характерных точках границы земельного участка				
Система координат:				
Зона №				
Номер точки	Координаты		Описание закрепления на местности	Средняя квадратическая погрешность определения координат характерных точек границ земельного участка, м
	X	Y		
1	2	3	4	5
406	381653.06	2248797.25	данные отсутствуют	0.1
407	381660.19	2248798	данные отсутствуют	0.1
408	381659.94	2248800.25	данные отсутствуют	0.1
409	380674.84	2251219.75	данные отсутствуют	0.1
410	380673.97	2251220	данные отсутствуют	0.1
411	380673.09	2251219.75	данные отсутствуют	0.1
412	380672.72	2251218.75	данные отсутствуют	0.1
413	380673.09	2251217.75	данные отсутствуют	0.1
414	380673.97	2251217.5	данные отсутствуют	0.1
415	380674.84	2251217.75	данные отсутствуют	0.1
416	380675.22	2251218.75	данные отсутствуют	0.1
417	380658.78	2255178.5	данные отсутствуют	0.1
418	380657.91	2255178.75	данные отсутствуют	0.1
419	380657.03	2255178.5	данные отсутствуют	0.1
420	380656.66	2255177.5	данные отсутствуют	0.1

Государственный регистратор

ФГИС ЕГРН

полное наименование должности

подпись

инициалы, фамилия

М.П.

Выписка из Единого государственного реестра недвижимости об объекте недвижимости
Описание местоположения земельного участка

Земельный участок			
<small>(вид объекта недвижимости)</small>			
Лист № __ Раздела 3.2	Всего листов раздела 3.2 : __	Всего разделов: __	Всего листов выписки: __
23.11.2017 № 99/2017/37850832			
Кадастровый номер:		61:12:000000:156 (единое землепользование)	

Сведения о характерных точках границы земельного участка				
Система координат:				
Зона №				
Номер точки	Координаты		Описание закрепления на местности	Средняя квадратическая погрешность определения координат характерных точек границ земельного участка, м
	X	Y		
1	2	3	4	5
421	380657.03	2255176.5	данные отсутствуют	0.1
422	380657.91	2255176.25	данные отсутствуют	0.1
423	380658.78	2255176.5	данные отсутствуют	0.1
424	380659.16	2255177.5	данные отсутствуют	0.1
425	381092.69	2249639.75	данные отсутствуют	0.1
426	381091.81	2249640	данные отсутствуют	0.1
427	381090.94	2249639.75	данные отсутствуют	0.1
428	381090.56	2249638.75	данные отсутствуют	0.1
429	381090.94	2249637.75	данные отсутствуют	0.1
430	381091.81	2249637.5	данные отсутствуют	0.1
431	381092.69	2249637.75	данные отсутствуют	0.1
432	381093.06	2249638.75	данные отсутствуют	0.1
433	379905.34	2255958.5	данные отсутствуют	0.1
434	379904.47	2255958.75	данные отсутствуют	0.1
435	379903.59	2255958.5	данные отсутствуют	0.1

Государственный регистратор

ФГИС ЕГРН

полное наименование должности

подпись

инициалы, фамилия

М.П.

Выписка из Единого государственного реестра недвижимости об объекте недвижимости
Описание местоположения земельного участка

Земельный участок			
(вид объекта недвижимости)			
Лист № __ Раздела 3.2	Всего листов раздела 3.2 : __	Всего разделов: __	Всего листов выписки: __
23.11.2017 № 99/2017/37850832			
Кадастровый номер:		61:12:000000:156 (единое землепользование)	

Сведения о характерных точках границы земельного участка				
Система координат:				
Зона №				
Номер точки	Координаты		Описание закрепления на местности	Средняя квадратическая погрешность определения координат характерных точек границ земельного участка, м
	X	Y		
1	2	3	4	5
436	379903.22	2255957.5	данные отсутствуют	0.1
437	379903.59	2255956.5	данные отсутствуют	0.1
438	379904.47	2255956.25	данные отсутствуют	0.1
439	379905.34	2255956.5	данные отсутствуют	0.1
440	379905.72	2255957.5	данные отсутствуют	0.1
441	379142.88	2256316.5	данные отсутствуют	0.1
442	379142	2256316.75	данные отсутствуют	0.1
443	379141.13	2256316.5	данные отсутствуют	0.1
444	379140.75	2256315.5	данные отсутствуют	0.1
445	379141.13	2256314.5	данные отсутствуют	0.1
446	379142	2256314.25	данные отсутствуют	0.1
447	379142.88	2256314.5	данные отсутствуют	0.1
448	379143.25	2256315.5	данные отсутствуют	0.1
449	379140.63	2256401.25	данные отсутствуют	0.1
450	379139.75	2256401.5	данные отсутствуют	0.1

Государственный регистратор

ФГИС ЕГРН

полное наименование должности

подпись

инициалы, фамилия

М.П.

Выписка из Единого государственного реестра недвижимости об объекте недвижимости
Описание местоположения земельного участка

Земельный участок			
<small>(вид объекта недвижимости)</small>			
Лист № __ Раздела 3.2	Всего листов раздела 3.2 : __	Всего разделов: __	Всего листов выписки: __
23.11.2017 № 99/2017/37850832			
Кадастровый номер:		61:12:000000:156 (единое землепользование)	

Сведения о характерных точках границы земельного участка				
Система координат:				
Зона №				
Номер точки	Координаты		Описание закрепления на местности	Средняя квадратическая погрешность определения координат характерных точек границ земельного участка, м
	X	Y		
1	2	3	4	5
451	379138.88	2256401.25	данные отсутствуют	0.1
452	379138.5	2256400.25	данные отсутствуют	0.1
453	379138.88	2256399.25	данные отсутствуют	0.1
454	379139.75	2256399	данные отсутствуют	0.1
455	379140.63	2256399.25	данные отсутствуют	0.1
456	379141	2256400.25	данные отсутствуют	0.1
457	382303.09	2253795.25	данные отсутствуют	0.1
458	382302.22	2253795.5	данные отсутствуют	0.1
459	382301.34	2253795.25	данные отсутствуют	0.1
460	382300.97	2253794.25	данные отсутствуют	0.1
461	382301.34	2253793.25	данные отсутствуют	0.1
462	382302.22	2253793	данные отсутствуют	0.1
463	382303.09	2253793.25	данные отсутствуют	0.1
464	382303.47	2253794.25	данные отсутствуют	0.1
465	381823.59	2249139.75	данные отсутствуют	0.1

Государственный регистратор

ФГИС ЕГРН

полное наименование должности

подпись

инициалы, фамилия

М.П.

Выписка из Единого государственного реестра недвижимости об объекте недвижимости
Описание местоположения земельного участка

Земельный участок			
<small>(вид объекта недвижимости)</small>			
Лист № __ Раздела 3.2	Всего листов раздела 3.2 : __	Всего разделов: __	Всего листов выписки: __
23.11.2017 № 99/2017/37850832			
Кадастровый номер:		61:12:000000:156 (единое землепользование)	

Сведения о характерных точках границы земельного участка				
Система координат:				
Зона №				
Номер точки	Координаты		Описание закрепления на местности	Средняя квадратическая погрешность определения координат характерных точек границ земельного участка, м
	X	Y		
1	2	3	4	5
466	381822.72	2249140	данные отсутствуют	0.1
467	381821.84	2249139.75	данные отсутствуют	0.1
468	381821.47	2249138.75	данные отсутствуют	0.1
469	381821.84	2249137.75	данные отсутствуют	0.1
470	381822.72	2249137.5	данные отсутствуют	0.1
471	381823.59	2249137.75	данные отсутствуют	0.1
472	381823.97	2249138.75	данные отсутствуют	0.1
473	379027.84	2257945	данные отсутствуют	0.1
474	379026.97	2257945.25	данные отсутствуют	0.1
475	379026.09	2257945	данные отсутствуют	0.1
476	379025.72	2257944	данные отсутствуют	0.1
477	379026.09	2257943	данные отсутствуют	0.1
478	379026.97	2257942.75	данные отсутствуют	0.1
479	379027.84	2257943	данные отсутствуют	0.1
480	379028.22	2257944	данные отсутствуют	0.1

Государственный регистратор

ФГИС ЕГРН

полное наименование должности

подпись

инициалы, фамилия

М.П.

Выписка из Единого государственного реестра недвижимости об объекте недвижимости
Описание местоположения земельного участка

Земельный участок			
<small>(вид объекта недвижимости)</small>			
Лист № ___ Раздела 3.2	Всего листов раздела 3.2 : ___	Всего разделов: ___	Всего листов выписки: ___
23.11.2017 № 99/2017/37850832			
Кадастровый номер:		61:12:000000:156 (единое землепользование)	

Сведения о характерных точках границы земельного участка				
Система координат:				
Зона №				
Номер точки	Координаты		Описание закрепления на местности	Средняя квадратическая погрешность определения координат характерных точек границ земельного участка, м
	X	Y		
1	2	3	4	5
481	380657.06	2255590.25	данные отсутствуют	0.1
482	380656.19	2255590.5	данные отсутствуют	0.1
483	380655.31	2255590.25	данные отсутствуют	0.1
484	380654.94	2255589.25	данные отсутствуют	0.1
485	380655.31	2255588.25	данные отсутствуют	0.1
486	380656.19	2255588	данные отсутствуют	0.1
487	380657.06	2255588.25	данные отсутствуют	0.1
488	380657.44	2255589.25	данные отсутствуют	0.1
489	381126.06	2254868.25	данные отсутствуют	0.1
490	381125.19	2254868.5	данные отсутствуют	0.1
491	381124.31	2254868.25	данные отсутствуют	0.1
492	381123.94	2254867.25	данные отсутствуют	0.1
493	381124.31	2254866.25	данные отсутствуют	0.1
494	381125.19	2254866	данные отсутствуют	0.1
495	381126.06	2254866.25	данные отсутствуют	0.1

Государственный регистратор

ФГИС ЕГРН

полное наименование должности

подпись

инициалы, фамилия

М.П.

Выписка из Единого государственного реестра недвижимости об объекте недвижимости
Описание местоположения земельного участка

Земельный участок			
(вид объекта недвижимости)			
Лист № ___ Раздела 3.2	Всего листов раздела 3.2 : ___	Всего разделов: ___	Всего листов выписки: ___
23.11.2017 № 99/2017/37850832			
Кадастровый номер:		61:12:000000:156 (единое землепользование)	

Сведения о характерных точках границы земельного участка				
Система координат:				
Зона №				
Номер точки	Координаты		Описание закрепления на местности	Средняя квадратическая погрешность определения координат характерных точек границ земельного участка, м
	X	Y		
1	2	3	4	5
496	381126.44	2254867.25	данные отсутствуют	0.1
497	380669.19	2251738.5	данные отсутствуют	0.1
498	380668.31	2251738.75	данные отсутствуют	0.1
499	380667.44	2251738.5	данные отсутствуют	0.1
500	380667.06	2251737.5	данные отсутствуют	0.1
501	380667.44	2251736.5	данные отсутствуют	0.1
502	380668.31	2251736.25	данные отсутствуют	0.1
503	380669.19	2251736.5	данные отсутствуют	0.1
504	380669.56	2251737.5	данные отсутствуют	0.1
505	381428.97	2250857.75	данные отсутствуют	данные отсутствуют
506	381428.09	2250858	данные отсутствуют	данные отсутствуют
507	381427.22	2250857.75	данные отсутствуют	данные отсутствуют
508	381426.84	2250856.75	данные отсутствуют	данные отсутствуют
509	381427.22	2250855.75	данные отсутствуют	данные отсутствуют
510	381428.09	2250855.5	данные отсутствуют	данные отсутствуют

Государственный регистратор

ФГИС ЕГРН

полное наименование должности

подпись

инициалы, фамилия

М.П.

Выписка из Единого государственного реестра недвижимости об объекте недвижимости
Описание местоположения земельного участка

Земельный участок			
<small>(вид объекта недвижимости)</small>			
Лист № ___ Раздела 3.2	Всего листов раздела 3.2 : ___	Всего разделов: ___	Всего листов выписки: ___
23.11.2017 № 99/2017/37850832			
Кадастровый номер:		61:12:000000:156 (единое землепользование)	

Сведения о характерных точках границы земельного участка				
Система координат:				
Зона №				
Номер точки	Координаты		Описание закрепления на местности	Средняя квадратическая погрешность определения координат характерных точек границ земельного участка, м
	X	Y		
1	2	3	4	5
511	381428.97	2250855.75	данные отсутствуют	данные отсутствуют
512	381429.34	2250856.75	данные отсутствуют	данные отсутствуют
513	379133.31	2256679	данные отсутствуют	0.1
514	379132.44	2256679.25	данные отсутствуют	0.1
515	379131.56	2256679	данные отсутствуют	0.1
516	379131.19	2256678	данные отсутствуют	0.1
517	379131.56	2256677	данные отсутствуют	0.1
518	379132.44	2256676.75	данные отсутствуют	0.1
519	379133.31	2256677	данные отсутствуют	0.1
520	379133.69	2256678	данные отсутствуют	0.1
521	380667.63	2251805.25	данные отсутствуют	0.1
522	380666.75	2251805.5	данные отсутствуют	0.1
523	380665.88	2251805.25	данные отсутствуют	0.1
524	380665.5	2251804.25	данные отсутствуют	0.1
525	380665.88	2251803.25	данные отсутствуют	0.1

Государственный регистратор

ФГИС ЕГРН

полное наименование должности

подпись

инициалы, фамилия

М.П.

Выписка из Единого государственного реестра недвижимости об объекте недвижимости
Описание местоположения земельного участка

Земельный участок			
(вид объекта недвижимости)			
Лист № ___ Раздела 3.2	Всего листов раздела 3.2 : ___	Всего разделов: ___	Всего листов выписки: ___
23.11.2017 № 99/2017/37850832			
Кадастровый номер:		61:12:000000:156 (единое землепользование)	

Сведения о характерных точках границы земельного участка				
Система координат:				
Зона №				
Номер точки	Координаты		Описание закрепления на местности	Средняя квадратическая погрешность определения координат характерных точек границ земельного участка, м
	X	Y		
1	2	3	4	5
526	380666.75	2251803	данные отсутствуют	0.1
527	380667.63	2251803.25	данные отсутствуют	0.1
528	380668	2251804.25	данные отсутствуют	0.1
529	380660.56	2254669.25	данные отсутствуют	0.1
530	380659.69	2254669.5	данные отсутствуют	0.1
531	380658.81	2254669.25	данные отсутствуют	0.1
532	380658.44	2254668.25	данные отсутствуют	0.1
533	380658.81	2254667.25	данные отсутствуют	0.1
534	380659.69	2254667	данные отсутствуют	0.1
535	380660.56	2254667.25	данные отсутствуют	0.1
536	380660.94	2254668.25	данные отсутствуют	0.1
537	379126.22	2256914.75	данные отсутствуют	0.1
538	379125.34	2256915	данные отсутствуют	0.1
539	379124.47	2256914.75	данные отсутствуют	0.1
540	379124.09	2256913.75	данные отсутствуют	0.1

Государственный регистратор

ФГИС ЕГРН

полное наименование должности

подпись

инициалы, фамилия

М.П.

Выписка из Единого государственного реестра недвижимости об объекте недвижимости
Описание местоположения земельного участка

Земельный участок			
(вид объекта недвижимости)			
Лист № ___ Раздела 3.2	Всего листов раздела 3.2 : ___	Всего разделов: ___	Всего листов выписки: ___
23.11.2017 № 99/2017/37850832			
Кадастровый номер:		61:12:000000:156 (единое землепользование)	

Сведения о характерных точках границы земельного участка				
Система координат:				
Зона №				
Номер точки	Координаты		Описание закрепления на местности	Средняя квадратическая погрешность определения координат характерных точек границ земельного участка, м
	X	Y		
1	2	3	4	5
541	379124.47	2256912.75	данные отсутствуют	0.1
542	379125.34	2256912.5	данные отсутствуют	0.1
543	379126.22	2256912.75	данные отсутствуют	0.1
544	379126.59	2256913.75	данные отсутствуют	0.1
545	381058.69	2253756.25	данные отсутствуют	0.1
546	381057.81	2253756.5	данные отсутствуют	0.1
547	381056.94	2253756.25	данные отсутствуют	0.1
548	381056.56	2253755.25	данные отсутствуют	0.1
549	381056.94	2253754.25	данные отсутствуют	0.1
550	381057.81	2253754	данные отсутствуют	0.1
551	381058.69	2253754.25	данные отсутствуют	0.1
552	381059.06	2253755.25	данные отсутствуют	0.1
553	379392.66	2255952.75	данные отсутствуют	0.1
554	379391.78	2255953	данные отсутствуют	0.1
555	379390.91	2255952.75	данные отсутствуют	0.1

Государственный регистратор

ФГИС ЕГРН

полное наименование должности

подпись

инициалы, фамилия

М.П.

Выписка из Единого государственного реестра недвижимости об объекте недвижимости
Описание местоположения земельного участка

Земельный участок			
<small>(вид объекта недвижимости)</small>			
Лист № ___ Раздела 3.2	Всего листов раздела 3.2 : ___	Всего разделов: ___	Всего листов выписки: ___
23.11.2017 № 99/2017/37850832			
Кадастровый номер:		61:12:000000:156 (единое землепользование)	

Сведения о характерных точках границы земельного участка				
Система координат:				
Зона №				
Номер точки	Координаты		Описание закрепления на местности	Средняя квадратическая погрешность определения координат характерных точек границ земельного участка, м
	X	Y		
1	2	3	4	5
556	379390.53	2255951.75	данные отсутствуют	0.1
557	379390.91	2255950.75	данные отсутствуют	0.1
558	379391.78	2255950.5	данные отсутствуют	0.1
559	379392.66	2255950.75	данные отсутствуют	0.1
560	379393.03	2255951.75	данные отсутствуют	0.1
561	381993.63	2250153.75	данные отсутствуют	0.1
562	381989.63	2250157.5	данные отсутствуют	0.1
563	381985.72	2250153.75	данные отсутствуют	0.1
564	381989.72	2250149.75	данные отсутствуют	0.1
565	381322.44	2253764.25	данные отсутствуют	0.1
566	381321.56	2253764.5	данные отсутствуют	0.1
567	381320.69	2253764.25	данные отсутствуют	0.1
568	381320.31	2253763.25	данные отсутствуют	0.1
569	381320.69	2253762.25	данные отсутствуют	0.1
570	381321.56	2253762	данные отсутствуют	0.1

Государственный регистратор

ФГИС ЕГРН

полное наименование должности

подпись

инициалы, фамилия

М.П.

Выписка из Единого государственного реестра недвижимости об объекте недвижимости
Описание местоположения земельного участка

Земельный участок			
(вид объекта недвижимости)			
Лист № ___ Раздела 3.2	Всего листов раздела 3.2 : ___	Всего разделов: ___	Всего листов выписки: ___
23.11.2017 № 99/2017/37850832			
Кадастровый номер:		61:12:0000000:156 (единое землепользование)	

Сведения о характерных точках границы земельного участка				
Система координат:				
Зона №				
Номер точки	Координаты		Описание закрепления на местности	Средняя квадратическая погрешность определения координат характерных точек границ земельного участка, м
	X	Y		
1	2	3	4	5
571	381322.44	2253762.25	данные отсутствуют	0.1
572	381322.81	2253763.25	данные отсутствуют	0.1
573	380658.38	2252206.25	данные отсутствуют	0.1
574	380657.5	2252206.5	данные отсутствуют	0.1
575	380656.63	2252206.25	данные отсутствуют	0.1
576	380656.25	2252205.25	данные отсутствуют	0.1
577	380656.63	2252204.25	данные отсутствуют	0.1
578	380657.5	2252204	данные отсутствуют	0.1
579	380658.38	2252204.25	данные отсутствуют	0.1
580	380658.75	2252205.25	данные отсутствуют	0.1
581	380661.34	2253998.75	данные отсутствуют	0.1
582	380661.28	2254005.75	данные отсутствуют	0.1
583	380654.22	2254005.75	данные отсутствуют	0.1
584	380654.25	2253998.75	данные отсутствуют	0.1
585	381359	2250860	данные отсутствуют	0.1

Государственный регистратор

ФГИС ЕГРН

полное наименование должности

подпись

инициалы, фамилия

М.П.

Выписка из Единого государственного реестра недвижимости об объекте недвижимости
Описание местоположения земельного участка

Земельный участок			
(вид объекта недвижимости)			
Лист № ___ Раздела 3.2	Всего листов раздела 3.2 : ___	Всего разделов: ___	Всего листов выписки: ___
23.11.2017 № 99/2017/37850832			
Кадастровый номер:		61:12:000000:156 (единое землепользование)	

Сведения о характерных точках границы земельного участка				
Система координат:				
Зона №				
Номер точки	Координаты		Описание закрепления на местности	Средняя квадратическая погрешность определения координат характерных точек границ земельного участка, м
	X	Y		
1	2	3	4	5
586	381360.09	2250862	данные отсутствуют	0.1
587	381354	2250865.75	данные отсутствуют	0.1
588	381352.88	2250863.75	данные отсутствуют	0.1
589	381534.06	2253770.75	данные отсутствуют	0.1
590	381533.19	2253771	данные отсутствуют	0.1
591	381532.31	2253770.75	данные отсутствуют	0.1
592	381531.94	2253769.75	данные отсутствуют	0.1
593	381532.31	2253768.75	данные отсутствуют	0.1
594	381533.19	2253768.5	данные отсутствуют	0.1
595	381534.06	2253768.75	данные отсутствуют	0.1
596	381534.44	2253769.75	данные отсутствуют	0.1
597	380678.28	2250891.5	данные отсутствуют	0.1
598	380677.41	2250891.75	данные отсутствуют	0.1
599	380676.53	2250891.5	данные отсутствуют	0.1
600	380676.16	2250890.5	данные отсутствуют	0.1

Государственный регистратор

ФГИС ЕГРН

полное наименование должности

подпись

инициалы, фамилия

М.П.

Выписка из Единого государственного реестра недвижимости об объекте недвижимости
Описание местоположения земельного участка

Земельный участок			
(вид объекта недвижимости)			
Лист № __ Раздела 3.2	Всего листов раздела 3.2 : __	Всего разделов: __	Всего листов выписки: __
23.11.2017 № 99/2017/37850832			
Кадастровый номер:		61:12:0000000:156 (единое землепользование)	

Сведения о характерных точках границы земельного участка				
Система координат:				
Зона №				
Номер точки	Координаты		Описание закрепления на местности	Средняя квадратическая погрешность определения координат характерных точек границ земельного участка, м
	X	Y		
1	2	3	4	5
601	380676.53	2250889.5	данные отсутствуют	0.1
602	380677.41	2250889.25	данные отсутствуют	0.1
603	380678.28	2250889.5	данные отсутствуют	0.1
604	380678.66	2250890.5	данные отсутствуют	0.1
605	381391.78	2248776.5	данные отсутствуют	0.1
606	381390.91	2248776.75	данные отсутствуют	0.1
607	381390.03	2248776.5	данные отсутствуют	0.1
608	381389.66	2248775.5	данные отсутствуют	0.1
609	381390.03	2248774.5	данные отсутствуют	0.1
610	381390.91	2248774.25	данные отсутствуют	0.1
611	381391.78	2248774.5	данные отсутствуют	0.1
612	381392.16	2248775.5	данные отсутствуют	0.1
613	380138.16	2255960.25	данные отсутствуют	данные отсутствуют
614	380137.28	2255960.5	данные отсутствуют	данные отсутствуют
615	380136.41	2255960.25	данные отсутствуют	данные отсутствуют

Государственный регистратор

ФГИС ЕГРН

полное наименование должности

подпись

инициалы, фамилия

М.П.

Выписка из Единого государственного реестра недвижимости об объекте недвижимости
Описание местоположения земельного участка

Земельный участок			
<small>(вид объекта недвижимости)</small>			
Лист № __ Раздела 3.2	Всего листов раздела 3.2 : __	Всего разделов: __	Всего листов выписки: __
23.11.2017 № 99/2017/37850832			
Кадастровый номер:		61:12:000000:156 (единое землепользование)	

Сведения о характерных точках границы земельного участка				
Система координат:				
Зона №				
Номер точки	Координаты		Описание закрепления на местности	Средняя квадратическая погрешность определения координат характерных точек границ земельного участка, м
	X	Y		
1	2	3	4	5
616	380136.03	2255959.25	данные отсутствуют	данные отсутствуют
617	380136.41	2255958.25	данные отсутствуют	данные отсутствуют
618	380137.28	2255958	данные отсутствуют	данные отсутствуют
619	380138.16	2255958.25	данные отсутствуют	данные отсутствуют
620	380138.53	2255959.25	данные отсутствуют	данные отсутствуют
621	381865.28	2253781	данные отсутствуют	0.1
622	381864.41	2253781.25	данные отсутствуют	0.1
623	381863.53	2253781	данные отсутствуют	0.1
624	381863.16	2253780	данные отсутствуют	0.1
625	381863.53	2253779	данные отсутствуют	0.1
626	381864.41	2253778.75	данные отсутствуют	0.1
627	381865.28	2253779	данные отсутствуют	0.1
628	381865.66	2253780	данные отсутствуют	0.1
629	380651	2252666.25	данные отсутствуют	0.1
630	380650.13	2252666.5	данные отсутствуют	0.1

Государственный регистратор

ФГИС ЕГРН

полное наименование должности

подпись

инициалы, фамилия

М.П.

Выписка из Единого государственного реестра недвижимости об объекте недвижимости
Описание местоположения земельного участка

Земельный участок			
<small>(вид объекта недвижимости)</small>			
Лист № ___ Раздела 3.2	Всего листов раздела 3.2 : ___	Всего разделов: ___	Всего листов выписки: ___
23.11.2017 № 99/2017/37850832			
Кадастровый номер:		61:12:0000000:156 (единое землепользование)	

Сведения о характерных точках границы земельного участка				
Система координат:				
Зона №				
Номер точки	Координаты		Описание закрепления на местности	Средняя квадратическая погрешность определения координат характерных точек границ земельного участка, м
	X	Y		
1	2	3	4	5
631	380649.25	2252666.25	данные отсутствуют	0.1
632	380648.88	2252665.25	данные отсутствуют	0.1
633	380649.25	2252664.25	данные отсутствуют	0.1
634	380650.13	2252664	данные отсутствуют	0.1
635	380651	2252664.25	данные отсутствуют	0.1
636	380651.38	2252665.25	данные отсутствуют	0.1
637	380676.91	2251277	данные отсутствуют	0.1
638	380675.75	2251278.75	данные отсутствуют	0.1
639	380669.78	2251274.75	данные отсутствуют	0.1
640	380670.91	2251273	данные отсутствуют	0.1
641	380726.13	2254875	данные отсутствуют	0.1
642	380725.25	2254875.25	данные отсутствуют	0.1
643	380724.38	2254875	данные отсутствуют	0.1
644	380724	2254874	данные отсутствуют	0.1
645	380724.38	2254873	данные отсутствуют	0.1

Государственный регистратор

ФГИС ЕГРН

полное наименование должности

подпись

инициалы, фамилия

М.П.

Выписка из Единого государственного реестра недвижимости об объекте недвижимости
Описание местоположения земельного участка

Земельный участок			
<small>(вид объекта недвижимости)</small>			
Лист № __ Раздела 3.2	Всего листов раздела 3.2 : __	Всего разделов: __	Всего листов выписки: __
23.11.2017 № 99/2017/37850832			
Кадастровый номер:		61:12:000000:156 (единое землепользование)	

Сведения о характерных точках границы земельного участка				
Система координат:				
Зона №				
Номер точки	Координаты		Описание закрепления на местности	Средняя квадратическая погрешность определения координат характерных точек границ земельного участка, м
	X	Y		
1	2	3	4	5
646	380725.25	2254872.75	данные отсутствуют	0.1
647	380726.13	2254873	данные отсутствуют	0.1
648	380726.5	2254874	данные отсутствуют	0.1
649	379144.94	2256238.25	данные отсутствуют	0.1
650	379144.06	2256238.5	данные отсутствуют	0.1
651	379143.19	2256238.25	данные отсутствуют	0.1
652	379142.81	2256237.25	данные отсутствуют	0.1
653	379143.19	2256236.25	данные отсутствуют	0.1
654	379144.06	2256236	данные отсутствуют	0.1
655	379144.94	2256236.25	данные отсутствуют	0.1
656	379145.31	2256237.25	данные отсутствуют	0.1
657	380649.47	2252764.75	данные отсутствуют	0.1
658	380648.59	2252765	данные отсутствуют	0.1
659	380647.72	2252764.75	данные отсутствуют	0.1
660	380647.34	2252763.75	данные отсутствуют	0.1

Государственный регистратор

ФГИС ЕГРН

полное наименование должности

подпись

инициалы, фамилия

М.П.

Выписка из Единого государственного реестра недвижимости об объекте недвижимости
Описание местоположения земельного участка

Земельный участок			
<small>(вид объекта недвижимости)</small>			
Лист № ___ Раздела 3.2	Всего листов раздела 3.2 : ___	Всего разделов: ___	Всего листов выписки: ___
23.11.2017 № 99/2017/37850832			
Кадастровый номер:		61:12:000000:156 (единое землепользование)	

Сведения о характерных точках границы земельного участка				
Система координат:				
Зона №				
Номер точки	Координаты		Описание закрепления на местности	Средняя квадратическая погрешность определения координат характерных точек границ земельного участка, м
	X	Y		
1	2	3	4	5
661	380647.72	2252762.75	данные отсутствуют	0.1
662	380648.59	2252762.5	данные отсутствуют	0.1
663	380649.47	2252762.75	данные отсутствуют	0.1
664	380649.84	2252763.75	данные отсутствуют	0.1
665	380647.47	2252865.25	данные отсутствуют	0.1
666	380646.59	2252865.5	данные отсутствуют	0.1
667	380645.72	2252865.25	данные отсутствуют	0.1
668	380645.34	2252864.25	данные отсутствуют	0.1
669	380645.72	2252863.25	данные отсутствуют	0.1
670	380646.59	2252863	данные отсутствуют	0.1
671	380647.47	2252863.25	данные отсутствуют	0.1
672	380647.84	2252864.25	данные отсутствуют	0.1
673	380662.94	2254260	данные отсутствуют	0.1
674	380662.06	2254260.25	данные отсутствуют	0.1
675	380661.19	2254260	данные отсутствуют	0.1

Государственный регистратор

ФГИС ЕГРН

полное наименование должности

подпись

инициалы, фамилия

М.П.

Выписка из Единого государственного реестра недвижимости об объекте недвижимости
Описание местоположения земельного участка

Земельный участок			
<small>(вид объекта недвижимости)</small>			
Лист № ___ Раздела 3.2	Всего листов раздела 3.2 : ___	Всего разделов: ___	Всего листов выписки: ___
23.11.2017 № 99/2017/37850832			
Кадастровый номер:		61:12:000000:156 (единое землепользование)	

Сведения о характерных точках границы земельного участка				
Система координат:				
Зона №				
Номер точки	Координаты		Описание закрепления на местности	Средняя квадратическая погрешность определения координат характерных точек границ земельного участка, м
	X	Y		
1	2	3	4	5
676	380660.81	2254259	данные отсутствуют	0.1
677	380661.19	2254258	данные отсутствуют	0.1
678	380662.06	2254257.75	данные отсутствуют	0.1
679	380662.94	2254258	данные отсутствуют	0.1
680	380663.31	2254259	данные отсутствуют	0.1
681	381825.53	2249021.25	данные отсутствуют	0.1
682	381824.66	2249021.5	данные отсутствуют	0.1
683	381823.78	2249021.25	данные отсутствуют	0.1
684	381823.41	2249020.25	данные отсутствуют	0.1
685	381823.78	2249019.25	данные отсутствуют	0.1
686	381824.66	2249019	данные отсутствуют	0.1
687	381825.53	2249019.25	данные отсутствуют	0.1
688	381825.91	2249020.25	данные отсутствуют	0.1
689	380657.69	2255439.25	данные отсутствуют	0.1
690	380656.81	2255439.5	данные отсутствуют	0.1

Государственный регистратор

ФГИС ЕГРН

полное наименование должности

подпись

инициалы, фамилия

М.П.

Выписка из Единого государственного реестра недвижимости об объекте недвижимости
Описание местоположения земельного участка

Земельный участок			
<small>(вид объекта недвижимости)</small>			
Лист № __ Раздела 3.2	Всего листов раздела 3.2 : __	Всего разделов: __	Всего листов выписки: __
23.11.2017 № 99/2017/37850832			
Кадастровый номер:		61:12:000000:156 (единое землепользование)	

Сведения о характерных точках границы земельного участка				
Система координат:				
Зона №				
Номер точки	Координаты		Описание закрепления на местности	Средняя квадратическая погрешность определения координат характерных точек границ земельного участка, м
	X	Y		
1	2	3	4	5
691	380655.94	2255439.25	данные отсутствуют	0.1
692	380655.56	2255438.25	данные отсутствуют	0.1
693	380655.94	2255437.25	данные отсутствуют	0.1
694	380656.81	2255437	данные отсутствуют	0.1
695	380657.69	2255437.25	данные отсутствуют	0.1
696	380658.06	2255438.25	данные отсутствуют	0.1
697	382243.66	2253792.5	данные отсутствуют	0.1
698	382242.78	2253792.75	данные отсутствуют	0.1
699	382241.91	2253792.5	данные отсутствуют	0.1
700	382241.53	2253791.5	данные отсутствуют	0.1
701	382241.91	2253790.5	данные отсутствуют	0.1
702	382242.78	2253790.25	данные отсутствуют	0.1
703	382243.66	2253790.5	данные отсутствуют	0.1
704	382244.03	2253791.5	данные отсутствуют	0.1
705	380671.28	2251541	данные отсутствуют	0.1

Государственный регистратор

ФГИС ЕГРН

полное наименование должности

подпись

инициалы, фамилия

М.П.

Выписка из Единого государственного реестра недвижимости об объекте недвижимости
Описание местоположения земельного участка

Земельный участок			
<small>(вид объекта недвижимости)</small>			
Лист № ___ Раздела 3.2	Всего листов раздела 3.2 : ___	Всего разделов: ___	Всего листов выписки: ___
23.11.2017 № 99/2017/37850832			
Кадастровый номер:		61:12:000000:156 (единое землепользование)	

Сведения о характерных точках границы земельного участка				
Система координат:				
Зона №				
Номер точки	Координаты		Описание закрепления на местности	Средняя квадратическая погрешность определения координат характерных точек границ земельного участка, м
	X	Y		
1	2	3	4	5
706	380670.41	2251541.25	данные отсутствуют	0.1
707	380669.53	2251541	данные отсутствуют	0.1
708	380669.16	2251540	данные отсутствуют	0.1
709	380669.53	2251539	данные отсутствуют	0.1
710	380670.41	2251538.75	данные отсутствуют	0.1
711	380671.28	2251539	данные отсутствуют	0.1
712	380671.66	2251540	данные отсутствуют	0.1
713	381294.97	2249826	данные отсутствуют	0.1
714	381294.09	2249826.25	данные отсутствуют	0.1
715	381293.22	2249826	данные отсутствуют	0.1
716	381292.84	2249825	данные отсутствуют	0.1
717	381293.22	2249824	данные отсутствуют	0.1
718	381294.09	2249823.75	данные отсутствуют	0.1
719	381294.97	2249824	данные отсутствуют	0.1
720	381295.34	2249825	данные отсутствуют	0.1

Государственный регистратор

ФГИС ЕГРН

полное наименование должности

подпись

инициалы, фамилия

М.П.

Выписка из Единого государственного реестра недвижимости об объекте недвижимости
Описание местоположения земельного участка

Земельный участок			
<small>(вид объекта недвижимости)</small>			
Лист № __ Раздела 3.2	Всего листов раздела 3.2 : __	Всего разделов: __	Всего листов выписки: __
23.11.2017 № 99/2017/37850832			
Кадастровый номер:		61:12:000000:156 (единое землепользование)	

Сведения о характерных точках границы земельного участка				
Система координат:				
Зона №				
Номер точки	Координаты		Описание закрепления на местности	Средняя квадратическая погрешность определения координат характерных точек границ земельного участка, м
	X	Y		
1	2	3	4	5
721	380670.53	2251607	данные отсутствуют	данные отсутствуют
722	380669.66	2251607.25	данные отсутствуют	данные отсутствуют
723	380668.78	2251607	данные отсутствуют	данные отсутствуют
724	380668.41	2251606	данные отсутствуют	данные отсутствуют
725	380668.78	2251605	данные отсутствуют	данные отсутствуют
726	380669.66	2251604.75	данные отсутствуют	данные отсутствуют
727	380670.53	2251605	данные отсутствуют	данные отсутствуют
728	380670.91	2251606	данные отсутствуют	данные отсутствуют
729	378967.53	2257944	данные отсутствуют	0.1
730	378966.66	2257944.25	данные отсутствуют	0.1
731	378965.78	2257944	данные отсутствуют	0.1
732	378965.41	2257943	данные отсутствуют	0.1
733	378965.78	2257942	данные отсутствуют	0.1
734	378966.66	2257941.75	данные отсутствуют	0.1
735	378967.53	2257942	данные отсутствуют	0.1

Государственный регистратор

ФГИС ЕГРН

полное наименование должности

подпись

инициалы, фамилия

М.П.

Выписка из Единого государственного реестра недвижимости об объекте недвижимости
Описание местоположения земельного участка

Земельный участок			
<small>(вид объекта недвижимости)</small>			
Лист № __ Раздела 3.2	Всего листов раздела 3.2 : __	Всего разделов: __	Всего листов выписки: __
23.11.2017 № 99/2017/37850832			
Кадастровый номер:		61:12:000000:156 (единое землепользование)	

Сведения о характерных точках границы земельного участка				
Система координат:				
Зона №				
Номер точки	Координаты		Описание закрепления на местности	Средняя квадратическая погрешность определения координат характерных точек границ земельного участка, м
	X	Y		
1	2	3	4	5
736	378967.91	2257943	данные отсутствуют	0.1
737	379137.59	2256517	данные отсутствуют	данные отсутствуют
738	379136.72	2256517.25	данные отсутствуют	данные отсутствуют
739	379135.84	2256517	данные отсутствуют	данные отсутствуют
740	379135.47	2256516	данные отсутствуют	данные отсутствуют
741	379135.84	2256515	данные отсутствуют	данные отсутствуют
742	379136.72	2256514.75	данные отсутствуют	данные отсутствуют
743	379137.59	2256515	данные отсутствуют	данные отсутствуют
744	379137.97	2256516	данные отсутствуют	данные отсутствуют
745	382423.75	2253819	данные отсутствуют	0.1
746	382422.88	2253819.25	данные отсутствуют	0.1
747	382422	2253819	данные отсутствуют	0.1
748	382421.63	2253818	данные отсутствуют	0.1
749	382422	2253817	данные отсутствуют	0.1
750	382422.88	2253816.75	данные отсутствуют	0.1

Государственный регистратор

ФГИС ЕГРН

полное наименование должности

подпись

инициалы, фамилия

М.П.

Выписка из Единого государственного реестра недвижимости об объекте недвижимости
Описание местоположения земельного участка

Земельный участок			
<small>(вид объекта недвижимости)</small>			
Лист № ___ Раздела 3.2	Всего листов раздела 3.2 : ___	Всего разделов: ___	Всего листов выписки: ___
23.11.2017 № 99/2017/37850832			
Кадастровый номер:		61:12:000000:156 (единое землепользование)	

Сведения о характерных точках границы земельного участка				
Система координат:				
Зона №				
Номер точки	Координаты		Описание закрепления на местности	Средняя квадратическая погрешность определения координат характерных точек границ земельного участка, м
	X	Y		
1	2	3	4	5
751	382423.75	2253817	данные отсутствуют	0.1
752	382424.13	2253818	данные отсутствуют	0.1
753	378905.28	2257943.25	данные отсутствуют	0.1
754	378904.41	2257943.5	данные отсутствуют	0.1
755	378903.53	2257943.25	данные отсутствуют	0.1
756	378903.16	2257942.25	данные отсутствуют	0.1
757	378903.53	2257941.25	данные отсутствуют	0.1
758	378904.41	2257941	данные отсутствуют	0.1
759	378905.28	2257941.25	данные отсутствуют	0.1
760	378905.66	2257942.25	данные отсутствуют	0.1
761	379135.47	2256597	данные отсутствуют	0.1
762	379134.59	2256597.25	данные отсутствуют	0.1
763	379133.72	2256597	данные отсутствуют	0.1
764	379133.34	2256596	данные отсутствуют	0.1
765	379133.72	2256595	данные отсутствуют	0.1

Государственный регистратор

ФГИС ЕГРН

полное наименование должности

подпись

инициалы, фамилия

М.П.

Выписка из Единого государственного реестра недвижимости об объекте недвижимости
Описание местоположения земельного участка

Земельный участок			
<small>(вид объекта недвижимости)</small>			
Лист № __ Раздела 3.2	Всего листов раздела 3.2 : __	Всего разделов: __	Всего листов выписки: __
23.11.2017 № 99/2017/37850832			
Кадастровый номер:		61:12:000000:156 (единое землепользование)	

Сведения о характерных точках границы земельного участка				
Система координат:				
Зона №				
Номер точки	Координаты		Описание закрепления на местности	Средняя квадратическая погрешность определения координат характерных точек границ земельного участка, м
	X	Y		
1	2	3	4	5
766	379134.59	2256594.75	данные отсутствуют	0.1
767	379135.47	2256595	данные отсутствуют	0.1
768	379135.84	2256596	данные отсутствуют	0.1
769	380668.59	2251761.75	данные отсутствуют	0.1
770	380667.72	2251762	данные отсутствуют	0.1
771	380666.84	2251761.75	данные отсутствуют	0.1
772	380666.47	2251760.75	данные отсутствуют	0.1
773	380666.84	2251759.75	данные отсутствуют	0.1
774	380667.72	2251759.5	данные отсутствуют	0.1
775	380668.59	2251759.75	данные отсутствуют	0.1
776	380668.97	2251760.75	данные отсутствуют	0.1
777	380786.13	2253748	данные отсутствуют	0.1
778	380785.25	2253748.25	данные отсутствуют	0.1
779	380784.38	2253748	данные отсутствуют	0.1
780	380784	2253747	данные отсутствуют	0.1

Государственный регистратор

ФГИС ЕГРН

полное наименование должности

подпись

инициалы, фамилия

М.П.

Выписка из Единого государственного реестра недвижимости об объекте недвижимости
Описание местоположения земельного участка

Земельный участок			
<small>(вид объекта недвижимости)</small>			
Лист № __ Раздела 3.2	Всего листов раздела 3.2 : __	Всего разделов: __	Всего листов выписки: __
23.11.2017 № 99/2017/37850832			
Кадастровый номер:		61:12:000000:156 (единое землепользование)	

Сведения о характерных точках границы земельного участка				
Система координат:				
Зона №				
Номер точки	Координаты		Описание закрепления на местности	Средняя квадратическая погрешность определения координат характерных точек границ земельного участка, м
	X	Y		
1	2	3	4	5
781	380784.38	2253746	данные отсутствуют	0.1
782	380785.25	2253745.75	данные отсутствуют	0.1
783	380786.13	2253746	данные отсутствуют	0.1
784	380786.5	2253747	данные отсутствуют	0.1
785	381329.44	2254864.25	данные отсутствуют	0.1
786	381328.56	2254864.5	данные отсутствуют	0.1
787	381327.69	2254864.25	данные отсутствуют	0.1
788	381327.31	2254863.25	данные отсутствуют	0.1
789	381327.69	2254862.25	данные отсутствуют	0.1
790	381328.56	2254862	данные отсутствуют	0.1
791	381329.44	2254862.25	данные отсутствуют	0.1
792	381329.81	2254863.25	данные отсутствуют	0.1
793	380849.5	2253750.25	данные отсутствуют	0.1
794	380848.63	2253750.5	данные отсутствуют	0.1
795	380847.75	2253750.25	данные отсутствуют	0.1

Государственный регистратор

ФГИС ЕГРН

полное наименование должности

подпись

инициалы, фамилия

М.П.

Выписка из Единого государственного реестра недвижимости об объекте недвижимости
Описание местоположения земельного участка

Земельный участок			
<small>(вид объекта недвижимости)</small>			
Лист № ___ Раздела 3.2	Всего листов раздела 3.2 : ___	Всего разделов: ___	Всего листов выписки: ___
23.11.2017 № 99/2017/37850832			
Кадастровый номер:		61:12:000000:156 (единое землепользование)	

Сведения о характерных точках границы земельного участка				
Система координат:				
Зона №				
Номер точки	Координаты		Описание закрепления на местности	Средняя квадратическая погрешность определения координат характерных точек границ земельного участка, м
	X	Y		
1	2	3	4	5
796	380847.38	2253749.25	данные отсутствуют	0.1
797	380847.75	2253748.25	данные отсутствуют	0.1
798	380848.63	2253748	данные отсутствуют	0.1
799	380849.5	2253748.25	данные отсутствуют	0.1
800	380849.88	2253749.25	данные отсутствуют	0.1
801	380659.75	2254804	данные отсутствуют	0.1
802	380658.88	2254804.25	данные отсутствуют	0.1
803	380658	2254804	данные отсутствуют	0.1
804	380657.63	2254803	данные отсутствуют	0.1
805	380658	2254802	данные отсутствуют	0.1
806	380658.88	2254801.75	данные отсутствуют	0.1
807	380659.75	2254802	данные отсутствуют	0.1
808	380660.13	2254803	данные отсутствуют	0.1
809	381736.47	2250076.5	данные отсутствуют	0.1
810	381735.59	2250076.75	данные отсутствуют	0.1

Государственный регистратор

ФГИС ЕГРН

полное наименование должности

подпись

инициалы, фамилия

М.П.

Выписка из Единого государственного реестра недвижимости об объекте недвижимости
Описание местоположения земельного участка

Земельный участок			
<small>(вид объекта недвижимости)</small>			
Лист № ___ Раздела 3.2	Всего листов раздела 3.2 : ___	Всего разделов: ___	Всего листов выписки: ___
23.11.2017 № 99/2017/37850832			
Кадастровый номер:		61:12:000000:156 (единое землепользование)	

Сведения о характерных точках границы земельного участка				
Система координат:				
Зона №				
Номер точки	Координаты		Описание закрепления на местности	Средняя квадратическая погрешность определения координат характерных точек границ земельного участка, м
	X	Y		
1	2	3	4	5
811	381734.72	2250076.5	данные отсутствуют	0.1
812	381734.34	2250075.5	данные отсутствуют	0.1
813	381734.72	2250074.5	данные отсутствуют	0.1
814	381735.59	2250074.25	данные отсутствуют	0.1
815	381736.47	2250074.5	данные отсутствуют	0.1
816	381736.84	2250075.5	данные отсутствуют	0.1
817	380995.69	2253754.25	данные отсутствуют	0.1
818	380994.81	2253754.5	данные отсутствуют	0.1
819	380993.94	2253754.25	данные отсутствуют	0.1
820	380993.56	2253753.25	данные отсутствуют	0.1
821	380993.94	2253752.25	данные отсутствуют	0.1
822	380994.81	2253752	данные отсутствуют	0.1
823	380995.69	2253752.25	данные отсутствуют	0.1
824	380996.06	2253753.25	данные отсутствуют	0.1
825	380664.16	2251955.75	данные отсутствуют	0.1

Государственный регистратор

ФГИС ЕГРН

полное наименование должности

подпись

инициалы, фамилия

М.П.

Выписка из Единого государственного реестра недвижимости об объекте недвижимости
Описание местоположения земельного участка

Земельный участок			
<small>(вид объекта недвижимости)</small>			
Лист № __ Раздела 3.2	Всего листов раздела 3.2 : __	Всего разделов: __	Всего листов выписки: __
23.11.2017 № 99/2017/37850832			
Кадастровый номер:		61:12:000000:156 (единое землепользование)	

Сведения о характерных точках границы земельного участка				
Система координат:				
Зона №				
Номер точки	Координаты		Описание закрепления на местности	Средняя квадратическая погрешность определения координат характерных точек границ земельного участка, м
	X	Y		
1	2	3	4	5
826	380663.28	2251956	данные отсутствуют	0.1
827	380662.41	2251955.75	данные отсутствуют	0.1
828	380662.03	2251954.75	данные отсутствуют	0.1
829	380662.41	2251953.75	данные отсутствуют	0.1
830	380663.28	2251953.5	данные отсутствуют	0.1
831	380664.16	2251953.75	данные отсутствуют	0.1
832	380664.53	2251954.75	данные отсутствуют	0.1
833	380655.63	2254874.25	данные отсутствуют	0.1
834	380656.72	2254872.5	данные отсутствуют	0.1
835	380662.81	2254876.25	данные отсутствуют	0.1
836	380661.69	2254878	данные отсутствуют	0.1
837	380542.81	2255962.5	данные отсутствуют	0.1
838	380541.94	2255962.75	данные отсутствуют	0.1
839	380541.06	2255962.5	данные отсутствуют	0.1
840	380540.69	2255961.5	данные отсутствуют	0.1

Государственный регистратор

ФГИС ЕГРН

полное наименование должности

подпись

инициалы, фамилия

М.П.

Выписка из Единого государственного реестра недвижимости об объекте недвижимости
Описание местоположения земельного участка

Земельный участок			
(вид объекта недвижимости)			
Лист № __ Раздела 3.2	Всего листов раздела 3.2 : __	Всего разделов: __	Всего листов выписки: __
23.11.2017 № 99/2017/37850832			
Кадастровый номер:		61:12:000000:156 (единое землепользование)	

Сведения о характерных точках границы земельного участка				
Система координат:				
Зона №				
Номер точки	Координаты		Описание закрепления на местности	Средняя квадратическая погрешность определения координат характерных точек границ земельного участка, м
	X	Y		
1	2	3	4	5
841	380541.06	2255960.5	данные отсутствуют	0.1
842	380541.94	2255960.25	данные отсутствуют	0.1
843	380542.81	2255960.5	данные отсутствуют	0.1
844	380543.19	2255961.5	данные отсутствуют	0.1
845	381986.5	2250205.5	данные отсутствуют	0.1
846	381985.63	2250205.75	данные отсутствуют	0.1
847	381984.75	2250205.5	данные отсутствуют	0.1
848	381984.38	2250204.5	данные отсутствуют	0.1
849	381984.75	2250203.5	данные отсутствуют	0.1
850	381985.63	2250203.25	данные отсутствуют	0.1
851	381986.5	2250203.5	данные отсутствуют	0.1
852	381986.88	2250204.5	данные отсутствуют	0.1
853	381299.44	2248768	данные отсутствуют	0.1
854	381298.56	2248768.25	данные отсутствуют	0.1
855	381297.69	2248768	данные отсутствуют	0.1

Государственный регистратор

ФГИС ЕГРН

полное наименование должности

подпись

инициалы, фамилия

М.П.

Выписка из Единого государственного реестра недвижимости об объекте недвижимости
Описание местоположения земельного участка

Земельный участок			
(вид объекта недвижимости)			
Лист № __ Раздела 3.2	Всего листов раздела 3.2 : __	Всего разделов: __	Всего листов выписки: __
23.11.2017 № 99/2017/37850832			
Кадастровый номер:		61:12:000000:156 (единое землепользование)	

Сведения о характерных точках границы земельного участка				
Система координат:				
Зона №				
Номер точки	Координаты		Описание закрепления на местности	Средняя квадратическая погрешность определения координат характерных точек границ земельного участка, м
	X	Y		
1	2	3	4	5
856	381297.31	2248767	данные отсутствуют	0.1
857	381297.69	2248766	данные отсутствуют	0.1
858	381298.56	2248765.75	данные отсутствуют	0.1
859	381299.44	2248766	данные отсутствуют	0.1
860	381299.81	2248767	данные отсутствуют	0.1
861	380338.41	2255960	данные отсутствуют	0.1
862	380337.53	2255960.25	данные отсутствуют	0.1
863	380336.66	2255960	данные отсутствуют	0.1
864	380336.28	2255959	данные отсутствуют	0.1
865	380336.66	2255958	данные отсутствуют	0.1
866	380337.53	2255957.75	данные отсутствуют	0.1
867	380338.41	2255958	данные отсутствуют	0.1
868	380338.78	2255959	данные отсутствуют	0.1
869	381583.47	2248792	данные отсутствуют	0.1
870	381582.59	2248792.25	данные отсутствуют	0.1

Государственный регистратор

ФГИС ЕГРН

полное наименование должности

подпись

инициалы, фамилия

М.П.

Выписка из Единого государственного реестра недвижимости об объекте недвижимости
Описание местоположения земельного участка

Земельный участок			
(вид объекта недвижимости)			
Лист № ___ Раздела 3.2	Всего листов раздела 3.2 : ___	Всего разделов: ___	Всего листов выписки: ___
23.11.2017 № 99/2017/37850832			
Кадастровый номер:		61:12:000000:156 (единое землепользование)	

Сведения о характерных точках границы земельного участка				
Система координат:				
Зона №				
Номер точки	Координаты		Описание закрепления на местности	Средняя квадратическая погрешность определения координат характерных точек границ земельного участка, м
	X	Y		
1	2	3	4	5
871	381581.72	2248792	данные отсутствуют	0.1
872	381581.34	2248791	данные отсутствуют	0.1
873	381581.72	2248790	данные отсутствуют	0.1
874	381582.59	2248789.75	данные отсутствуют	0.1
875	381583.47	2248790	данные отсутствуют	0.1
876	381583.84	2248791	данные отсутствуют	0.1
877	380660	2254897.5	данные отсутствуют	0.1
878	380659.13	2254897.75	данные отсутствуют	0.1
879	380658.25	2254897.5	данные отсутствуют	0.1
880	380657.88	2254896.5	данные отсутствуют	0.1
881	380658.25	2254895.5	данные отсутствуют	0.1
882	380659.13	2254895.25	данные отсутствуют	0.1
883	380660	2254895.5	данные отсутствуют	0.1
884	380660.38	2254896.5	данные отсутствуют	0.1
885	379149.16	2256078.5	данные отсутствуют	0.1

Государственный регистратор

ФГИС ЕГРН

полное наименование должности

подпись

инициалы, фамилия

М.П.

Выписка из Единого государственного реестра недвижимости об объекте недвижимости
Описание местоположения земельного участка

Земельный участок			
<small>(вид объекта недвижимости)</small>			
Лист № ___ Раздела 3.2	Всего листов раздела 3.2 : ___	Всего разделов: ___	Всего листов выписки: ___
23.11.2017 № 99/2017/37850832			
Кадастровый номер:		61:12:000000:156 (единое землепользование)	

Сведения о характерных точках границы земельного участка				
Система координат:				
Зона №				
Номер точки	Координаты		Описание закрепления на местности	Средняя квадратическая погрешность определения координат характерных точек границ земельного участка, м
	X	Y		
1	2	3	4	5
886	379148.28	2256078.75	данные отсутствуют	0.1
887	379147.41	2256078.5	данные отсутствуют	0.1
888	379147.03	2256077.5	данные отсутствуют	0.1
889	379147.41	2256076.5	данные отсутствуют	0.1
890	379148.28	2256076.25	данные отсутствуют	0.1
891	379149.16	2256076.5	данные отсутствуют	0.1
892	379149.53	2256077.5	данные отсутствуют	0.1
893	379145.97	2256199.5	данные отсутствуют	0.1
894	379145.09	2256199.75	данные отсутствуют	0.1
895	379144.22	2256199.5	данные отсутствуют	0.1
896	379143.84	2256198.5	данные отсутствуют	0.1
897	379144.22	2256197.5	данные отсутствуют	0.1
898	379145.09	2256197.25	данные отсутствуют	0.1
899	379145.97	2256197.5	данные отсутствуют	0.1
900	379146.34	2256198.5	данные отсутствуют	0.1

Государственный регистратор

ФГИС ЕГРН

полное наименование должности

подпись

инициалы, фамилия

М.П.

Выписка из Единого государственного реестра недвижимости об объекте недвижимости
Описание местоположения земельного участка

Земельный участок			
<small>(вид объекта недвижимости)</small>			
Лист № ___ Раздела 3.2	Всего листов раздела 3.2 : ___	Всего разделов: ___	Всего листов выписки: ___
23.11.2017 № 99/2017/37850832			
Кадастровый номер:		61:12:000000:156 (единое землепользование)	

Сведения о характерных точках границы земельного участка				
Система координат:				
Зона №				
Номер точки	Координаты		Описание закрепления на местности	Средняя квадратическая погрешность определения координат характерных точек границ земельного участка, м
	X	Y		
1	2	3	4	5
901	380650.22	2252716	данные отсутствуют	0.1
902	380649.34	2252716.25	данные отсутствуют	0.1
903	380648.47	2252716	данные отсутствуют	0.1
904	380648.09	2252715	данные отсутствуют	0.1
905	380648.47	2252714	данные отсутствуют	0.1
906	380649.34	2252713.75	данные отсутствуют	0.1
907	380650.22	2252714	данные отсутствуют	0.1
908	380650.59	2252715	данные отсутствуют	0.1
909	381932.03	2250859.5	данные отсутствуют	0.1
910	381935.88	2250855.5	данные отсутствуют	0.1
911	381939.91	2250859.25	данные отсутствуют	0.1
912	381936.06	2250863.5	данные отсутствуют	0.1
913	380673.44	2251336.25	данные отсутствуют	0.1
914	380672.56	2251336.5	данные отсутствуют	0.1
915	380671.69	2251336.25	данные отсутствуют	0.1

Государственный регистратор

ФГИС ЕГРН

полное наименование должности

подпись

инициалы, фамилия

М.П.

Выписка из Единого государственного реестра недвижимости об объекте недвижимости
Описание местоположения земельного участка

Земельный участок			
<small>(вид объекта недвижимости)</small>			
Лист № ___ Раздела 3.2	Всего листов раздела 3.2 : ___	Всего разделов: ___	Всего листов выписки: ___
23.11.2017 № 99/2017/37850832			
Кадастровый номер:		61:12:000000:156 (единое землепользование)	

Сведения о характерных точках границы земельного участка				
Система координат:				
Зона №				
Номер точки	Координаты		Описание закрепления на местности	Средняя квадратическая погрешность определения координат характерных точек границ земельного участка, м
	X	Y		
1	2	3	4	5
916	380671.31	2251335.25	данные отсутствуют	0.1
917	380671.69	2251334.25	данные отсутствуют	0.1
918	380672.56	2251334	данные отсутствуют	0.1
919	380673.44	2251334.25	данные отсутствуют	0.1
920	380673.81	2251335.25	данные отсутствуют	0.1
921	380797.28	2254873.75	данные отсутствуют	0.1
922	380796.41	2254874	данные отсутствуют	0.1
923	380795.53	2254873.75	данные отсутствуют	0.1
924	380795.16	2254872.75	данные отсутствуют	0.1
925	380795.53	2254871.75	данные отсутствуют	0.1
926	380796.41	2254871.5	данные отсутствуют	0.1
927	380797.28	2254871.75	данные отсутствуют	0.1
928	380797.66	2254872.75	данные отсутствуют	0.1
929	379937.03	2255958.75	данные отсутствуют	0.1
930	379936.16	2255959	данные отсутствуют	0.1

Государственный регистратор

ФГИС ЕГРН

полное наименование должности

подпись

инициалы, фамилия

М.П.

Выписка из Единого государственного реестра недвижимости об объекте недвижимости
Описание местоположения земельного участка

Земельный участок			
(вид объекта недвижимости)			
Лист № __ Раздела 3.2	Всего листов раздела 3.2 : __	Всего разделов: __	Всего листов выписки: __
23.11.2017 № 99/2017/37850832			
Кадастровый номер:		61:12:000000:156 (единое землепользование)	

Сведения о характерных точках границы земельного участка				
Система координат:				
Зона №				
Номер точки	Координаты		Описание закрепления на местности	Средняя квадратическая погрешность определения координат характерных точек границ земельного участка, м
	X	Y		
1	2	3	4	5
931	379935.28	2255958.75	данные отсутствуют	0.1
932	379934.91	2255957.75	данные отсутствуют	0.1
933	379935.28	2255956.75	данные отсутствуют	0.1
934	379936.16	2255956.5	данные отсутствуют	0.1
935	379937.03	2255956.75	данные отсутствуют	0.1
936	379937.41	2255957.75	данные отсутствуют	0.1
937	381087.28	2249705.75	данные отсутствуют	0.1
938	381092.84	2249705.75	данные отсутствуют	0.1
939	381092.97	2249711.25	данные отсутствуют	0.1
940	381087.41	2249711.5	данные отсутствуют	0.1
941	381859.47	2250859.75	данные отсутствуют	данные отсутствуют
942	381858.59	2250860	данные отсутствуют	данные отсутствуют
943	381857.72	2250859.75	данные отсутствуют	данные отсутствуют
944	381857.34	2250858.75	данные отсутствуют	данные отсутствуют
945	381857.72	2250857.75	данные отсутствуют	данные отсутствуют

Государственный регистратор

ФГИС ЕГРН

полное наименование должности

подпись

инициалы, фамилия

М.П.

Выписка из Единого государственного реестра недвижимости об объекте недвижимости
Описание местоположения земельного участка

Земельный участок			
(вид объекта недвижимости)			
Лист № __ Раздела 3.2	Всего листов раздела 3.2 : __	Всего разделов: __	Всего листов выписки: __
23.11.2017 № 99/2017/37850832			
Кадастровый номер:		61:12:000000:156 (единое землепользование)	

Сведения о характерных точках границы земельного участка				
Система координат:				
Зона №				
Номер точки	Координаты		Описание закрепления на местности	Средняя квадратическая погрешность определения координат характерных точек границ земельного участка, м
	X	Y		
1	2	3	4	5
946	381858.59	2250857.5	данные отсутствуют	данные отсутствуют
947	381859.47	2250857.75	данные отсутствуют	данные отсутствуют
948	381859.84	2250858.75	данные отсутствуют	данные отсутствуют
949	380863.16	2254872.5	данные отсутствуют	0.1
950	380862.28	2254872.75	данные отсутствуют	0.1
951	380861.41	2254872.5	данные отсутствуют	0.1
952	380861.03	2254871.5	данные отсутствуют	0.1
953	380861.41	2254870.5	данные отсутствуют	0.1
954	380862.28	2254870.25	данные отсутствуют	0.1
955	380863.16	2254870.5	данные отсутствуют	0.1
956	380863.53	2254871.5	данные отсутствуют	0.1
957	381233.28	2249790.5	данные отсутствуют	0.1
958	381232.41	2249790.75	данные отсутствуют	0.1
959	381231.53	2249790.5	данные отсутствуют	0.1
960	381231.16	2249789.5	данные отсутствуют	0.1

Государственный регистратор		ФГИС ЕГРН
полное наименование должности	подпись	инициалы, фамилия

М.П.

Выписка из Единого государственного реестра недвижимости об объекте недвижимости
Описание местоположения земельного участка

Земельный участок			
<small>(вид объекта недвижимости)</small>			
Лист № ___ Раздела 3.2	Всего листов раздела 3.2 : ___	Всего разделов: ___	Всего листов выписки: ___
23.11.2017 № 99/2017/37850832			
Кадастровый номер:		61:12:000000:156 (единое землепользование)	

Сведения о характерных точках границы земельного участка				
Система координат:				
Зона №				
Номер точки	Координаты		Описание закрепления на местности	Средняя квадратическая погрешность определения координат характерных точек границ земельного участка, м
	X	Y		
1	2	3	4	5
961	381231.53	2249788.5	данные отсутствуют	0.1
962	381232.41	2249788.25	данные отсутствуют	0.1
963	381233.28	2249788.5	данные отсутствуют	0.1
964	381233.66	2249789.5	данные отсутствуют	0.1
965	379818.66	2255957.5	данные отсутствуют	0.1
966	379817.78	2255957.75	данные отсутствуют	0.1
967	379816.91	2255957.5	данные отсутствуют	0.1
968	379816.53	2255956.5	данные отсутствуют	0.1
969	379816.91	2255955.5	данные отсутствуют	0.1
970	379817.78	2255955.25	данные отсутствуют	0.1
971	379818.66	2255955.5	данные отсутствуют	0.1
972	379819.03	2255956.5	данные отсутствуют	0.1
973	380662.31	2254392	данные отсутствуют	0.1
974	380661.44	2254392.25	данные отсутствуют	0.1
975	380660.56	2254392	данные отсутствуют	0.1

Государственный регистратор

ФГИС ЕГРН

полное наименование должности

подпись

инициалы, фамилия

М.П.

Выписка из Единого государственного реестра недвижимости об объекте недвижимости
Описание местоположения земельного участка

Земельный участок			
<small>(вид объекта недвижимости)</small>			
Лист № __ Раздела 3.2	Всего листов раздела 3.2 : __	Всего разделов: __	Всего листов выписки: __
23.11.2017 № 99/2017/37850832			
Кадастровый номер:		61:12:000000:156 (единое землепользование)	

Сведения о характерных точках границы земельного участка				
Система координат:				
Зона №				
Номер точки	Координаты		Описание закрепления на местности	Средняя квадратическая погрешность определения координат характерных точек границ земельного участка, м
	X	Y		
1	2	3	4	5
976	380660.19	2254391	данные отсутствуют	0.1
977	380660.56	2254390	данные отсутствуют	0.1
978	380661.44	2254389.75	данные отсутствуют	0.1
979	380662.31	2254390	данные отсутствуют	0.1
980	380662.69	2254391	данные отсутствуют	0.1
981	381061.63	2254869	данные отсутствуют	0.1
982	381060.75	2254869.25	данные отсутствуют	0.1
983	381059.88	2254869	данные отсутствуют	0.1
984	381059.5	2254868	данные отсутствуют	0.1
985	381059.88	2254867	данные отсутствуют	0.1
986	381060.75	2254866.75	данные отсутствуют	0.1
987	381061.63	2254867	данные отсутствуют	0.1
988	381062	2254868	данные отсутствуют	0.1
989	379139.56	2256442.5	данные отсутствуют	0.1
990	379138.69	2256442.75	данные отсутствуют	0.1

Государственный регистратор

ФГИС ЕГРН

полное наименование должности

подпись

инициалы, фамилия

М.П.

Выписка из Единого государственного реестра недвижимости об объекте недвижимости
Описание местоположения земельного участка

Земельный участок			
<small>(вид объекта недвижимости)</small>			
Лист № __ Раздела 3.2	Всего листов раздела 3.2 : __	Всего разделов: __	Всего листов выписки: __
23.11.2017 № 99/2017/37850832			
Кадастровый номер:		61:12:0000000:156 (единое землепользование)	

Сведения о характерных точках границы земельного участка				
Система координат:				
Зона №				
Номер точки	Координаты		Описание закрепления на местности	Средняя квадратическая погрешность определения координат характерных точек границ земельного участка, м
	X	Y		
1	2	3	4	5
991	379137.81	2256442.5	данные отсутствуют	0.1
992	379137.44	2256441.5	данные отсутствуют	0.1
993	379137.81	2256440.5	данные отсутствуют	0.1
994	379138.69	2256440.25	данные отсутствуют	0.1
995	379139.56	2256440.5	данные отсутствуют	0.1
996	379139.94	2256441.5	данные отсутствуют	0.1
997	382361.25	2253796.25	данные отсутствуют	0.1
998	382364.16	2253791.5	данные отсутствуют	0.1
999	382368.88	2253794.5	данные отсутствуют	0.1
1000	382365.97	2253799.25	данные отсутствуют	0.1
1001	380669.84	2251670.75	данные отсутствуют	0.1
1002	380668.97	2251671	данные отсутствуют	0.1
1003	380668.09	2251670.75	данные отсутствуют	0.1
1004	380667.72	2251669.75	данные отсутствуют	0.1
1005	380668.09	2251668.75	данные отсутствуют	0.1

Государственный регистратор

ФГИС ЕГРН

полное наименование должности

подпись

инициалы, фамилия

М.П.

Выписка из Единого государственного реестра недвижимости об объекте недвижимости
Описание местоположения земельного участка

Земельный участок			
(вид объекта недвижимости)			
Лист № ___ Раздела 3.2	Всего листов раздела 3.2 : ___	Всего разделов: ___	Всего листов выписки: ___
23.11.2017 № 99/2017/37850832			
Кадастровый номер:		61:12:000000:156 (единое землепользование)	

Сведения о характерных точках границы земельного участка				
Система координат:				
Зона №				
Номер точки	Координаты		Описание закрепления на местности	Средняя квадратическая погрешность определения координат характерных точек границ земельного участка, м
	X	Y		
1	2	3	4	5
1006	380668.97	2251668.5	данные отсутствуют	0.1
1007	380669.84	2251668.75	данные отсутствуют	0.1
1008	380670.22	2251669.75	данные отсутствуют	0.1
1009	379742.88	2255956.75	данные отсутствуют	0.1
1010	379742	2255957	данные отсутствуют	0.1
1011	379741.13	2255956.75	данные отсутствуют	0.1
1012	379740.75	2255955.75	данные отсутствуют	0.1
1013	379741.13	2255954.75	данные отсутствуют	0.1
1014	379742	2255954.5	данные отсутствуют	0.1
1015	379742.88	2255954.75	данные отсутствуют	0.1
1016	379743.25	2255955.75	данные отсутствуют	0.1
1017	380656.38	2255749.5	данные отсутствуют	0.1
1018	380655.5	2255749.75	данные отсутствуют	0.1
1019	380654.63	2255749.5	данные отсутствуют	0.1
1020	380654.25	2255748.5	данные отсутствуют	0.1

Государственный регистратор

ФГИС ЕГРН

полное наименование должности

подпись

инициалы, фамилия

М.П.

Выписка из Единого государственного реестра недвижимости об объекте недвижимости
Описание местоположения земельного участка

Земельный участок			
(вид объекта недвижимости)			
Лист № ___ Раздела 3.2	Всего листов раздела 3.2 : ___	Всего разделов: ___	Всего листов выписки: ___
23.11.2017 № 99/2017/37850832			
Кадастровый номер:		61:12:000000:156 (единое землепользование)	

Сведения о характерных точках границы земельного участка				
Система координат:				
Зона №				
Номер точки	Координаты		Описание закрепления на местности	Средняя квадратическая погрешность определения координат характерных точек границ земельного участка, м
	X	Y		
1	2	3	4	5
1021	380654.63	2255747.5	данные отсутствуют	0.1
1022	380655.5	2255747.25	данные отсутствуют	0.1
1023	380656.38	2255747.5	данные отсутствуют	0.1
1024	380656.75	2255748.5	данные отсутствуют	0.1
1025	381836.25	2249238.5	данные отсутствуют	0.1
1026	381830.25	2249242.25	данные отсутствуют	0.1
1027	381826.47	2249236.25	данные отсутствуют	0.1
1028	381832.47	2249232.5	данные отсутствуют	0.1
1029	381255.63	2254865.5	данные отсутствуют	0.1
1030	381254.75	2254865.75	данные отсутствуют	0.1
1031	381253.88	2254865.5	данные отсутствуют	0.1
1032	381253.5	2254864.5	данные отсутствуют	0.1
1033	381253.88	2254863.5	данные отсутствуют	0.1
1034	381254.75	2254863.25	данные отсутствуют	0.1
1035	381255.63	2254863.5	данные отсутствуют	0.1

Государственный регистратор

ФГИС ЕГРН

полное наименование должности

подпись

инициалы, фамилия

М.П.

Выписка из Единого государственного реестра недвижимости об объекте недвижимости
Описание местоположения земельного участка

Земельный участок			
(вид объекта недвижимости)			
Лист № __ Раздела 3.2	Всего листов раздела 3.2 : __	Всего разделов: __	Всего листов выписки: __
23.11.2017 № 99/2017/37850832			
Кадастровый номер:		61:12:000000:156 (единое землепользование)	

Сведения о характерных точках границы земельного участка				
Система координат:				
Зона №				
Номер точки	Координаты		Описание закрепления на местности	Средняя квадратическая погрешность определения координат характерных точек границ земельного участка, м
	X	Y		
1	2	3	4	5
1036	381256	2254864.5	данные отсутствуют	0.1
1037	379625.5	2255955.5	данные отсутствуют	0.1
1038	379624.63	2255955.75	данные отсутствуют	0.1
1039	379623.75	2255955.5	данные отсутствуют	0.1
1040	379623.38	2255954.5	данные отсутствуют	0.1
1041	379623.75	2255953.5	данные отсутствуют	0.1
1042	379624.63	2255953.25	данные отсутствуют	0.1
1043	379625.5	2255953.5	данные отсутствуют	0.1
1044	379625.88	2255954.5	данные отсутствуют	0.1
1045	381606.44	2250003.25	данные отсутствуют	данные отсутствуют
1046	381605.56	2250003.5	данные отсутствуют	данные отсутствуют
1047	381604.69	2250003.25	данные отсутствуют	данные отсутствуют
1048	381604.31	2250002.25	данные отсутствуют	данные отсутствуют
1049	381604.69	2250001.25	данные отсутствуют	данные отсутствуют
1050	381605.56	2250001	данные отсутствуют	данные отсутствуют

Государственный регистратор

ФГИС ЕГРН

полное наименование должности

подпись

инициалы, фамилия

М.П.

Выписка из Единого государственного реестра недвижимости об объекте недвижимости
Описание местоположения земельного участка

Земельный участок			
<small>(вид объекта недвижимости)</small>			
Лист № __ Раздела 3.2	Всего листов раздела 3.2 : __	Всего разделов: __	Всего листов выписки: __
23.11.2017 № 99/2017/37850832			
Кадастровый номер:		61:12:000000:156 (единое землепользование)	

Сведения о характерных точках границы земельного участка				
Система координат:				
Зона №				
Номер точки	Координаты		Описание закрепления на местности	Средняя квадратическая погрешность определения координат характерных точек границ земельного участка, м
	X	Y		
1	2	3	4	5
1051	381606.44	2250001.25	данные отсутствуют	данные отсутствуют
1052	381606.81	2250002.25	данные отсутствуют	данные отсутствуют
1053	381670.78	2250039.25	данные отсутствуют	0.1
1054	381669.91	2250039.5	данные отсутствуют	0.1
1055	381669.03	2250039.25	данные отсутствуют	0.1
1056	381668.66	2250038.25	данные отсутствуют	0.1
1057	381669.03	2250037.25	данные отсутствуют	0.1
1058	381669.91	2250037	данные отсутствуют	0.1
1059	381670.78	2250037.25	данные отсутствуют	0.1
1060	381671.16	2250038.25	данные отсутствуют	0.1
1061	379129.13	2256837.75	данные отсутствуют	0.1
1062	379128.25	2256838	данные отсутствуют	0.1
1063	379127.38	2256837.75	данные отсутствуют	0.1
1064	379127	2256836.75	данные отсутствуют	0.1
1065	379127.38	2256835.75	данные отсутствуют	0.1

Государственный регистратор

ФГИС ЕГРН

полное наименование должности

подпись

инициалы, фамилия

М.П.

Выписка из Единого государственного реестра недвижимости об объекте недвижимости
Описание местоположения земельного участка

Земельный участок			
(вид объекта недвижимости)			
Лист № ___ Раздела 3.2	Всего листов раздела 3.2 : ___	Всего разделов: ___	Всего листов выписки: ___
23.11.2017 № 99/2017/37850832			
Кадастровый номер:		61:12:000000:156 (единое землепользование)	

Сведения о характерных точках границы земельного участка				
Система координат:				
Зона №				
Номер точки	Координаты		Описание закрепления на местности	Средняя квадратическая погрешность определения координат характерных точек границ земельного участка, м
	X	Y		
1	2	3	4	5
1066	379128.25	2256835.5	данные отсутствуют	0.1
1067	379129.13	2256835.75	данные отсутствуют	0.1
1068	379129.5	2256836.75	данные отсутствуют	0.1
1069	380907	2253752.25	данные отсутствуют	0.1
1070	380906.13	2253752.5	данные отсутствуют	0.1
1071	380905.25	2253752.25	данные отсутствуют	0.1
1072	380904.88	2253751.25	данные отсутствуют	0.1
1073	380905.25	2253750.25	данные отсутствуют	0.1
1074	380906.13	2253750	данные отсутствуют	0.1
1075	380907	2253750.25	данные отсутствуют	0.1
1076	380907.38	2253751.25	данные отсутствуют	0.1
1077	381211.09	2250856.75	данные отсутствуют	0.1
1078	381210.22	2250857	данные отсутствуют	0.1
1079	381209.34	2250856.75	данные отсутствуют	0.1
1080	381208.97	2250855.75	данные отсутствуют	0.1

Государственный регистратор

ФГИС ЕГРН

полное наименование должности

подпись

инициалы, фамилия

М.П.

Выписка из Единого государственного реестра недвижимости об объекте недвижимости
Описание местоположения земельного участка

Земельный участок			
(вид объекта недвижимости)			
Лист № ___ Раздела 3.2	Всего листов раздела 3.2 : ___	Всего разделов: ___	Всего листов выписки: ___
23.11.2017 № 99/2017/37850832			
Кадастровый номер:		61:12:0000000:156 (единое землепользование)	

Сведения о характерных точках границы земельного участка				
Система координат:				
Зона №				
Номер точки	Координаты		Описание закрепления на местности	Средняя квадратическая погрешность определения координат характерных точек границ земельного участка, м
	X	Y		
1	2	3	4	5
1081	381209.34	2250854.75	данные отсутствуют	0.1
1082	381210.22	2250854.5	данные отсутствуют	0.1
1083	381211.09	2250854.75	данные отсутствуют	0.1
1084	381211.47	2250855.75	данные отсутствуют	0.1
1085	380663	2252005	данные отсутствуют	0.1
1086	380662.13	2252005.25	данные отсутствуют	0.1
1087	380661.25	2252005	данные отсутствуют	0.1
1088	380660.88	2252004	данные отсутствуют	0.1
1089	380661.25	2252003	данные отсутствуют	0.1
1090	380662.13	2252002.75	данные отсутствуют	0.1
1091	380663	2252003	данные отсутствуют	0.1
1092	380663.38	2252004	данные отсутствуют	0.1
1093	380660.63	2252104.75	данные отсутствуют	0.1
1094	380659.75	2252105	данные отсутствуют	0.1
1095	380658.88	2252104.75	данные отсутствуют	0.1

Государственный регистратор

ФГИС ЕГРН

полное наименование должности

подпись

инициалы, фамилия

М.П.

Выписка из Единого государственного реестра недвижимости об объекте недвижимости
Описание местоположения земельного участка

Земельный участок			
(вид объекта недвижимости)			
Лист № ___ Раздела 3.2	Всего листов раздела 3.2 : ___	Всего разделов: ___	Всего листов выписки: ___
23.11.2017 № 99/2017/37850832			
Кадастровый номер:		61:12:000000:156 (единое землепользование)	

Сведения о характерных точках границы земельного участка				
Система координат:				
Зона №				
Номер точки	Координаты		Описание закрепления на местности	Средняя квадратическая погрешность определения координат характерных точек границ земельного участка, м
	X	Y		
1	2	3	4	5
1096	380658.5	2252103.75	данные отсутствуют	0.1
1097	380658.88	2252102.75	данные отсутствуют	0.1
1098	380659.75	2252102.5	данные отсутствуют	0.1
1099	380660.63	2252102.75	данные отсутствуют	0.1
1100	380661	2252103.75	данные отсутствуют	0.1
1101	381399	2253766.75	данные отсутствуют	0.1
1102	381398.13	2253767	данные отсутствуют	0.1
1103	381397.25	2253766.75	данные отсутствуют	0.1
1104	381396.88	2253765.75	данные отсутствуют	0.1
1105	381397.25	2253764.75	данные отсутствуют	0.1
1106	381398.13	2253764.5	данные отсутствуют	0.1
1107	381399	2253764.75	данные отсутствуют	0.1
1108	381399.38	2253765.75	данные отсутствуют	0.1
1109	380712.09	2250855	данные отсутствуют	0.1
1110	380710.34	2250853.75	данные отсутствуют	0.1

Государственный регистратор

ФГИС ЕГРН

полное наименование должности

подпись

инициалы, фамилия

М.П.

Выписка из Единого государственного реестра недвижимости об объекте недвижимости
Описание местоположения земельного участка

Земельный участок			
<small>(вид объекта недвижимости)</small>			
Лист № __ Раздела 3.2	Всего листов раздела 3.2 : __	Всего разделов: __	Всего листов выписки: __
23.11.2017 № 99/2017/37850832			
Кадастровый номер:		61:12:0000000:156 (единое землепользование)	

Сведения о характерных точках границы земельного участка				
Система координат:				
Зона №				
Номер точки	Координаты		Описание закрепления на местности	Средняя квадратическая погрешность определения координат характерных точек границ земельного участка, м
	X	Y		
1	2	3	4	5
1111	380714.31	2250847.75	данные отсутствуют	0.1
1112	380716.03	2250849	данные отсутствуют	0.1
1113	379111.91	2257489.5	данные отсутствуют	0.1
1114	379111.03	2257489.75	данные отсутствуют	0.1
1115	379110.16	2257489.5	данные отсутствуют	0.1
1116	379109.78	2257488.5	данные отсутствуют	0.1
1117	379110.16	2257487.5	данные отсутствуют	0.1
1118	379111.03	2257487.25	данные отсутствуют	0.1
1119	379111.91	2257487.5	данные отсутствуют	0.1
1120	379112.28	2257488.5	данные отсутствуют	0.1
1121	381356.72	2250910	данные отсутствуют	0.1
1122	381355.84	2250910.25	данные отсутствуют	0.1
1123	381354.97	2250910	данные отсутствуют	0.1
1124	381354.59	2250909	данные отсутствуют	0.1
1125	381354.97	2250908	данные отсутствуют	0.1

Государственный регистратор

ФГИС ЕГРН

полное наименование должности

подпись

инициалы, фамилия

М.П.

Выписка из Единого государственного реестра недвижимости об объекте недвижимости
Описание местоположения земельного участка

Земельный участок			
<small>(вид объекта недвижимости)</small>			
Лист № ___ Раздела 3.2	Всего листов раздела 3.2 : ___	Всего разделов: ___	Всего листов выписки: ___
23.11.2017 № 99/2017/37850832			
Кадастровый номер:		61:12:000000:156 (единое землепользование)	

Сведения о характерных точках границы земельного участка				
Система координат:				
Зона №				
Номер точки	Координаты		Описание закрепления на местности	Средняя квадратическая погрешность определения координат характерных точек границ земельного участка, м
	X	Y		
1	2	3	4	5
1126	381355.84	2250907.75	данные отсутствуют	0.1
1127	381356.72	2250908	данные отсутствуют	0.1
1128	381357.09	2250909	данные отсутствуют	0.1
1129	381601.13	2253772.75	данные отсутствуют	0.1
1130	381600.25	2253773	данные отсутствуют	0.1
1131	381599.38	2253772.75	данные отсутствуют	0.1
1132	381599	2253771.75	данные отсутствуют	0.1
1133	381599.38	2253770.75	данные отсутствуют	0.1
1134	381600.25	2253770.5	данные отсутствуют	0.1
1135	381601.13	2253770.75	данные отсутствуют	0.1
1136	381601.5	2253771.75	данные отсутствуют	0.1
1137	379105.81	2257734.5	данные отсутствуют	0.1
1138	379104.94	2257734.75	данные отсутствуют	0.1
1139	379104.06	2257734.5	данные отсутствуют	0.1
1140	379103.69	2257733.5	данные отсутствуют	0.1

Государственный регистратор

ФГИС ЕГРН

полное наименование должности

подпись

инициалы, фамилия

М.П.

Выписка из Единого государственного реестра недвижимости об объекте недвижимости
Описание местоположения земельного участка

Земельный участок			
(вид объекта недвижимости)			
Лист № __ Раздела 3.2	Всего листов раздела 3.2 : __	Всего разделов: __	Всего листов выписки: __
23.11.2017 № 99/2017/37850832			
Кадастровый номер:		61:12:000000:156 (единое землепользование)	

Сведения о характерных точках границы земельного участка				
Система координат:				
Зона №				
Номер точки	Координаты		Описание закрепления на местности	Средняя квадратическая погрешность определения координат характерных точек границ земельного участка, м
	X	Y		
1	2	3	4	5
1141	379104.06	2257732.5	данные отсутствуют	0.1
1142	379104.94	2257732.25	данные отсутствуют	0.1
1143	379105.81	2257732.5	данные отсутствуют	0.1
1144	379106.19	2257733.5	данные отсутствуют	0.1
1145	381102	2249266	данные отсутствуют	0.1
1146	381101.13	2249266.25	данные отсутствуют	0.1
1147	381100.25	2249266	данные отсутствуют	0.1
1148	381099.88	2249265	данные отсутствуют	0.1
1149	381100.25	2249264	данные отсутствуют	0.1
1150	381101.13	2249263.75	данные отсутствуют	0.1
1151	381102	2249264	данные отсутствуют	0.1
1152	381102.38	2249265	данные отсутствуют	0.1
1153	379103.31	2257815.25	данные отсутствуют	0.1
1154	379102.44	2257815.5	данные отсутствуют	0.1
1155	379101.56	2257815.25	данные отсутствуют	0.1

Государственный регистратор

ФГИС ЕГРН

полное наименование должности

подпись

инициалы, фамилия

М.П.

Выписка из Единого государственного реестра недвижимости об объекте недвижимости
Описание местоположения земельного участка

Земельный участок			
<small>(вид объекта недвижимости)</small>			
Лист № __ Раздела 3.2	Всего листов раздела 3.2 : __	Всего разделов: __	Всего листов выписки: __
23.11.2017 № 99/2017/37850832			
Кадастровый номер:		61:12:000000:156 (единое землепользование)	

Сведения о характерных точках границы земельного участка				
Система координат:				
Зона №				
Номер точки	Координаты		Описание закрепления на местности	Средняя квадратическая погрешность определения координат характерных точек границ земельного участка, м
	X	Y		
1	2	3	4	5
1156	379101.19	2257814.25	данные отсутствуют	0.1
1157	379101.56	2257813.25	данные отсутствуют	0.1
1158	379102.44	2257813	данные отсутствуют	0.1
1159	379103.31	2257813.25	данные отсутствуют	0.1
1160	379103.69	2257814.25	данные отсутствуют	0.1
1161	381741.56	2253778.25	данные отсутствуют	0.1
1162	381740.69	2253778.5	данные отсутствуют	0.1
1163	381739.81	2253778.25	данные отсутствуют	0.1
1164	381739.44	2253777.25	данные отсутствуют	0.1
1165	381739.81	2253776.25	данные отсутствуют	0.1
1166	381740.69	2253776	данные отсутствуют	0.1
1167	381741.56	2253776.25	данные отсутствуют	0.1
1168	381741.94	2253777.25	данные отсутствуют	0.1
1169	380676.63	2251058.25	данные отсутствуют	0.1
1170	380675.75	2251058.5	данные отсутствуют	0.1

Государственный регистратор

ФГИС ЕГРН

полное наименование должности

подпись

инициалы, фамилия

М.П.

Выписка из Единого государственного реестра недвижимости об объекте недвижимости
Описание местоположения земельного участка

Земельный участок			
<small>(вид объекта недвижимости)</small>			
Лист № __ Раздела 3.2	Всего листов раздела 3.2 : __	Всего разделов: __	Всего листов выписки: __
23.11.2017 № 99/2017/37850832			
Кадастровый номер:		61:12:000000:156 (единое землепользование)	

Сведения о характерных точках границы земельного участка				
Система координат:				
Зона №				
Номер точки	Координаты		Описание закрепления на местности	Средняя квадратическая погрешность определения координат характерных точек границ земельного участка, м
	X	Y		
1	2	3	4	5
1171	380674.88	2251058.25	данные отсутствуют	0.1
1172	380674.5	2251057.25	данные отсутствуют	0.1
1173	380674.88	2251056.25	данные отсутствуют	0.1
1174	380675.75	2251056	данные отсутствуют	0.1
1175	380676.63	2251056.25	данные отсутствуют	0.1
1176	380677	2251057.25	данные отсутствуют	0.1
1177	380652.5	2252518	данные отсутствуют	данные отсутствуют
1178	380651.63	2252518.25	данные отсутствуют	данные отсутствуют
1179	380650.75	2252518	данные отсутствуют	данные отсутствуют
1180	380650.38	2252517	данные отсутствуют	данные отсутствуют
1181	380650.75	2252516	данные отсутствуют	данные отсутствуют
1182	380651.63	2252515.75	данные отсутствуют	данные отсутствуют
1183	380652.5	2252516	данные отсутствуют	данные отсутствуют
1184	380652.88	2252517	данные отсутствуют	данные отсутствуют
1185	380663.09	2253793.25	данные отсутствуют	0.1

Государственный регистратор

ФГИС ЕГРН

полное наименование должности

подпись

инициалы, фамилия

М.П.

Выписка из Единого государственного реестра недвижимости об объекте недвижимости
Описание местоположения земельного участка

Земельный участок			
<small>(вид объекта недвижимости)</small>			
Лист № ___ Раздела 3.2	Всего листов раздела 3.2 : ___	Всего разделов: ___	Всего листов выписки: ___
23.11.2017 № 99/2017/37850832			
Кадастровый номер:		61:12:000000:156 (единое землепользование)	

Сведения о характерных точках границы земельного участка				
Система координат:				
Зона №				
Номер точки	Координаты		Описание закрепления на местности	Средняя квадратическая погрешность определения координат характерных точек границ земельного участка, м
	X	Y		
1	2	3	4	5
1186	380662.22	2253793.5	данные отсутствуют	0.1
1187	380661.34	2253793.25	данные отсутствуют	0.1
1188	380660.97	2253792.25	данные отсутствуют	0.1
1189	380661.34	2253791.25	данные отсутствуют	0.1
1190	380662.22	2253791	данные отсутствуют	0.1
1191	380663.09	2253791.25	данные отсутствуют	0.1
1192	380663.47	2253792.25	данные отсутствуют	0.1
1193	379096.91	2257898.25	данные отсутствуют	0.1
1194	379096.03	2257898.5	данные отсутствуют	0.1
1195	379095.16	2257898.25	данные отсутствуют	0.1
1196	379094.78	2257897.25	данные отсутствуют	0.1
1197	379095.16	2257896.25	данные отсутствуют	0.1
1198	379096.03	2257896	данные отсутствуют	0.1
1199	379096.91	2257896.25	данные отсутствуют	0.1
1200	379097.28	2257897.25	данные отсутствуют	0.1

Государственный регистратор

ФГИС ЕГРН

полное наименование должности

подпись

инициалы, фамилия

М.П.

Выписка из Единого государственного реестра недвижимости об объекте недвижимости
Описание местоположения земельного участка

Земельный участок			
<small>(вид объекта недвижимости)</small>			
Лист № ___ Раздела 3.2	Всего листов раздела 3.2 : ___	Всего разделов: ___	Всего листов выписки: ___
23.11.2017 № 99/2017/37850832			
Кадастровый номер:		61:12:000000:156 (единое землепользование)	

Сведения о характерных точках границы земельного участка				
Система координат:				
Зона №				
Номер точки	Координаты		Описание закрепления на местности	Средняя квадратическая погрешность определения координат характерных точек границ земельного участка, м
	X	Y		
1	2	3	4	5
1201	380659.81	2254939.25	данные отсутствуют	0.1
1202	380658.94	2254939.5	данные отсутствуют	0.1
1203	380658.06	2254939.25	данные отсутствуют	0.1
1204	380657.69	2254938.25	данные отсутствуют	0.1
1205	380658.06	2254937.25	данные отсутствуют	0.1
1206	380658.94	2254937	данные отсутствуют	0.1
1207	380659.81	2254937.25	данные отсутствуют	0.1
1208	380660.19	2254938.25	данные отсутствуют	0.1
1209	380095.28	2255959.5	данные отсутствуют	0.1
1210	380094.41	2255959.75	данные отсутствуют	0.1
1211	380093.53	2255959.5	данные отсутствуют	0.1
1212	380093.16	2255958.5	данные отсутствуют	0.1
1213	380093.53	2255957.5	данные отсутствуют	0.1
1214	380094.41	2255957.25	данные отсутствуют	0.1
1215	380095.28	2255957.5	данные отсутствуют	0.1

Государственный регистратор

ФГИС ЕГРН

полное наименование должности

подпись

инициалы, фамилия

М.П.

Выписка из Единого государственного реестра недвижимости об объекте недвижимости
Описание местоположения земельного участка

Земельный участок			
<small>(вид объекта недвижимости)</small>			
Лист № __ Раздела 3.2	Всего листов раздела 3.2 : __	Всего разделов: __	Всего листов выписки: __
23.11.2017 № 99/2017/37850832			
Кадастровый номер:		61:12:000000:156 (единое землепользование)	

Сведения о характерных точках границы земельного участка				
Система координат:				
Зона №				
Номер точки	Координаты		Описание закрепления на местности	Средняя квадратическая погрешность определения координат характерных точек границ земельного участка, м
	X	Y		
1	2	3	4	5
1216	380095.66	2255958.5	данные отсутствуют	0.1
1217	380651.75	2252616.75	данные отсутствуют	0.1
1218	380650.88	2252617	данные отсутствуют	0.1
1219	380650	2252616.75	данные отсутствуют	0.1
1220	380649.63	2252615.75	данные отсутствуют	0.1
1221	380650	2252614.75	данные отсутствуют	0.1
1222	380650.88	2252614.5	данные отсутствуют	0.1
1223	380651.75	2252614.75	данные отсутствуют	0.1
1224	380652.13	2252615.75	данные отсутствуют	0.1
1225	380664.81	2253934.25	данные отсутствуют	0.1
1226	380663.94	2253934.5	данные отсутствуют	0.1
1227	380663.06	2253934.25	данные отсутствуют	0.1
1228	380662.69	2253933.25	данные отсутствуют	0.1
1229	380663.06	2253932.25	данные отсутствуют	0.1
1230	380663.94	2253932	данные отсутствуют	0.1

Государственный регистратор

ФГИС ЕГРН

полное наименование должности

подпись

инициалы, фамилия

М.П.

Выписка из Единого государственного реестра недвижимости об объекте недвижимости
Описание местоположения земельного участка

Земельный участок			
<small>(вид объекта недвижимости)</small>			
Лист № __ Раздела 3.2	Всего листов раздела 3.2 : __	Всего разделов: __	Всего листов выписки: __
23.11.2017 № 99/2017/37850832			
Кадастровый номер:		61:12:000000:156 (единое землепользование)	

Сведения о характерных точках границы земельного участка				
Система координат:				
Зона №				
Номер точки	Координаты		Описание закрепления на местности	Средняя квадратическая погрешность определения координат характерных точек границ земельного участка, м
	X	Y		
1	2	3	4	5
1231	380664.81	2253932.25	данные отсутствуют	0.1
1232	380665.19	2253933.25	данные отсутствуют	0.1
1233	380665.19	2253999	данные отсутствуют	0.1
1234	380666.94	2254000	данные отсутствуют	0.1
1235	380663.03	2254006	данные отсутствуют	0.1
1236	380661.28	2254005	данные отсутствуют	0.1
1237	382054.25	2253786.75	данные отсутствуют	0.1
1238	382053.38	2253787	данные отсутствуют	0.1
1239	382052.5	2253786.75	данные отсутствуют	0.1
1240	382052.13	2253785.75	данные отсутствуют	0.1
1241	382052.5	2253784.75	данные отсутствуют	0.1
1242	382053.38	2253784.5	данные отсутствуют	0.1
1243	382054.25	2253784.75	данные отсутствуют	0.1
1244	382054.63	2253785.75	данные отсутствуют	0.1
1245	380673.19	2251402	данные отсутствуют	0.1

Государственный регистратор

ФГИС ЕГРН

полное наименование должности

подпись

инициалы, фамилия

М.П.

Выписка из Единого государственного реестра недвижимости об объекте недвижимости
Описание местоположения земельного участка

Земельный участок			
<small>(вид объекта недвижимости)</small>			
Лист № ___ Раздела 3.2	Всего листов раздела 3.2 : ___	Всего разделов: ___	Всего листов выписки: ___
23.11.2017 № 99/2017/37850832			
Кадастровый номер:		61:12:000000:156 (единое землепользование)	

Сведения о характерных точках границы земельного участка				
Система координат:				
Зона №				
Номер точки	Координаты		Описание закрепления на местности	Средняя квадратическая погрешность определения координат характерных точек границ земельного участка, м
	X	Y		
1	2	3	4	5
1246	380672.31	2251402.25	данные отсутствуют	0.1
1247	380671.44	2251402	данные отсутствуют	0.1
1248	380671.06	2251401	данные отсутствуют	0.1
1249	380671.44	2251400	данные отсутствуют	0.1
1250	380672.31	2251399.75	данные отсутствуют	0.1
1251	380673.19	2251400	данные отсутствуют	0.1
1252	380673.56	2251401	данные отсутствуют	0.1
1253	380648.72	2252815.5	данные отсутствуют	0.1
1254	380647.84	2252815.75	данные отсутствуют	0.1
1255	380646.97	2252815.5	данные отсутствуют	0.1
1256	380646.59	2252814.5	данные отсутствуют	0.1
1257	380646.97	2252813.5	данные отсутствуют	0.1
1258	380647.84	2252813.25	данные отсутствуют	0.1
1259	380648.72	2252813.5	данные отсутствуют	0.1
1260	380649.09	2252814.5	данные отсутствуют	0.1

Государственный регистратор

ФГИС ЕГРН

полное наименование должности

подпись

инициалы, фамилия

М.П.

Выписка из Единого государственного реестра недвижимости об объекте недвижимости
Описание местоположения земельного участка

Земельный участок			
(вид объекта недвижимости)			
Лист № __ Раздела 3.2	Всего листов раздела 3.2 : __	Всего разделов: __	Всего листов выписки: __
23.11.2017 № 99/2017/37850832			
Кадастровый номер:		61:12:000000:156 (единое землепользование)	

Сведения о характерных точках границы земельного участка				
Система координат:				
Зона №				
Номер точки	Координаты		Описание закрепления на местности	Средняя квадратическая погрешность определения координат характерных точек границ земельного участка, м
	X	Y		
1	2	3	4	5
1261	381172.47	2249756	данные отсутствуют	0.1
1262	381171.59	2249756.25	данные отсутствуют	0.1
1263	381170.72	2249756	данные отсутствуют	0.1
1264	381170.34	2249755	данные отсутствуют	0.1
1265	381170.72	2249754	данные отсутствуют	0.1
1266	381171.59	2249753.75	данные отсутствуют	0.1
1267	381172.47	2249754	данные отсутствуют	0.1
1268	381172.84	2249755	данные отсутствуют	0.1
1269	379141.75	2256357.75	данные отсутствуют	0.1
1270	379140.88	2256358	данные отсутствуют	0.1
1271	379140	2256357.75	данные отсутствуют	0.1
1272	379139.63	2256356.75	данные отсутствуют	0.1
1273	379140	2256355.75	данные отсутствуют	0.1
1274	379140.88	2256355.5	данные отсутствуют	0.1
1275	379141.75	2256355.75	данные отсутствуют	0.1

Государственный регистратор

ФГИС ЕГРН

полное наименование должности

подпись

инициалы, фамилия

М.П.

Выписка из Единого государственного реестра недвижимости об объекте недвижимости
Описание местоположения земельного участка

Земельный участок			
<small>(вид объекта недвижимости)</small>			
Лист № ___ Раздела 3.2	Всего листов раздела 3.2 : ___	Всего разделов: ___	Всего листов выписки: ___
23.11.2017 № 99/2017/37850832			
Кадастровый номер:		61:12:000000:156 (единое землепользование)	

Сведения о характерных точках границы земельного участка				
Система координат:				
Зона №				
Номер точки	Координаты		Описание закрепления на местности	Средняя квадратическая погрешность определения координат характерных точек границ земельного участка, м
	X	Y		
1	2	3	4	5
1276	379142.13	2256356.75	данные отсутствуют	0.1
1277	381132.69	2250938	данные отсутствуют	0.1
1278	381131	2250944.75	данные отсутствуют	0.1
1279	381124.13	2250943.25	данные отсутствуют	0.1
1280	381125.81	2250936.25	данные отсутствуют	0.1
1281	381417.22	2249895.25	данные отсутствуют	0.1
1282	381416.34	2249895.5	данные отсутствуют	0.1
1283	381415.47	2249895.25	данные отсутствуют	0.1
1284	381415.09	2249894.25	данные отсутствуют	0.1
1285	381415.47	2249893.25	данные отсутствуют	0.1
1286	381416.34	2249893	данные отсутствуют	0.1
1287	381417.22	2249893.25	данные отсутствуют	0.1
1288	381417.59	2249894.25	данные отсутствуют	0.1
1289	379666.72	2255955.75	данные отсутствуют	0.1
1290	379665.84	2255956	данные отсутствуют	0.1

Государственный регистратор

ФГИС ЕГРН

полное наименование должности

подпись

инициалы, фамилия

М.П.

Выписка из Единого государственного реестра недвижимости об объекте недвижимости
Описание местоположения земельного участка

Земельный участок			
<small>(вид объекта недвижимости)</small>			
Лист № ___ Раздела 3.2	Всего листов раздела 3.2 : ___	Всего разделов: ___	Всего листов выписки: ___
23.11.2017 № 99/2017/37850832			
Кадастровый номер:		61:12:000000:156 (единое землепользование)	

Сведения о характерных точках границы земельного участка				
Система координат:				
Зона №				
Номер точки	Координаты		Описание закрепления на местности	Средняя квадратическая погрешность определения координат характерных точек границ земельного участка, м
	X	Y		
1	2	3	4	5
1291	379664.97	2255955.75	данные отсутствуют	0.1
1292	379664.59	2255954.75	данные отсутствуют	0.1
1293	379664.97	2255953.75	данные отсутствуют	0.1
1294	379665.84	2255953.5	данные отсутствуют	0.1
1295	379666.72	2255953.75	данные отсутствуют	0.1
1296	379667.09	2255954.75	данные отсутствуют	0.1
1297	379590.91	2255955	данные отсутствуют	0.1
1298	379590.03	2255955.25	данные отсутствуют	0.1
1299	379589.16	2255955	данные отсутствуют	0.1
1300	379588.78	2255954	данные отсутствуют	0.1
1301	379589.16	2255953	данные отсутствуют	0.1
1302	379590.03	2255952.75	данные отсутствуют	0.1
1303	379590.91	2255953	данные отсутствуют	0.1
1304	379591.28	2255954	данные отсутствуют	0.1
1305	379131.28	2256756	данные отсутствуют	0.1

Государственный регистратор

ФГИС ЕГРН

полное наименование должности

подпись

инициалы, фамилия

М.П.

Выписка из Единого государственного реестра недвижимости об объекте недвижимости
Описание местоположения земельного участка

Земельный участок			
<small>(вид объекта недвижимости)</small>			
Лист № ___ Раздела 3.2	Всего листов раздела 3.2 : ___	Всего разделов: ___	Всего листов выписки: ___
23.11.2017 № 99/2017/37850832			
Кадастровый номер:		61:12:000000:156 (единое землепользование)	

Сведения о характерных точках границы земельного участка				
Система координат:				
Зона №				
Номер точки	Координаты		Описание закрепления на местности	Средняя квадратическая погрешность определения координат характерных точек границ земельного участка, м
	X	Y		
1	2	3	4	5
1306	379130.41	2256756.25	данные отсутствуют	0.1
1307	379129.53	2256756	данные отсутствуют	0.1
1308	379129.16	2256755	данные отсутствуют	0.1
1309	379129.53	2256754	данные отсутствуют	0.1
1310	379130.41	2256753.75	данные отсутствуют	0.1
1311	379131.28	2256754	данные отсутствуют	0.1
1312	379131.66	2256755	данные отсутствуют	0.1
1313	379511.22	2255954	данные отсутствуют	0.1
1314	379510.34	2255954.25	данные отсутствуют	0.1
1315	379509.47	2255954	данные отсутствуют	0.1
1316	379509.09	2255953	данные отсутствуют	0.1
1317	379509.47	2255952	данные отсутствуют	0.1
1318	379510.34	2255951.75	данные отсутствуют	0.1
1319	379511.22	2255952	данные отсутствуют	0.1
1320	379511.59	2255953	данные отсутствуют	0.1

Государственный регистратор

ФГИС ЕГРН

полное наименование должности

подпись

инициалы, фамилия

М.П.

Выписка из Единого государственного реестра недвижимости об объекте недвижимости
Описание местоположения земельного участка

Земельный участок			
<small>(вид объекта недвижимости)</small>			
Лист № ___ Раздела 3.2	Всего листов раздела 3.2 : ___	Всего разделов: ___	Всего листов выписки: ___
23.11.2017 № 99/2017/37850832			
Кадастровый номер:		61:12:000000:156 (единое землепользование)	

Сведения о характерных точках границы земельного участка				
Система координат:				
Зона №				
Номер точки	Координаты		Описание закрепления на местности	Средняя квадратическая погрешность определения координат характерных точек границ земельного участка, м
	X	Y		
1	2	3	4	5
1321	381136.81	2250856.25	данные отсутствуют	0.1
1322	381135.94	2250856.5	данные отсутствуют	0.1
1323	381135.06	2250856.25	данные отсутствуют	0.1
1324	381134.69	2250855.25	данные отсутствуют	0.1
1325	381135.06	2250854.25	данные отсутствуют	0.1
1326	381135.94	2250854	данные отсутствуют	0.1
1327	381136.81	2250854.25	данные отсутствуют	0.1
1328	381137.19	2250855.25	данные отсутствуют	0.1
1329	378773.56	2258016.75	данные отсутствуют	0.1
1330	378771.03	2258023.5	данные отсутствуют	0.1
1331	378764.41	2258021	данные отсутствуют	0.1
1332	378766.94	2258014.25	данные отсутствуют	0.1
1333	381126.66	2253758.25	данные отсутствуют	0.1
1334	381125.78	2253758.5	данные отсутствуют	0.1
1335	381124.91	2253758.25	данные отсутствуют	0.1

Государственный регистратор

ФГИС ЕГРН

полное наименование должности

подпись

инициалы, фамилия

М.П.

Выписка из Единого государственного реестра недвижимости об объекте недвижимости
Описание местоположения земельного участка

Земельный участок			
(вид объекта недвижимости)			
Лист № __ Раздела 3.2	Всего листов раздела 3.2 : __	Всего разделов: __	Всего листов выписки: __
23.11.2017 № 99/2017/37850832			
Кадастровый номер:		61:12:000000:156 (единое землепользование)	

Сведения о характерных точках границы земельного участка				
Система координат:				
Зона №				
Номер точки	Координаты		Описание закрепления на местности	Средняя квадратическая погрешность определения координат характерных точек границ земельного участка, м
	X	Y		
1	2	3	4	5
1336	381124.53	2253757.25	данные отсутствуют	0.1
1337	381124.91	2253756.25	данные отсутствуют	0.1
1338	381125.78	2253756	данные отсутствуют	0.1
1339	381126.66	2253756.25	данные отсутствуют	0.1
1340	381127.03	2253757.25	данные отсутствуют	0.1
1341	380659.5	2252157.5	данные отсутствуют	0.1
1342	380658.63	2252157.75	данные отсутствуют	0.1
1343	380657.75	2252157.5	данные отсутствуют	0.1
1344	380657.38	2252156.5	данные отсутствуют	0.1
1345	380657.75	2252155.5	данные отсутствуют	0.1
1346	380658.63	2252155.25	данные отсутствуют	0.1
1347	380659.5	2252155.5	данные отсутствуют	0.1
1348	380659.88	2252156.5	данные отсутствуют	0.1
1349	380777.53	2250853	данные отсутствуют	0.1
1350	380776.66	2250853.25	данные отсутствуют	0.1

Государственный регистратор

ФГИС ЕГРН

полное наименование должности

подпись

инициалы, фамилия

М.П.

Выписка из Единого государственного реестра недвижимости об объекте недвижимости
Описание местоположения земельного участка

Земельный участок			
<small>(вид объекта недвижимости)</small>			
Лист № ___ Раздела 3.2	Всего листов раздела 3.2 : ___	Всего разделов: ___	Всего листов выписки: ___
23.11.2017 № 99/2017/37850832			
Кадастровый номер:		61:12:000000:156 (единое землепользование)	

Сведения о характерных точках границы земельного участка				
Система координат:				
Зона №				
Номер точки	Координаты		Описание закрепления на местности	Средняя квадратическая погрешность определения координат характерных точек границ земельного участка, м
	X	Y		
1	2	3	4	5
1351	380775.78	2250853	данные отсутствуют	0.1
1352	380775.41	2250852	данные отсутствуют	0.1
1353	380775.78	2250851	данные отсутствуют	0.1
1354	380776.66	2250850.75	данные отсутствуют	0.1
1355	380777.53	2250851	данные отсутствуют	0.1
1356	380777.91	2250852	данные отсутствуют	0.1
1357	380485.72	2251255.25	данные отсутствуют	0.1
1358	380482.78	2251261.75	данные отсутствуют	0.1
1359	380476.34	2251258.75	данные отсутствуют	0.1
1360	380479.28	2251252.25	данные отсутствуют	0.1
1361	379235.25	2255951	данные отсутствуют	0.1
1362	379234.38	2255951.25	данные отсутствуют	0.1
1363	379233.5	2255951	данные отсутствуют	0.1
1364	379233.13	2255950	данные отсутствуют	0.1
1365	379233.5	2255949	данные отсутствуют	0.1

Государственный регистратор		ФГИС ЕГРН
полное наименование должности	подпись	инициалы, фамилия

М.П.

Выписка из Единого государственного реестра недвижимости об объекте недвижимости
Описание местоположения земельного участка

Земельный участок			
<small>(вид объекта недвижимости)</small>			
Лист № __ Раздела 3.2	Всего листов раздела 3.2 : __	Всего разделов: __	Всего листов выписки: __
23.11.2017 № 99/2017/37850832			
Кадастровый номер:		61:12:0000000:156 (единое землепользование)	

Сведения о характерных точках границы земельного участка				
Система координат:				
Зона №				
Номер точки	Координаты		Описание закрепления на местности	Средняя квадратическая погрешность определения координат характерных точек границ земельного участка, м
	X	Y		
1	2	3	4	5
1366	379234.38	2255948.75	данные отсутствуют	0.1
1367	379235.25	2255949	данные отсутствуют	0.1
1368	379235.63	2255950	данные отсутствуют	0.1
1369	379155	2255947.25	данные отсутствуют	0.1
1370	379155.41	2255949.5	данные отсутствуют	0.1
1371	379148.34	2255950.75	данные отсутствуют	0.1
1372	379147.97	2255948.75	данные отсутствуют	0.1
1373	380653.69	2252417	данные отсутствуют	0.1
1374	380652.81	2252417.25	данные отсутствуют	0.1
1375	380651.94	2252417	данные отсутствуют	0.1
1376	380651.56	2252416	данные отсутствуют	0.1
1377	380651.94	2252415	данные отсутствуют	0.1
1378	380652.81	2252414.75	данные отсутствуют	0.1
1379	380653.69	2252415	данные отсутствуют	0.1
1380	380654.06	2252416	данные отсутствуют	0.1

Государственный регистратор

ФГИС ЕГРН

полное наименование должности

подпись

инициалы, фамилия

М.П.

Выписка из Единого государственного реестра недвижимости об объекте недвижимости
Описание местоположения земельного участка

Земельный участок			
(вид объекта недвижимости)			
Лист № __ Раздела 3.2	Всего листов раздела 3.2 : __	Всего разделов: __	Всего листов выписки: __
23.11.2017 № 99/2017/37850832			
Кадастровый номер:		61:12:000000:156 (единое землепользование)	

Сведения о характерных точках границы земельного участка				
Система координат:				
Зона №				
Номер точки	Координаты		Описание закрепления на местности	Средняя квадратическая погрешность определения координат характерных точек границ земельного участка, м
	X	Y		
1	2	3	4	5
1381	381104.38	2249189	данные отсутствуют	данные отсутствуют
1382	381103.5	2249189.25	данные отсутствуют	данные отсутствуют
1383	381102.63	2249189	данные отсутствуют	данные отсутствуют
1384	381102.25	2249188	данные отсутствуют	данные отсутствуют
1385	381102.63	2249187	данные отсутствуют	данные отсутствуют
1386	381103.5	2249186.75	данные отсутствуют	данные отсутствуют
1387	381104.38	2249187	данные отсутствуют	данные отсутствуют
1388	381104.75	2249188	данные отсутствуют	данные отсутствуют
1389	380677.25	2251003.5	данные отсутствуют	0.1
1390	380676.38	2251003.75	данные отсутствуют	0.1
1391	380675.5	2251003.5	данные отсутствуют	0.1
1392	380675.13	2251002.5	данные отсутствуют	0.1
1393	380675.5	2251001.5	данные отсутствуют	0.1
1394	380676.38	2251001.25	данные отсутствуют	0.1
1395	380677.25	2251001.5	данные отсутствуют	0.1

Государственный регистратор

ФГИС ЕГРН

полное наименование должности

подпись

инициалы, фамилия

М.П.

Выписка из Единого государственного реестра недвижимости об объекте недвижимости
Описание местоположения земельного участка

Земельный участок			
(вид объекта недвижимости)			
Лист № ___ Раздела 3.2	Всего листов раздела 3.2 : ___	Всего разделов: ___	Всего листов выписки: ___
23.11.2017 № 99/2017/37850832			
Кадастровый номер:		61:12:000000:156 (единое землепользование)	

Сведения о характерных точках границы земельного участка				
Система координат:				
Зона №				
Номер точки	Координаты		Описание закрепления на местности	Средняя квадратическая погрешность определения координат характерных точек границ земельного участка, м
	X	Y		
1	2	3	4	5
1396	380677.63	2251002.5	данные отсутствуют	0.1
1397	379150.09	2256043	данные отсутствуют	0.1
1398	379149.22	2256043.25	данные отсутствуют	0.1
1399	379148.34	2256043	данные отсутствуют	0.1
1400	379147.97	2256042	данные отсутствуют	0.1
1401	379148.34	2256041	данные отсутствуют	0.1
1402	379149.22	2256040.75	данные отсутствуют	0.1
1403	379150.09	2256041	данные отсутствуют	0.1
1404	379150.47	2256042	данные отсутствуют	0.1
1405	381100.75	2249340.75	данные отсутствуют	0.1
1406	381099.88	2249341	данные отсутствуют	0.1
1407	381099	2249340.75	данные отсутствуют	0.1
1408	381098.63	2249339.75	данные отсутствуют	0.1
1409	381099	2249338.75	данные отсутствуют	0.1
1410	381099.88	2249338.5	данные отсутствуют	0.1

Государственный регистратор

ФГИС ЕГРН

полное наименование должности

подпись

инициалы, фамилия

М.П.

Выписка из Единого государственного реестра недвижимости об объекте недвижимости
Описание местоположения земельного участка

Земельный участок			
<small>(вид объекта недвижимости)</small>			
Лист № ___ Раздела 3.2	Всего листов раздела 3.2 : ___	Всего разделов: ___	Всего листов выписки: ___
23.11.2017 № 99/2017/37850832			
Кадастровый номер:		61:12:000000:156 (единое землепользование)	

Сведения о характерных точках границы земельного участка				
Система координат:				
Зона №				
Номер точки	Координаты		Описание закрепления на местности	Средняя квадратическая погрешность определения координат характерных точек границ земельного участка, м
	X	Y		
1	2	3	4	5
1411	381100.75	2249338.75	данные отсутствуют	0.1
1412	381101.13	2249339.75	данные отсутствуют	0.1
1413	381680.53	2248823	данные отсутствуют	0.1
1414	381679.66	2248823.25	данные отсутствуют	0.1
1415	381678.78	2248823	данные отсутствуют	0.1
1416	381678.41	2248822	данные отсутствуют	0.1
1417	381678.78	2248821	данные отсутствуют	0.1
1418	381679.66	2248820.75	данные отсутствуют	0.1
1419	381680.53	2248821	данные отсутствуют	0.1
1420	381680.91	2248822	данные отсутствуют	0.1
1421	380659.66	2255028.5	данные отсутствуют	0.1
1422	380658.78	2255028.75	данные отсутствуют	0.1
1423	380657.91	2255028.5	данные отсутствуют	0.1
1424	380657.53	2255027.5	данные отсутствуют	0.1
1425	380657.91	2255026.5	данные отсутствуют	0.1

Государственный регистратор

ФГИС ЕГРН

полное наименование должности

подпись

инициалы, фамилия

М.П.

Выписка из Единого государственного реестра недвижимости об объекте недвижимости
Описание местоположения земельного участка

Земельный участок			
(вид объекта недвижимости)			
Лист № ___ Раздела 3.2	Всего листов раздела 3.2 : ___	Всего разделов: ___	Всего листов выписки: ___
23.11.2017 № 99/2017/37850832			
Кадастровый номер:		61:12:000000:156 (единое землепользование)	

Сведения о характерных точках границы земельного участка				
Система координат:				
Зона №				
Номер точки	Координаты		Описание закрепления на местности	Средняя квадратическая погрешность определения координат характерных точек границ земельного участка, м
	X	Y		
1	2	3	4	5
1426	380658.78	2255026.25	данные отсутствуют	0.1
1427	380659.66	2255026.5	данные отсутствуют	0.1
1428	380660.03	2255027.5	данные отсутствуют	0.1
1429	381701.41	2248842.75	данные отсутствуют	0.1
1430	381700.53	2248843	данные отсутствуют	0.1
1431	381699.66	2248842.75	данные отсутствуют	0.1
1432	381699.28	2248841.75	данные отсутствуют	0.1
1433	381699.66	2248840.75	данные отсутствуют	0.1
1434	381700.53	2248840.5	данные отсутствуют	0.1
1435	381701.41	2248840.75	данные отсутствуют	0.1
1436	381701.78	2248841.75	данные отсутствуют	0.1
1437	380658.41	2255270.75	данные отсутствуют	0.1
1438	380657.53	2255271	данные отсутствуют	0.1
1439	380656.66	2255270.75	данные отсутствуют	0.1
1440	380656.28	2255269.75	данные отсутствуют	0.1

Государственный регистратор

ФГИС ЕГРН

полное наименование должности

подпись

инициалы, фамилия

М.П.

Выписка из Единого государственного реестра недвижимости об объекте недвижимости
Описание местоположения земельного участка

Земельный участок			
(вид объекта недвижимости)			
Лист № ___ Раздела 3.2	Всего листов раздела 3.2 : ___	Всего разделов: ___	Всего листов выписки: ___
23.11.2017 № 99/2017/37850832			
Кадастровый номер:		61:12:000000:156 (единое землепользование)	

Сведения о характерных точках границы земельного участка				
Система координат:				
Зона №				
Номер точки	Координаты		Описание закрепления на местности	Средняя квадратическая погрешность определения координат характерных точек границ земельного участка, м
	X	Y		
1	2	3	4	5
1441	380656.66	2255268.75	данные отсутствуют	0.1
1442	380657.53	2255268.5	данные отсутствуют	0.1
1443	380658.41	2255268.75	данные отсутствуют	0.1
1444	380658.78	2255269.75	данные отсутствуют	0.1
1445	382178.22	2253791.25	данные отсутствуют	0.1
1446	382177.34	2253791.5	данные отсутствуют	0.1
1447	382176.47	2253791.25	данные отсутствуют	0.1
1448	382176.09	2253790.25	данные отсутствуют	0.1
1449	382176.47	2253789.25	данные отсутствуют	0.1
1450	382177.34	2253789	данные отсутствуют	0.1
1451	382178.22	2253789.25	данные отсутствуют	0.1
1452	382178.59	2253790.25	данные отсутствуют	0.1
1453	381127.31	2250948.5	данные отсутствуют	0.1
1454	381126.44	2250948.75	данные отсутствуют	0.1
1455	381125.56	2250948.5	данные отсутствуют	0.1

Государственный регистратор

ФГИС ЕГРН

полное наименование должности

подпись

инициалы, фамилия

М.П.

Выписка из Единого государственного реестра недвижимости об объекте недвижимости
Описание местоположения земельного участка

Земельный участок			
(вид объекта недвижимости)			
Лист № ___ Раздела 3.2	Всего листов раздела 3.2 : ___	Всего разделов: ___	Всего листов выписки: ___
23.11.2017 № 99/2017/37850832			
Кадастровый номер:		61:12:000000:156 (единое землепользование)	

Сведения о характерных точках границы земельного участка				
Система координат:				
Зона №				
Номер точки	Координаты		Описание закрепления на местности	Средняя квадратическая погрешность определения координат характерных точек границ земельного участка, м
	X	Y		
1	2	3	4	5
1456	381125.19	2250947.5	данные отсутствуют	0.1
1457	381125.56	2250946.5	данные отсутствуют	0.1
1458	381126.44	2250946.25	данные отсутствуют	0.1
1459	381127.31	2250946.5	данные отсутствуют	0.1
1460	381127.69	2250947.5	данные отсутствуют	0.1
1461	381706	2250859	данные отсутствуют	0.1
1462	381705.13	2250859.25	данные отсутствуют	0.1
1463	381704.25	2250859	данные отсутствуют	0.1
1464	381703.88	2250858	данные отсутствуют	0.1
1465	381704.25	2250857	данные отсутствуют	0.1
1466	381705.13	2250856.75	данные отсутствуют	0.1
1467	381706	2250857	данные отсутствуют	0.1
1468	381706.38	2250858	данные отсутствуют	0.1
1469	381192.59	2254866.75	данные отсутствуют	0.1
1470	381191.72	2254867	данные отсутствуют	0.1

Государственный регистратор

ФГИС ЕГРН

полное наименование должности

подпись

инициалы, фамилия

М.П.

Выписка из Единого государственного реестра недвижимости об объекте недвижимости
Описание местоположения земельного участка

Земельный участок			
(вид объекта недвижимости)			
Лист № __ Раздела 3.2	Всего листов раздела 3.2 : __	Всего разделов: __	Всего листов выписки: __
23.11.2017 № 99/2017/37850832			
Кадастровый номер:		61:12:000000:156 (единое землепользование)	

Сведения о характерных точках границы земельного участка				
Система координат:				
Зона №				
Номер точки	Координаты		Описание закрепления на местности	Средняя квадратическая погрешность определения координат характерных точек границ земельного участка, м
	X	Y		
1	2	3	4	5
1471	381190.84	2254866.75	данные отсутствуют	0.1
1472	381190.47	2254865.75	данные отсутствуют	0.1
1473	381190.84	2254864.75	данные отсутствуют	0.1
1474	381191.72	2254864.5	данные отсутствуют	0.1
1475	381192.59	2254864.75	данные отсутствуют	0.1
1476	381192.97	2254865.75	данные отсутствуют	0.1
1477	380718.06	2253746.5	данные отсутствуют	0.1
1478	380716.38	2253745.5	данные отсутствуют	0.1
1479	380720.59	2253739.5	данные отсутствуют	0.1
1480	380722.28	2253740.75	данные отсутствуют	0.1
1481	378843.69	2257942.25	данные отсутствуют	0.1
1482	378842.81	2257942.5	данные отсутствуют	0.1
1483	378841.94	2257942.25	данные отсутствуют	0.1
1484	378841.56	2257941.25	данные отсутствуют	0.1
1485	378841.94	2257940.25	данные отсутствуют	0.1

Государственный регистратор

ФГИС ЕГРН

полное наименование должности

подпись

инициалы, фамилия

М.П.

Выписка из Единого государственного реестра недвижимости об объекте недвижимости
Описание местоположения земельного участка

Земельный участок			
<small>(вид объекта недвижимости)</small>			
Лист № ___ Раздела 3.2	Всего листов раздела 3.2 : ___	Всего разделов: ___	Всего листов выписки: ___
23.11.2017 № 99/2017/37850832			
Кадастровый номер:		61:12:000000:156 (единое землепользование)	

Сведения о характерных точках границы земельного участка				
Система координат:				
Зона №				
Номер точки	Координаты		Описание закрепления на местности	Средняя квадратическая погрешность определения координат характерных точек границ земельного участка, м
	X	Y		
1	2	3	4	5
1486	378842.81	2257940	данные отсутствуют	0.1
1487	378843.69	2257940.25	данные отсутствуют	0.1
1488	378844.06	2257941.25	данные отсутствуют	0.1
1489	382534.59	2253862.25	данные отсутствуют	0.1
1490	382533.72	2253862.5	данные отсутствуют	0.1
1491	382532.84	2253862.25	данные отсутствуют	0.1
1492	382532.47	2253861.25	данные отсутствуют	0.1
1493	382532.84	2253860.25	данные отсутствуют	0.1
1494	382533.72	2253860	данные отсутствуют	0.1
1495	382534.59	2253860.25	данные отсутствуют	0.1
1496	382534.97	2253861.25	данные отсутствуют	0.1
1497	378791.91	2257939.5	данные отсутствуют	0.1
1498	378791.63	2257941.5	данные отсутствуют	0.1
1499	378784.53	2257940.5	данные отсутствуют	0.1
1500	378784.81	2257938.5	данные отсутствуют	0.1

Государственный регистратор

ФГИС ЕГРН

полное наименование должности

подпись

инициалы, фамилия

М.П.

Выписка из Единого государственного реестра недвижимости об объекте недвижимости
Описание местоположения земельного участка

Земельный участок			
(вид объекта недвижимости)			
Лист № __ Раздела 3.2	Всего листов раздела 3.2 : __	Всего разделов: __	Всего листов выписки: __
23.11.2017 № 99/2017/37850832			
Кадастровый номер:		61:12:0000000:156 (единое землепользование)	

Сведения о характерных точках границы земельного участка				
Система координат:				
Зона №				
Номер точки	Координаты		Описание закрепления на местности	Средняя квадратическая погрешность определения координат характерных точек границ земельного участка, м
	X	Y		
1	2	3	4	5
1501	382592.66	2253885	данные отсутствуют	0.1
1502	382591.78	2253885.25	данные отсутствуют	0.1
1503	382590.91	2253885	данные отсутствуют	0.1
1504	382590.53	2253884	данные отсутствуют	0.1
1505	382590.91	2253883	данные отсутствуют	0.1
1506	382591.78	2253882.75	данные отсутствуют	0.1
1507	382592.66	2253883	данные отсутствуют	0.1
1508	382593.03	2253884	данные отсутствуют	0.1
1509	381372.5	2254863.75	данные отсутствуют	данные отсутствуют
1510	381371.63	2254864	данные отсутствуют	данные отсутствуют
1511	381370.75	2254863.75	данные отсутствуют	данные отсутствуют
1512	381370.38	2254862.75	данные отсутствуют	данные отсутствуют
1513	381370.75	2254861.75	данные отсутствуют	данные отсутствуют
1514	381371.63	2254861.5	данные отсутствуют	данные отсутствуют
1515	381372.5	2254861.75	данные отсутствуют	данные отсутствуют

Государственный регистратор

ФГИС ЕГРН

полное наименование должности

подпись

инициалы, фамилия

М.П.

Выписка из Единого государственного реестра недвижимости об объекте недвижимости
Описание местоположения земельного участка

Земельный участок			
(вид объекта недвижимости)			
Лист № ___ Раздела 3.2	Всего листов раздела 3.2 : ___	Всего разделов: ___	Всего листов выписки: ___
23.11.2017 № 99/2017/37850832			
Кадастровый номер:		61:12:0000000:156 (единое землепользование)	

Сведения о характерных точках границы земельного участка				
Система координат:				
Зона №				
Номер точки	Координаты		Описание закрепления на местности	Средняя квадратическая погрешность определения координат характерных точек границ земельного участка, м
	X	Y		
1	2	3	4	5
1516	381372.88	2254862.75	данные отсутствуют	данные отсутствуют
1517	380665.31	2251904.25	данные отсутствуют	0.1
1518	380664.44	2251904.5	данные отсутствуют	0.1
1519	380663.56	2251904.25	данные отсутствуют	0.1
1520	380663.19	2251903.25	данные отсутствуют	0.1
1521	380663.56	2251902.25	данные отсутствуют	0.1
1522	380664.44	2251902	данные отсутствуют	0.1
1523	380665.31	2251902.25	данные отсутствуют	0.1
1524	380665.69	2251903.25	данные отсутствуют	0.1
1525	380615.78	2255966.5	данные отсутствуют	0.1
1526	380619.06	2255962	данные отсутствуют	0.1
1527	380623.56	2255965.25	данные отсутствуют	0.1
1528	380620.28	2255969.75	данные отсутствуют	0.1
1529	381403.34	2254850	данные отсутствуют	0.1
1530	381403.31	2254857.25	данные отсутствуют	0.1

Государственный регистратор

ФГИС ЕГРН

полное наименование должности

подпись

инициалы, фамилия

М.П.

Выписка из Единого государственного реестра недвижимости об объекте недвижимости
Описание местоположения земельного участка

Земельный участок			
(вид объекта недвижимости)			
Лист № __ Раздела 3.2	Всего листов раздела 3.2 : __	Всего разделов: __	Всего листов выписки: __
23.11.2017 № 99/2017/37850832			
Кадастровый номер:		61:12:0000000:156 (единое землепользование)	

Сведения о характерных точках границы земельного участка				
Система координат:				
Зона №				
Номер точки	Координаты		Описание закрепления на местности	Средняя квадратическая погрешность определения координат характерных точек границ земельного участка, м
	X	Y		
1	2	3	4	5
1531	381396.25	2254857	данные отсутствуют	0.1
1532	381396.28	2254850	данные отсутствуют	0.1
1533	380585.19	2255964.75	данные отсутствуют	0.1
1534	380584.31	2255965	данные отсутствуют	0.1
1535	380583.44	2255964.75	данные отсутствуют	0.1
1536	380583.06	2255963.75	данные отсутствуют	0.1
1537	380583.44	2255962.75	данные отсутствуют	0.1
1538	380584.31	2255962.5	данные отсутствуют	0.1
1539	380585.19	2255962.75	данные отсутствуют	0.1
1540	380585.56	2255963.75	данные отсутствуют	0.1
1541	379472.72	2255953.75	данные отсутствуют	0.1
1542	379471.84	2255954	данные отсутствуют	0.1
1543	379470.97	2255953.75	данные отсутствуют	0.1
1544	379470.59	2255952.75	данные отсутствуют	0.1
1545	379470.97	2255951.75	данные отсутствуют	0.1

Государственный регистратор

ФГИС ЕГРН

полное наименование должности

подпись

инициалы, фамилия

М.П.

Выписка из Единого государственного реестра недвижимости об объекте недвижимости
Описание местоположения земельного участка

Земельный участок			
<small>(вид объекта недвижимости)</small>			
Лист № ___ Раздела 3.2	Всего листов раздела 3.2 : ___	Всего разделов: ___	Всего листов выписки: ___
23.11.2017 № 99/2017/37850832			
Кадастровый номер:		61:12:000000:156 (единое землепользование)	

Сведения о характерных точках границы земельного участка				
Система координат:				
Зона №				
Номер точки	Координаты		Описание закрепления на местности	Средняя квадратическая погрешность определения координат характерных точек границ земельного участка, м
	X	Y		
1	2	3	4	5
1546	379471.84	2255951.5	данные отсутствуют	0.1
1547	379472.72	2255951.75	данные отсутствуют	0.1
1548	379473.09	2255952.75	данные отсутствуют	0.1
1549	381060.94	2250854.75	данные отсутствуют	0.1
1550	381060.06	2250855	данные отсутствуют	0.1
1551	381059.19	2250854.75	данные отсутствуют	0.1
1552	381058.81	2250853.75	данные отсутствуют	0.1
1553	381059.19	2250852.75	данные отсутствуют	0.1
1554	381060.06	2250852.5	данные отсутствуют	0.1
1555	381060.94	2250852.75	данные отсутствуют	0.1
1556	381061.31	2250853.75	данные отсутствуют	0.1
1557	380661.84	2252054.75	данные отсутствуют	0.1
1558	380660.97	2252055	данные отсутствуют	0.1
1559	380660.09	2252054.75	данные отсутствуют	0.1
1560	380659.72	2252053.75	данные отсутствуют	0.1

Государственный регистратор		ФГИС ЕГРН
полное наименование должности	подпись	инициалы, фамилия

М.П.

Выписка из Единого государственного реестра недвижимости об объекте недвижимости
Описание местоположения земельного участка

Земельный участок			
<small>(вид объекта недвижимости)</small>			
Лист № ___ Раздела 3.2	Всего листов раздела 3.2 : ___	Всего разделов: ___	Всего листов выписки: ___
23.11.2017 № 99/2017/37850832			
Кадастровый номер:		61:12:000000:156 (единое землепользование)	

Сведения о характерных точках границы земельного участка				
Система координат:				
Зона №				
Номер точки	Координаты		Описание закрепления на местности	Средняя квадратическая погрешность определения координат характерных точек границ земельного участка, м
	X	Y		
1	2	3	4	5
1561	380660.09	2252052.75	данные отсутствуют	0.1
1562	380660.97	2252052.5	данные отсутствуют	0.1
1563	380661.84	2252052.75	данные отсутствуют	0.1
1564	380662.22	2252053.75	данные отсутствуют	0.1
1565	380501.97	2255962	данные отсутствуют	0.1
1566	380501.09	2255962.25	данные отсутствуют	0.1
1567	380500.22	2255962	данные отсутствуют	0.1
1568	380499.84	2255961	данные отсутствуют	0.1
1569	380500.22	2255960	данные отсутствуют	0.1
1570	380501.09	2255959.75	данные отсутствуют	0.1
1571	380501.97	2255960	данные отсутствуют	0.1
1572	380502.34	2255961	данные отсутствуют	0.1
1573	380618.59	2251272.5	данные отсутствуют	0.1
1574	380617.72	2251272.75	данные отсутствуют	0.1
1575	380616.84	2251272.5	данные отсутствуют	0.1

Государственный регистратор		ФГИС ЕГРН
полное наименование должности	подпись	инициалы, фамилия

М.П.

Выписка из Единого государственного реестра недвижимости об объекте недвижимости
Описание местоположения земельного участка

Земельный участок			
<small>(вид объекта недвижимости)</small>			
Лист № __ Раздела 3.2	Всего листов раздела 3.2 : __	Всего разделов: __	Всего листов выписки: __
23.11.2017 № 99/2017/37850832			
Кадастровый номер:		61:12:0000000:156 (единое землепользование)	

Сведения о характерных точках границы земельного участка				
Система координат:				
Зона №				
Номер точки	Координаты		Описание закрепления на местности	Средняя квадратическая погрешность определения координат характерных точек границ земельного участка, м
	X	Y		
1	2	3	4	5
1576	380616.47	2251271.5	данные отсутствуют	0.1
1577	380616.84	2251270.5	данные отсутствуют	0.1
1578	380617.72	2251270.25	данные отсутствуют	0.1
1579	380618.59	2251270.5	данные отсутствуют	0.1
1580	380618.97	2251271.5	данные отсутствуют	0.1
1581	379353.41	2255952.25	данные отсутствуют	0.1
1582	379352.53	2255952.5	данные отсутствуют	0.1
1583	379351.66	2255952.25	данные отсутствуют	0.1
1584	379351.28	2255951.25	данные отсутствуют	0.1
1585	379351.66	2255950.25	данные отсутствуют	0.1
1586	379352.53	2255950	данные отсутствуют	0.1
1587	379353.41	2255950.25	данные отсутствуют	0.1
1588	379353.78	2255951.25	данные отсутствуют	0.1
1589	381986	2250249.25	данные отсутствуют	0.1
1590	381984.75	2250251	данные отсутствуют	0.1

Государственный регистратор		ФГИС ЕГРН
полное наименование должности	подпись	инициалы, фамилия

М.П.

Выписка из Единого государственного реестра недвижимости об объекте недвижимости
Описание местоположения земельного участка

Земельный участок			
<small>(вид объекта недвижимости)</small>			
Лист № ___ Раздела 3.2	Всего листов раздела 3.2 : ___	Всего разделов: ___	Всего листов выписки: ___
23.11.2017 № 99/2017/37850832			
Кадастровый номер:		61:12:0000000:156 (единое землепользование)	

Сведения о характерных точках границы земельного участка				
Система координат:				
Зона №				
Номер точки	Координаты		Описание закрепления на местности	Средняя квадратическая погрешность определения координат характерных точек границ земельного участка, м
	X	Y		
1	2	3	4	5
1591	381978.97	2250246.75	данные отсутствуют	0.1
1592	381980.25	2250245	данные отсутствуют	0.1
1593	379274.91	2255951.5	данные отсутствуют	0.1
1594	379274.03	2255951.75	данные отсутствуют	0.1
1595	379273.16	2255951.5	данные отсутствуют	0.1
1596	379272.78	2255950.5	данные отсутствуют	0.1
1597	379273.16	2255949.5	данные отсутствуют	0.1
1598	379274.03	2255949.25	данные отсутствуют	0.1
1599	379274.91	2255949.5	данные отсутствуют	0.1
1600	379275.28	2255950.5	данные отсутствуют	0.1
1601	380656.78	2252316.25	данные отсутствуют	0.1
1602	380655.91	2252316.5	данные отсутствуют	0.1
1603	380655.03	2252316.25	данные отсутствуют	0.1
1604	380654.66	2252315.25	данные отсутствуют	0.1
1605	380655.03	2252314.25	данные отсутствуют	0.1

Государственный регистратор

ФГИС ЕГРН

полное наименование должности

подпись

инициалы, фамилия

М.П.

Выписка из Единого государственного реестра недвижимости об объекте недвижимости
Описание местоположения земельного участка

Земельный участок			
<small>(вид объекта недвижимости)</small>			
Лист № __ Раздела 3.2	Всего листов раздела 3.2 : __	Всего разделов: __	Всего листов выписки: __
23.11.2017 № 99/2017/37850832			
Кадастровый номер:		61:12:0000000:156 (единое землепользование)	

Сведения о характерных точках границы земельного участка				
Система координат:				
Зона №				
Номер точки	Координаты		Описание закрепления на местности	Средняя квадратическая погрешность определения координат характерных точек границ земельного участка, м
	X	Y		
1	2	3	4	5
1606	380655.91	2252314	данные отсутствуют	0.1
1607	380656.78	2252314.25	данные отсутствуют	0.1
1608	380657.16	2252315.25	данные отсутствуют	0.1
1609	380660.59	2253687.75	данные отсутствуют	0.1
1610	380659.72	2253688	данные отсутствуют	0.1
1611	380658.84	2253687.75	данные отсутствуют	0.1
1612	380658.47	2253686.75	данные отсутствуют	0.1
1613	380658.84	2253685.75	данные отсутствуют	0.1
1614	380659.72	2253685.5	данные отсутствуют	0.1
1615	380660.59	2253685.75	данные отсутствуют	0.1
1616	380660.97	2253686.75	данные отсутствуют	0.1
1617	379151.25	2255999	данные отсутствуют	0.1
1618	379150.38	2255999.25	данные отсутствуют	0.1
1619	379149.5	2255999	данные отсутствуют	0.1
1620	379149.13	2255998	данные отсутствуют	0.1

Государственный регистратор

ФГИС ЕГРН

полное наименование должности

подпись

инициалы, фамилия

М.П.

Выписка из Единого государственного реестра недвижимости об объекте недвижимости
Описание местоположения земельного участка

Земельный участок			
<small>(вид объекта недвижимости)</small>			
Лист № ___ Раздела 3.2	Всего листов раздела 3.2 : ___	Всего разделов: ___	Всего листов выписки: ___
23.11.2017 № 99/2017/37850832			
Кадастровый номер:		61:12:000000:156 (единое землепользование)	

Сведения о характерных точках границы земельного участка				
Система координат:				
Зона №				
Номер точки	Координаты		Описание закрепления на местности	Средняя квадратическая погрешность определения координат характерных точек границ земельного участка, м
	X	Y		
1	2	3	4	5
1621	379149.5	2255997	данные отсутствуют	0.1
1622	379150.38	2255996.75	данные отсутствуют	0.1
1623	379151.25	2255997	данные отсутствуют	0.1
1624	379151.63	2255998	данные отсутствуют	0.1
1625	381511.44	2248785.75	данные отсутствуют	0.1
1626	381510.56	2248786	данные отсутствуют	0.1
1627	381509.69	2248785.75	данные отсутствуют	0.1
1628	381509.31	2248784.75	данные отсутствуют	0.1
1629	381509.69	2248783.75	данные отсутствуют	0.1
1630	381510.56	2248783.5	данные отсутствуют	0.1
1631	381511.44	2248783.75	данные отсутствуют	0.1
1632	381511.81	2248784.75	данные отсутствуют	0.1
1633	380664.75	2253862	данные отсутствуют	0.1
1634	380663.88	2253862.25	данные отсутствуют	0.1
1635	380663	2253862	данные отсутствуют	0.1

Государственный регистратор

ФГИС ЕГРН

полное наименование должности

подпись

инициалы, фамилия

М.П.

Выписка из Единого государственного реестра недвижимости об объекте недвижимости
Описание местоположения земельного участка

Земельный участок			
<small>(вид объекта недвижимости)</small>			
Лист № __ Раздела 3.2	Всего листов раздела 3.2 : __	Всего разделов: __	Всего листов выписки: __
23.11.2017 № 99/2017/37850832			
Кадастровый номер:		61:12:000000:156 (единое землепользование)	

Сведения о характерных точках границы земельного участка				
Система координат:				
Зона №				
Номер точки	Координаты		Описание закрепления на местности	Средняя квадратическая погрешность определения координат характерных точек границ земельного участка, м
	X	Y		
1	2	3	4	5
1636	380662.63	2253861	данные отсутствуют	0.1
1637	380663	2253860	данные отсутствуют	0.1
1638	380663.88	2253859.75	данные отсутствуют	0.1
1639	380664.75	2253860	данные отсутствуют	0.1
1640	380665.13	2253861	данные отсутствуют	0.1
1641	379087.03	2257948.5	данные отсутствуют	0.1
1642	379085.09	2257947.75	данные отсутствуют	0.1
1643	379087.59	2257941	данные отсутствуют	0.1
1644	379089.53	2257941.75	данные отсутствуют	0.1
1645	379147.03	2256158.75	данные отсутствуют	0.1
1646	379146.16	2256159	данные отсутствуют	0.1
1647	379145.28	2256158.75	данные отсутствуют	0.1
1648	379144.91	2256157.75	данные отсутствуют	0.1
1649	379145.28	2256156.75	данные отсутствуют	0.1
1650	379146.16	2256156.5	данные отсутствуют	0.1

Государственный регистратор

ФГИС ЕГРН

полное наименование должности

подпись

инициалы, фамилия

М.П.

Выписка из Единого государственного реестра недвижимости об объекте недвижимости
Описание местоположения земельного участка

Земельный участок			
<small>(вид объекта недвижимости)</small>			
Лист № ___ Раздела 3.2	Всего листов раздела 3.2 : ___	Всего разделов: ___	Всего листов выписки: ___
23.11.2017 № 99/2017/37850832			
Кадастровый номер:		61:12:000000:156 (единое землепользование)	

Сведения о характерных точках границы земельного участка				
Система координат:				
Зона №				
Номер точки	Координаты		Описание закрепления на местности	Средняя квадратическая погрешность определения координат характерных точек границ земельного участка, м
	X	Y		
1	2	3	4	5
1651	379147.03	2256156.75	данные отсутствуют	0.1
1652	379147.41	2256157.75	данные отсутствуют	0.1
1653	380664.5	2254072.75	данные отсутствуют	0.1
1654	380663.63	2254073	данные отсутствуют	0.1
1655	380662.75	2254072.75	данные отсутствуют	0.1
1656	380662.38	2254071.75	данные отсутствуют	0.1
1657	380662.75	2254070.75	данные отсутствуют	0.1
1658	380663.63	2254070.5	данные отсутствуют	0.1
1659	380664.5	2254070.75	данные отсутствуют	0.1
1660	380664.88	2254071.75	данные отсутствуют	0.1
1661	380658.13	2255350.5	данные отсутствуют	0.1
1662	380657.25	2255350.75	данные отсутствуют	0.1
1663	380656.38	2255350.5	данные отсутствуют	0.1
1664	380656	2255349.5	данные отсутствуют	0.1
1665	380656.38	2255348.5	данные отсутствуют	0.1

Государственный регистратор

ФГИС ЕГРН

полное наименование должности

подпись

инициалы, фамилия

М.П.

Выписка из Единого государственного реестра недвижимости об объекте недвижимости
Описание местоположения земельного участка

Земельный участок			
<small>(вид объекта недвижимости)</small>			
Лист № __ Раздела 3.2	Всего листов раздела 3.2 : __	Всего разделов: __	Всего листов выписки: __
23.11.2017 № 99/2017/37850832			
Кадастровый номер:		61:12:000000:156 (единое землепользование)	

Сведения о характерных точках границы земельного участка				
Система координат:				
Зона №				
Номер точки	Координаты		Описание закрепления на местности	Средняя квадратическая погрешность определения координат характерных точек границ земельного участка, м
	X	Y		
1	2	3	4	5
1666	380657.25	2255348.25	данные отсутствуют	0.1
1667	380658.13	2255348.5	данные отсутствуют	0.1
1668	380658.5	2255349.5	данные отсутствуют	0.1
1669	380674.78	2251470.25	данные отсутствуют	0.1
1670	380673.63	2251472	данные отсутствуют	0.1
1671	380667.63	2251468	данные отсутствуют	0.1
1672	380668.75	2251466.25	данные отсутствуют	0.1
1673	379861.81	2255958	данные отсутствуют	данные отсутствуют
1674	379860.94	2255958.25	данные отсутствуют	данные отсутствуют
1675	379860.06	2255958	данные отсутствуют	данные отсутствуют
1676	379859.69	2255957	данные отсутствуют	данные отсутствуют
1677	379860.06	2255956	данные отсутствуют	данные отсутствуют
1678	379860.94	2255955.75	данные отсутствуют	данные отсутствуют
1679	379861.81	2255956	данные отсутствуют	данные отсутствуют
1680	379862.19	2255957	данные отсутствуют	данные отсутствуют

Государственный регистратор

ФГИС ЕГРН

полное наименование должности

подпись

инициалы, фамилия

М.П.

Выписка из Единого государственного реестра недвижимости об объекте недвижимости
Описание местоположения земельного участка

Земельный участок			
<small>(вид объекта недвижимости)</small>			
Лист № __ Раздела 3.2	Всего листов раздела 3.2 : __	Всего разделов: __	Всего листов выписки: __
23.11.2017 № 99/2017/37850832			
Кадастровый номер:		61:12:000000:156 (единое землепользование)	

Сведения о характерных точках границы земельного участка				
Система координат:				
Зона №				
Номер точки	Координаты		Описание закрепления на местности	Средняя квадратическая погрешность определения координат характерных точек границ земельного участка, м
	X	Y		
1	2	3	4	5
1681	380996.19	2254870.25	данные отсутствуют	0.1
1682	380995.31	2254870.5	данные отсутствуют	0.1
1683	380994.44	2254870.25	данные отсутствуют	0.1
1684	380994.06	2254869.25	данные отсутствуют	0.1
1685	380994.44	2254868.25	данные отсутствуют	0.1
1686	380995.31	2254868	данные отсутствуют	0.1
1687	380996.19	2254868.25	данные отсутствуют	0.1
1688	380996.56	2254869.25	данные отсутствуют	0.1
1689	380657.69	2255511	данные отсутствуют	0.1
1690	380656.81	2255511.25	данные отсутствуют	0.1
1691	380655.94	2255511	данные отсутствуют	0.1
1692	380655.56	2255510	данные отсутствуют	0.1
1693	380655.94	2255509	данные отсутствуют	0.1
1694	380656.81	2255508.75	данные отсутствуют	0.1
1695	380657.69	2255509	данные отсутствуют	0.1

Государственный регистратор

ФГИС ЕГРН

полное наименование должности

подпись

инициалы, фамилия

М.П.

Выписка из Единого государственного реестра недвижимости об объекте недвижимости
Описание местоположения земельного участка

Земельный участок			
<small>(вид объекта недвижимости)</small>			
Лист № ___ Раздела 3.2	Всего листов раздела 3.2 : ___	Всего разделов: ___	Всего листов выписки: ___
23.11.2017 № 99/2017/37850832			
Кадастровый номер:		61:12:000000:156 (единое землепользование)	

Сведения о характерных точках границы земельного участка				
Система координат:				
Зона №				
Номер точки	Координаты		Описание закрепления на местности	Средняя квадратическая погрешность определения координат характерных точек границ земельного участка, м
	X	Y		
1	2	3	4	5
1696	380658.06	2255510	данные отсутствуют	0.1
1697	379782.59	2255957.5	данные отсутствуют	0.1
1698	379781.72	2255957.75	данные отсутствуют	0.1
1699	379780.84	2255957.5	данные отсутствуют	0.1
1700	379780.47	2255956.5	данные отсутствуют	0.1
1701	379780.84	2255955.5	данные отсутствуют	0.1
1702	379781.72	2255955.25	данные отсутствуют	0.1
1703	379782.59	2255955.5	данные отсутствуют	0.1
1704	379782.97	2255956.5	данные отсутствуют	0.1
1705	381824.28	2249185.75	данные отсутствуют	0.1
1706	381823.41	2249186	данные отсутствуют	0.1
1707	381822.53	2249185.75	данные отсутствуют	0.1
1708	381822.16	2249184.75	данные отсутствуют	0.1
1709	381822.53	2249183.75	данные отсутствуют	0.1
1710	381823.41	2249183.5	данные отсутствуют	0.1

Государственный регистратор

ФГИС ЕГРН

полное наименование должности

подпись

инициалы, фамилия

М.П.

Выписка из Единого государственного реестра недвижимости об объекте недвижимости
Описание местоположения земельного участка

Земельный участок			
(вид объекта недвижимости)			
Лист № __ Раздела 3.2	Всего листов раздела 3.2 : __	Всего разделов: __	Всего листов выписки: __
23.11.2017 № 99/2017/37850832			
Кадастровый номер:		61:12:000000:156 (единое землепользование)	

Сведения о характерных точках границы земельного участка				
Система координат:				
Зона №				
Номер точки	Координаты		Описание закрепления на местности	Средняя квадратическая погрешность определения координат характерных точек границ земельного участка, м
	X	Y		
1	2	3	4	5
1711	381824.28	2249183.75	данные отсутствуют	0.1
1712	381824.66	2249184.75	данные отсутствуют	0.1
1713	380656.69	2255679.25	данные отсутствуют	0.1
1714	380655.81	2255679.5	данные отсутствуют	0.1
1715	380654.94	2255679.25	данные отсутствуют	0.1
1716	380654.56	2255678.25	данные отсутствуют	0.1
1717	380654.94	2255677.25	данные отсутствуют	0.1
1718	380655.81	2255677	данные отсутствуют	0.1
1719	380656.69	2255677.25	данные отсутствуют	0.1
1720	380657.06	2255678.25	данные отсутствуют	0.1
1721	381821.38	2249230	данные отсутствуют	0.1
1722	381820.63	2249228	данные отсутствуют	0.1
1723	381827.34	2249225.5	данные отсутствуют	0.1
1724	381828.06	2249227.25	данные отсутствуют	0.1
1725	381477.56	2249929.75	данные отсутствуют	0.1

Государственный регистратор

ФГИС ЕГРН

полное наименование должности

подпись

инициалы, фамилия

М.П.

Выписка из Единого государственного реестра недвижимости об объекте недвижимости
Описание местоположения земельного участка

Земельный участок			
<small>(вид объекта недвижимости)</small>			
Лист № __ Раздела 3.2	Всего листов раздела 3.2 : __	Всего разделов: __	Всего листов выписки: __
23.11.2017 № 99/2017/37850832			
Кадастровый номер:		61:12:000000:156 (единое землепользование)	

Сведения о характерных точках границы земельного участка				
Система координат:				
Зона №				
Номер точки	Координаты		Описание закрепления на местности	Средняя квадратическая погрешность определения координат характерных точек границ земельного участка, м
	X	Y		
1	2	3	4	5
1726	381476.69	2249930	данные отсутствуют	0.1
1727	381475.81	2249929.75	данные отсутствуют	0.1
1728	381475.44	2249928.75	данные отсутствуют	0.1
1729	381475.81	2249927.75	данные отсутствуют	0.1
1730	381476.69	2249927.5	данные отсутствуют	0.1
1731	381477.56	2249927.75	данные отсутствуют	0.1
1732	381477.94	2249928.75	данные отсутствуют	0.1
1733	381533.38	2249961.5	данные отсутствуют	0.1
1734	381532.5	2249961.75	данные отсутствуют	0.1
1735	381531.63	2249961.5	данные отсутствуют	0.1
1736	381531.25	2249960.5	данные отсутствуют	0.1
1737	381531.63	2249959.5	данные отсутствуют	0.1
1738	381532.5	2249959.25	данные отсутствуют	0.1
1739	381533.38	2249959.5	данные отсутствуют	0.1
1740	381533.75	2249960.5	данные отсутствуют	0.1

Государственный регистратор

ФГИС ЕГРН

полное наименование должности

подпись

инициалы, фамилия

М.П.

Выписка из Единого государственного реестра недвижимости об объекте недвижимости
Описание местоположения земельного участка

Земельный участок			
(вид объекта недвижимости)			
Лист № ___ Раздела 3.2	Всего листов раздела 3.2 : ___	Всего разделов: ___	Всего листов выписки: ___
23.11.2017 № 99/2017/37850832			
Кадастровый номер:		61:12:000000:156 (единое землепользование)	

Сведения о характерных точках границы земельного участка				
Система координат:				
Зона №				
Номер точки	Координаты		Описание закрепления на местности	Средняя квадратическая погрешность определения координат характерных точек границ земельного участка, м
	X	Y		
1	2	3	4	5
1741	381691.91	2248814.5	данные отсутствуют	0.1
1742	381687.25	2248819.75	данные отсутствуют	0.1
1743	381681.91	2248815	данные отсутствуют	0.1
1744	381686.59	2248809.75	данные отсутствуют	0.1
1745	380658.03	2255897.75	данные отсутствуют	0.1
1746	380658.59	2255899.75	данные отсутствуют	0.1
1747	380651.69	2255901.75	данные отсутствуют	0.1
1748	380651.13	2255899.75	данные отсутствуют	0.1
1749	379551.25	2255954.5	данные отсутствуют	0.1
1750	379550.38	2255954.75	данные отсутствуют	0.1
1751	379549.5	2255954.5	данные отсутствуют	0.1
1752	379549.13	2255953.5	данные отсутствуют	0.1
1753	379549.5	2255952.5	данные отсутствуют	0.1
1754	379550.38	2255952.25	данные отсутствуют	0.1
1755	379551.25	2255952.5	данные отсутствуют	0.1

Государственный регистратор

ФГИС ЕГРН

полное наименование должности

подпись

инициалы, фамилия

М.П.

Выписка из Единого государственного реестра недвижимости об объекте недвижимости
Описание местоположения земельного участка

Земельный участок			
<small>(вид объекта недвижимости)</small>			
Лист № __ Раздела 3.2	Всего листов раздела 3.2 : __	Всего разделов: __	Всего листов выписки: __
23.11.2017 № 99/2017/37850832			
Кадастровый номер:		61:12:000000:156 (единое землепользование)	

Сведения о характерных точках границы земельного участка				
Система координат:				
Зона №				
Номер точки	Координаты		Описание закрепления на местности	Средняя квадратическая погрешность определения координат характерных точек границ земельного участка, м
	X	Y		
1	2	3	4	5
1756	379551.63	2255953.5	данные отсутствуют	0.1
1757	382653.16	2253908.75	данные отсутствуют	0.1
1758	382652.28	2253909	данные отсутствуют	0.1
1759	382651.41	2253908.75	данные отсутствуют	0.1
1760	382651.03	2253907.75	данные отсутствуют	0.1
1761	382651.41	2253906.75	данные отсутствуют	0.1
1762	382652.28	2253906.5	данные отсутствуют	0.1
1763	382653.16	2253906.75	данные отсутствуют	0.1
1764	382653.53	2253907.75	данные отсутствуют	0.1
1765	379435.81	2255953.25	данные отсутствуют	0.1
1766	379434.94	2255953.5	данные отсутствуют	0.1
1767	379434.06	2255953.25	данные отсутствуют	0.1
1768	379433.69	2255952.25	данные отсутствуют	0.1
1769	379434.06	2255951.25	данные отсутствуют	0.1
1770	379434.94	2255951	данные отсутствуют	0.1

Государственный регистратор

ФГИС ЕГРН

полное наименование должности

подпись

инициалы, фамилия

М.П.

Выписка из Единого государственного реестра недвижимости об объекте недвижимости
Описание местоположения земельного участка

Земельный участок			
(вид объекта недвижимости)			
Лист № ___ Раздела 3.2	Всего листов раздела 3.2 : ___	Всего разделов: ___	Всего листов выписки: ___
23.11.2017 № 99/2017/37850832			
Кадастровый номер:		61:12:000000:156 (единое землепользование)	

Сведения о характерных точках границы земельного участка				
Система координат:				
Зона №				
Номер точки	Координаты		Описание закрепления на местности	Средняя квадратическая погрешность определения координат характерных точек границ земельного участка, м
	X	Y		
1	2	3	4	5
1771	379435.81	2255951.25	данные отсутствуют	0.1
1772	379436.19	2255952.25	данные отсутствуют	0.1
1773	380996.44	2250854	данные отсутствуют	0.1
1774	380995.56	2250854.25	данные отсутствуют	0.1
1775	380994.69	2250854	данные отсутствуют	0.1
1776	380994.31	2250853	данные отсутствуют	0.1
1777	380994.69	2250852	данные отсутствуют	0.1
1778	380995.56	2250851.75	данные отсутствуют	0.1
1779	380996.44	2250852	данные отсутствуют	0.1
1780	380996.81	2250853	данные отсутствуют	0.1
1781	379120.5	2257163.75	данные отсутствуют	0.1
1782	379119.63	2257164	данные отсутствуют	0.1
1783	379118.75	2257163.75	данные отсутствуют	0.1
1784	379118.38	2257162.75	данные отсутствуют	0.1
1785	379118.75	2257161.75	данные отсутствуют	0.1

Государственный регистратор

ФГИС ЕГРН

полное наименование должности

подпись

инициалы, фамилия

М.П.

Выписка из Единого государственного реестра недвижимости об объекте недвижимости
Описание местоположения земельного участка

Земельный участок			
<small>(вид объекта недвижимости)</small>			
Лист № __ Раздела 3.2	Всего листов раздела 3.2 : __	Всего разделов: __	Всего листов выписки: __
23.11.2017 № 99/2017/37850832			
Кадастровый номер:		61:12:000000:156 (единое землепользование)	

Сведения о характерных точках границы земельного участка				
Система координат:				
Зона №				
Номер точки	Координаты		Описание закрепления на местности	Средняя квадратическая погрешность определения координат характерных точек границ земельного участка, м
	X	Y		
1	2	3	4	5
1786	379119.63	2257161.5	данные отсутствуют	0.1
1787	379120.5	2257161.75	данные отсутствуют	0.1
1788	379120.88	2257162.75	данные отсутствуют	0.1
1789	380924.34	2250853.5	данные отсутствуют	0.1
1790	380923.47	2250853.75	данные отсутствуют	0.1
1791	380922.59	2250853.5	данные отсутствуют	0.1
1792	380922.22	2250852.5	данные отсутствуют	0.1
1793	380922.59	2250851.5	данные отсутствуют	0.1
1794	380923.47	2250851.25	данные отсутствуют	0.1
1795	380924.34	2250851.5	данные отсутствуют	0.1
1796	380924.72	2250852.5	данные отсутствуют	0.1
1797	380457.66	2255961.75	данные отсутствуют	0.1
1798	380456.78	2255962	данные отсутствуют	0.1
1799	380455.91	2255961.75	данные отсутствуют	0.1
1800	380455.53	2255960.75	данные отсутствуют	0.1

Государственный регистратор

ФГИС ЕГРН

полное наименование должности

подпись

инициалы, фамилия

М.П.

Выписка из Единого государственного реестра недвижимости об объекте недвижимости
Описание местоположения земельного участка

Земельный участок			
<small>(вид объекта недвижимости)</small>			
Лист № ___ Раздела 3.2	Всего листов раздела 3.2 : ___	Всего разделов: ___	Всего листов выписки: ___
23.11.2017 № 99/2017/37850832			
Кадастровый номер:		61:12:000000:156 (единое землепользование)	

Сведения о характерных точках границы земельного участка				
Система координат:				
Зона №				
Номер точки	Координаты		Описание закрепления на местности	Средняя квадратическая погрешность определения координат характерных точек границ земельного участка, м
	X	Y		
1	2	3	4	5
1801	380455.91	2255959.75	данные отсутствуют	0.1
1802	380456.78	2255959.5	данные отсутствуют	0.1
1803	380457.66	2255959.75	данные отсутствуют	0.1
1804	380458.03	2255960.75	данные отсутствуют	0.1
1805	381263.97	2253762.5	данные отсутствуют	0.1
1806	381263.09	2253762.75	данные отсутствуют	0.1
1807	381262.22	2253762.5	данные отсутствуют	0.1
1808	381261.84	2253761.5	данные отсутствуют	0.1
1809	381262.22	2253760.5	данные отсутствуют	0.1
1810	381263.09	2253760.25	данные отсутствуют	0.1
1811	381263.97	2253760.5	данные отсутствуют	0.1
1812	381264.34	2253761.5	данные отсутствуют	0.1
1813	380659.66	2253546	данные отсутствуют	0.1
1814	380658.78	2253546.25	данные отсутствуют	0.1
1815	380657.91	2253546	данные отсутствуют	0.1

Государственный регистратор

ФГИС ЕГРН

полное наименование должности

подпись

инициалы, фамилия

М.П.

Выписка из Единого государственного реестра недвижимости об объекте недвижимости
Описание местоположения земельного участка

Земельный участок			
<small>(вид объекта недвижимости)</small>			
Лист № __ Раздела 3.2	Всего листов раздела 3.2 : __	Всего разделов: __	Всего листов выписки: __
23.11.2017 № 99/2017/37850832			
Кадастровый номер:		61:12:000000:156 (единое землепользование)	

Сведения о характерных точках границы земельного участка				
Система координат:				
Зона №				
Номер точки	Координаты		Описание закрепления на местности	Средняя квадратическая погрешность определения координат характерных точек границ земельного участка, м
	X	Y		
1	2	3	4	5
1816	380657.53	2253545	данные отсутствуют	0.1
1817	380657.91	2253544	данные отсутствуют	0.1
1818	380658.78	2253543.75	данные отсутствуют	0.1
1819	380659.66	2253544	данные отсутствуют	0.1
1820	380660.03	2253545	данные отсутствуют	0.1
1821	380660.16	2253591	данные отсутствуют	0.1
1822	380659.28	2253591.25	данные отсутствуют	0.1
1823	380658.41	2253591	данные отсутствуют	0.1
1824	380658.03	2253590	данные отсутствуют	0.1
1825	380658.41	2253589	данные отсутствуют	0.1
1826	380659.28	2253588.75	данные отсутствуют	0.1
1827	380660.16	2253589	данные отсутствуют	0.1
1828	380660.53	2253590	данные отсутствуют	0.1
1829	380681.34	2250849	данные отсутствуют	0.1
1830	380681.75	2250851.25	данные отсутствуют	0.1

Государственный регистратор

ФГИС ЕГРН

полное наименование должности

подпись

инициалы, фамилия

М.П.

Выписка из Единого государственного реестра недвижимости об объекте недвижимости
Описание местоположения земельного участка

Земельный участок			
<small>(вид объекта недвижимости)</small>			
Лист № ___ Раздела 3.2	Всего листов раздела 3.2 : ___	Всего разделов: ___	Всего листов выписки: ___
23.11.2017 № 99/2017/37850832			
Кадастровый номер:		61:12:000000:156 (единое землепользование)	

Сведения о характерных точках границы земельного участка				
Система координат:				
Зона №				
Номер точки	Координаты		Описание закрепления на местности	Средняя квадратическая погрешность определения координат характерных точек границ земельного участка, м
	X	Y		
1	2	3	4	5
1831	380674.75	2250852.5	данные отсутствуют	0.1
1832	380674.34	2250850.5	данные отсутствуют	0.1
1833	380659.16	2253637	данные отсутствуют	0.1
1834	380658.28	2253637.25	данные отсутствуют	0.1
1835	380657.41	2253637	данные отсутствуют	0.1
1836	380657.03	2253636	данные отсутствуют	0.1
1837	380657.41	2253635	данные отсутствуют	0.1
1838	380658.28	2253634.75	данные отсутствуют	0.1
1839	380659.16	2253635	данные отсутствуют	0.1
1840	380659.53	2253636	данные отсутствуют	0.1
1841	381108.44	2249044.75	данные отсутствуют	0.1
1842	381107.56	2249045	данные отсутствуют	0.1
1843	381106.69	2249044.75	данные отсутствуют	0.1
1844	381106.31	2249043.75	данные отсутствуют	0.1
1845	381106.69	2249042.75	данные отсутствуют	0.1

Государственный регистратор

ФГИС ЕГРН

полное наименование должности

подпись

инициалы, фамилия

М.П.

Выписка из Единого государственного реестра недвижимости об объекте недвижимости
Описание местоположения земельного участка

Земельный участок			
<small>(вид объекта недвижимости)</small>			
Лист № __ Раздела 3.2	Всего листов раздела 3.2 : __	Всего разделов: __	Всего листов выписки: __
23.11.2017 № 99/2017/37850832			
Кадастровый номер:		61:12:000000:156 (единое землепользование)	

Сведения о характерных точках границы земельного участка				
Система координат:				
Зона №				
Номер точки	Координаты		Описание закрепления на местности	Средняя квадратическая погрешность определения координат характерных точек границ земельного участка, м
	X	Y		
1	2	3	4	5
1846	381107.56	2249042.5	данные отсутствуют	0.1
1847	381108.44	2249042.75	данные отсутствуют	0.1
1848	381108.81	2249043.75	данные отсутствуют	0.1
1849	379194.84	2255950.5	данные отсутствуют	0.1
1850	379193.97	2255950.75	данные отсутствуют	0.1
1851	379193.09	2255950.5	данные отсутствуют	0.1
1852	379192.72	2255949.5	данные отсутствуют	0.1
1853	379193.09	2255948.5	данные отсутствуют	0.1
1854	379193.97	2255948.25	данные отсутствуют	0.1
1855	379194.84	2255948.5	данные отсутствуют	0.1
1856	379195.22	2255949.5	данные отсутствуют	0.1
1857	380655.25	2252366.5	данные отсутствуют	0.1
1858	380654.38	2252366.75	данные отсутствуют	0.1
1859	380653.5	2252366.5	данные отсутствуют	0.1
1860	380653.13	2252365.5	данные отсутствуют	0.1

Государственный регистратор

ФГИС ЕГРН

полное наименование должности

подпись

инициалы, фамилия

М.П.

Выписка из Единого государственного реестра недвижимости об объекте недвижимости
Описание местоположения земельного участка

Земельный участок			
(вид объекта недвижимости)			
Лист № __ Раздела 3.2	Всего листов раздела 3.2 : __	Всего разделов: __	Всего листов выписки: __
23.11.2017 № 99/2017/37850832			
Кадастровый номер:		61:12:000000:156 (единое землепользование)	

Сведения о характерных точках границы земельного участка				
Система координат:				
Зона №				
Номер точки	Координаты		Описание закрепления на местности	Средняя квадратическая погрешность определения координат характерных точек границ земельного участка, м
	X	Y		
1	2	3	4	5
1861	380653.5	2252364.5	данные отсутствуют	0.1
1862	380654.38	2252364.25	данные отсутствуют	0.1
1863	380655.25	2252364.5	данные отсутствуют	0.1
1864	380655.63	2252365.5	данные отсутствуют	0.1
1865	380259.28	2255960	данные отсутствуют	0.1
1866	380258.41	2255960.25	данные отсутствуют	0.1
1867	380257.53	2255960	данные отсутствуют	0.1
1868	380257.16	2255959	данные отсутствуют	0.1
1869	380257.53	2255958	данные отсутствуют	0.1
1870	380258.41	2255957.75	данные отсутствуют	0.1
1871	380259.28	2255958	данные отсутствуют	0.1
1872	380259.66	2255959	данные отсутствуют	0.1
1873	381106.53	2249112.5	данные отсутствуют	0.1
1874	381105.66	2249112.75	данные отсутствуют	0.1
1875	381104.78	2249112.5	данные отсутствуют	0.1

Государственный регистратор

ФГИС ЕГРН

полное наименование должности

подпись

инициалы, фамилия

М.П.

Выписка из Единого государственного реестра недвижимости об объекте недвижимости
Описание местоположения земельного участка

Земельный участок			
(вид объекта недвижимости)			
Лист № __ Раздела 3.2	Всего листов раздела 3.2 : __	Всего разделов: __	Всего листов выписки: __
23.11.2017 № 99/2017/37850832			
Кадастровый номер:		61:12:000000:156 (единое землепользование)	

Сведения о характерных точках границы земельного участка				
Система координат:				
Зона №				
Номер точки	Координаты		Описание закрепления на местности	Средняя квадратическая погрешность определения координат характерных точек границ земельного участка, м
	X	Y		
1	2	3	4	5
1876	381104.41	2249111.5	данные отсутствуют	0.1
1877	381104.78	2249110.5	данные отсутствуют	0.1
1878	381105.66	2249110.25	данные отсутствуют	0.1
1879	381106.53	2249110.5	данные отсутствуют	0.1
1880	381106.91	2249111.5	данные отсутствуют	0.1
1881	379148.09	2256119	данные отсутствуют	0.1
1882	379147.22	2256119.25	данные отсутствуют	0.1
1883	379146.34	2256119	данные отсутствуют	0.1
1884	379145.97	2256118	данные отсутствуют	0.1
1885	379146.34	2256117	данные отсутствуют	0.1
1886	379147.22	2256116.75	данные отсутствуют	0.1
1887	379148.09	2256117	данные отсутствуют	0.1
1888	379148.47	2256118	данные отсутствуют	0.1
1889	379107.56	2257653.5	данные отсутствуют	данные отсутствуют
1890	379106.69	2257653.75	данные отсутствуют	данные отсутствуют

Государственный регистратор

ФГИС ЕГРН

полное наименование должности

подпись

инициалы, фамилия

М.П.

Выписка из Единого государственного реестра недвижимости об объекте недвижимости
Описание местоположения земельного участка

Земельный участок			
<small>(вид объекта недвижимости)</small>			
Лист № __ Раздела 3.2	Всего листов раздела 3.2 : __	Всего разделов: __	Всего листов выписки: __
23.11.2017 № 99/2017/37850832			
Кадастровый номер:		61:12:000000:156 (единое землепользование)	

Сведения о характерных точках границы земельного участка				
Система координат:				
Зона №				
Номер точки	Координаты		Описание закрепления на местности	Средняя квадратическая погрешность определения координат характерных точек границ земельного участка, м
	X	Y		
1	2	3	4	5
1891	379105.81	2257653.5	данные отсутствуют	данные отсутствуют
1892	379105.44	2257652.5	данные отсутствуют	данные отсутствуют
1893	379105.81	2257651.5	данные отсутствуют	данные отсутствуют
1894	379106.69	2257651.25	данные отсутствуют	данные отсутствуют
1895	379107.56	2257651.5	данные отсутствуют	данные отсутствуют
1896	379107.94	2257652.5	данные отсутствуют	данные отсутствуют
1897	381461.28	2248782.25	данные отсутствуют	0.1
1898	381460.41	2248782.5	данные отсутствуют	0.1
1899	381459.53	2248782.25	данные отсутствуют	0.1
1900	381459.16	2248781.25	данные отсутствуют	0.1
1901	381459.53	2248780.25	данные отсутствуют	0.1
1902	381460.41	2248780	данные отсутствуют	0.1
1903	381461.28	2248780.25	данные отсутствуют	0.1
1904	381461.66	2248781.25	данные отсутствуют	0.1
1905	380217.69	2255960.5	данные отсутствуют	0.1

Государственный регистратор

ФГИС ЕГРН

полное наименование должности

подпись

инициалы, фамилия

М.П.

Выписка из Единого государственного реестра недвижимости об объекте недвижимости
Описание местоположения земельного участка

Земельный участок			
(вид объекта недвижимости)			
Лист № __ Раздела 3.2	Всего листов раздела 3.2 : __	Всего разделов: __	Всего листов выписки: __
23.11.2017 № 99/2017/37850832			
Кадастровый номер:		61:12:0000000:156 (единое землепользование)	

Сведения о характерных точках границы земельного участка				
Система координат:				
Зона №				
Номер точки	Координаты		Описание закрепления на местности	Средняя квадратическая погрешность определения координат характерных точек границ земельного участка, м
	X	Y		
1	2	3	4	5
1906	380216.81	2255960.75	данные отсутствуют	0.1
1907	380215.94	2255960.5	данные отсутствуют	0.1
1908	380215.56	2255959.5	данные отсутствуют	0.1
1909	380215.94	2255958.5	данные отсутствуют	0.1
1910	380216.81	2255958.25	данные отсутствуют	0.1
1911	380217.69	2255958.5	данные отсутствуют	0.1
1912	380218.06	2255959.5	данные отсутствуют	0.1
1913	380652.47	2252568.5	данные отсутствуют	0.1
1914	380651.59	2252568.75	данные отсутствуют	0.1
1915	380650.72	2252568.5	данные отсутствуют	0.1
1916	380650.34	2252567.5	данные отсутствуют	0.1
1917	380650.72	2252566.5	данные отсутствуют	0.1
1918	380651.59	2252566.25	данные отсутствуют	0.1
1919	380652.47	2252566.5	данные отсутствуют	0.1
1920	380652.84	2252567.5	данные отсутствуют	0.1

Государственный регистратор

ФГИС ЕГРН

полное наименование должности

подпись

инициалы, фамилия

М.П.

Выписка из Единого государственного реестра недвижимости об объекте недвижимости
Описание местоположения земельного участка

Земельный участок			
<small>(вид объекта недвижимости)</small>			
Лист № __ Раздела 3.2	Всего листов раздела 3.2 : __	Всего разделов: __	Всего листов выписки: __
23.11.2017 № 99/2017/37850832			
Кадастровый номер:		61:12:000000:156 (единое землепользование)	

Сведения о характерных точках границы земельного участка				
Система координат:				
Зона №				
Номер точки	Координаты		Описание закрепления на местности	Средняя квадратическая погрешность определения координат характерных точек границ земельного участка, м
	X	Y		
1	2	3	4	5
1921	381933.52	2253783.1	данные отсутствуют	0.1
1922	381932.64	2253783.35	данные отсутствуют	0.1
1923	381931.77	2253783.1	данные отсутствуют	0.1
1924	381931.39	2253782.1	данные отсутствуют	0.1
1925	381931.77	2253781.1	данные отсутствуют	0.1
1926	381932.64	2253780.85	данные отсутствуют	0.1
1927	381933.52	2253781.1	данные отсутствуют	0.1
1928	381933.89	2253782.1	данные отсутствуют	0.1
1929	380659.13	2255104.25	данные отсутствуют	0.1
1930	380658.25	2255104.5	данные отсутствуют	0.1
1931	380657.38	2255104.25	данные отсутствуют	0.1
1932	380657	2255103.25	данные отсутствуют	0.1
1933	380657.38	2255102.25	данные отсутствуют	0.1
1934	380658.25	2255102	данные отсутствуют	0.1
1935	380659.13	2255102.25	данные отсутствуют	0.1

Государственный регистратор

ФГИС ЕГРН

полное наименование должности

подпись

инициалы, фамилия

М.П.

Выписка из Единого государственного реестра недвижимости об объекте недвижимости
Описание местоположения земельного участка

Земельный участок			
(вид объекта недвижимости)			
Лист № ___ Раздела 3.2	Всего листов раздела 3.2 : ___	Всего разделов: ___	Всего листов выписки: ___
23.11.2017 № 99/2017/37850832			
Кадастровый номер:		61:12:000000:156 (единое землепользование)	

Сведения о характерных точках границы земельного участка				
Система координат:				
Зона №				
Номер точки	Координаты		Описание закрепления на местности	Средняя квадратическая погрешность определения координат характерных точек границ земельного участка, м
	X	Y		
1	2	3	4	5
1936	380659.5	2255103.25	данные отсутствуют	0.1
1937	381094.53	2249563.75	данные отсутствуют	0.1
1938	381093.66	2249564	данные отсутствуют	0.1
1939	381092.78	2249563.75	данные отсутствуют	0.1
1940	381092.41	2249562.75	данные отсутствуют	0.1
1941	381092.78	2249561.75	данные отсутствуют	0.1
1942	381093.66	2249561.5	данные отсутствуют	0.1
1943	381094.53	2249561.75	данные отсутствуют	0.1
1944	381094.91	2249562.75	данные отсутствуют	0.1
1945	379973.09	2255959.25	данные отсутствуют	0.1
1946	379972.22	2255959.5	данные отсутствуют	0.1
1947	379971.34	2255959.25	данные отсутствуют	0.1
1948	379970.97	2255958.25	данные отсутствуют	0.1
1949	379971.34	2255957.25	данные отсутствуют	0.1
1950	379972.22	2255957	данные отсутствуют	0.1

Государственный регистратор

ФГИС ЕГРН

полное наименование должности

подпись

инициалы, фамилия

М.П.

Выписка из Единого государственного реестра недвижимости об объекте недвижимости
Описание местоположения земельного участка

Земельный участок			
(вид объекта недвижимости)			
Лист № ___ Раздела 3.2	Всего листов раздела 3.2 : ___	Всего разделов: ___	Всего листов выписки: ___
23.11.2017 № 99/2017/37850832			
Кадастровый номер:		61:12:000000:156 (единое землепользование)	

Сведения о характерных точках границы земельного участка				
Система координат:				
Зона №				
Номер точки	Координаты		Описание закрепления на местности	Средняя квадратическая погрешность определения координат характерных точек границ земельного участка, м
	X	Y		
1	2	3	4	5
1951	379973.09	2255957.25	данные отсутствуют	0.1
1952	379973.47	2255958.25	данные отсутствуют	0.1
1953	380662.97	2254136	данные отсутствуют	0.1
1954	380662.09	2254136.25	данные отсутствуют	0.1
1955	380661.22	2254136	данные отсутствуют	0.1
1956	380660.84	2254135	данные отсутствуют	0.1
1957	380661.22	2254134	данные отсутствуют	0.1
1958	380662.09	2254133.75	данные отсутствуют	0.1
1959	380662.97	2254134	данные отсутствуют	0.1
1960	380663.34	2254135	данные отсутствуют	0.1
1961	379143.63	2256278.25	данные отсутствуют	0.1
1962	379142.75	2256278.5	данные отсутствуют	0.1
1963	379141.88	2256278.25	данные отсутствуют	0.1
1964	379141.5	2256277.25	данные отсутствуют	0.1
1965	379141.88	2256276.25	данные отсутствуют	0.1

Государственный регистратор

ФГИС ЕГРН

полное наименование должности

подпись

инициалы, фамилия

М.П.

Выписка из Единого государственного реестра недвижимости об объекте недвижимости
Описание местоположения земельного участка

Земельный участок			
<small>(вид объекта недвижимости)</small>			
Лист № __ Раздела 3.2	Всего листов раздела 3.2 : __	Всего разделов: __	Всего листов выписки: __
23.11.2017 № 99/2017/37850832			
Кадастровый номер:		61:12:000000:156 (единое землепользование)	

Сведения о характерных точках границы земельного участка				
Система координат:				
Зона №				
Номер точки	Координаты		Описание закрепления на местности	Средняя квадратическая погрешность определения координат характерных точек границ земельного участка, м
	X	Y		
1	2	3	4	5
1966	379142.75	2256276	данные отсутствуют	0.1
1967	379143.63	2256276.25	данные отсутствуют	0.1
1968	379144	2256277.25	данные отсутствуют	0.1
1969	381788.84	2250860.25	данные отсутствуют	0.1
1970	381787.97	2250860.5	данные отсутствуют	0.1
1971	381787.09	2250860.25	данные отсутствуют	0.1
1972	381786.72	2250859.25	данные отсутствуют	0.1
1973	381787.09	2250858.25	данные отсутствуют	0.1
1974	381787.97	2250858	данные отсутствуют	0.1
1975	381788.84	2250858.25	данные отсутствуют	0.1
1976	381789.22	2250859.25	данные отсутствуют	0.1
1977	380929.03	2254872	данные отсутствуют	0.1
1978	380928.16	2254872.25	данные отсутствуют	0.1
1979	380927.28	2254872	данные отсутствуют	0.1
1980	380926.91	2254871	данные отсутствуют	0.1

Государственный регистратор

ФГИС ЕГРН

полное наименование должности

подпись

инициалы, фамилия

М.П.

Выписка из Единого государственного реестра недвижимости об объекте недвижимости
Описание местоположения земельного участка

Земельный участок			
<small>(вид объекта недвижимости)</small>			
Лист № <u> </u> Раздела 3.2	Всего листов раздела 3.2 : <u> </u>	Всего разделов: <u> </u>	Всего листов выписки: <u> </u>
23.11.2017 № 99/2017/37850832			
Кадастровый номер:		61:12:000000:156 (единое землепользование)	

Сведения о характерных точках границы земельного участка				
Система координат:				
Зона №				
Номер точки	Координаты		Описание закрепления на местности	Средняя квадратическая погрешность определения координат характерных точек границ земельного участка, м
	X	Y		
1	2	3	4	5
1981	380927.28	2254870	данные отсутствуют	0.1
1982	380928.16	2254869.75	данные отсутствуют	0.1
1983	380929.03	2254870	данные отсутствуют	0.1
1984	380929.41	2254871	данные отсутствуют	0.1
1985	380662.59	2254332.5	данные отсутствуют	0.1
1986	380661.72	2254332.75	данные отсутствуют	0.1
1987	380660.84	2254332.5	данные отсутствуют	0.1
1988	380660.47	2254331.5	данные отсутствуют	0.1
1989	380660.84	2254330.5	данные отсутствуют	0.1
1990	380661.72	2254330.25	данные отсутствуют	0.1
1991	380662.59	2254330.5	данные отсутствуют	0.1
1992	380662.97	2254331.5	данные отсутствуют	0.1
1993	381824.28	2249079	данные отсутствуют	0.1
1994	381823.41	2249079.25	данные отсутствуют	0.1
1995	381822.53	2249079	данные отсутствуют	0.1

Государственный регистратор

ФГИС ЕГРН

полное наименование должности

подпись

инициалы, фамилия

М.П.

Выписка из Единого государственного реестра недвижимости об объекте недвижимости
Описание местоположения земельного участка

Земельный участок			
(вид объекта недвижимости)			
Лист № ___ Раздела 3.2	Всего листов раздела 3.2 : ___	Всего разделов: ___	Всего листов выписки: ___
23.11.2017 № 99/2017/37850832			
Кадастровый номер:		61:12:0000000:156 (единое землепользование)	

Сведения о характерных точках границы земельного участка				
Система координат:				
Зона №				
Номер точки	Координаты		Описание закрепления на местности	Средняя квадратическая погрешность определения координат характерных точек границ земельного участка, м
	X	Y		
1	2	3	4	5
1996	381822.16	2249078	данные отсутствуют	0.1
1997	381822.53	2249077	данные отсутствуют	0.1
1998	381823.41	2249076.75	данные отсутствуют	0.1
1999	381824.28	2249077	данные отсутствуют	0.1
2000	381824.66	2249078	данные отсутствуют	0.1
2001	381642.97	2250858.25	данные отсутствуют	0.1
2002	381642.09	2250858.5	данные отсутствуют	0.1
2003	381641.22	2250858.25	данные отсутствуют	0.1
2004	381640.84	2250857.25	данные отсутствуют	0.1
2005	381641.22	2250856.25	данные отсутствуют	0.1
2006	381642.09	2250856	данные отсутствуют	0.1
2007	381642.97	2250856.25	данные отсутствуют	0.1
2008	381643.34	2250857.25	данные отсутствуют	0.1
2009	381501.22	2250858.25	данные отсутствуют	0.1
2010	381500.34	2250858.5	данные отсутствуют	0.1

ФГИС ЕГРН

полное наименование органа регистрации прав

Раздел 1

Выписка из Единого государственного реестра недвижимости об объекте недвижимости
Сведения о характеристиках объекта недвижимости

На основании запроса от 23.11.2017 г., поступившего на рассмотрение 23.11.2017 г., сообщаем, что согласно записям Единого государственного реестра недвижимости:

Земельный участок			
(вид объекта недвижимости)			
Лист № ___ Раздела 1	Всего листов раздела 1 : ___	Всего разделов: ___	Всего листов выписки: ___
23.11.2017 № 99/2017/37850811			
Кадастровый номер:		61:12:000000:157 (единое землепользование)	

Номер кадастрового квартала:	61:12:0000000
Дата присвоения кадастрового номера:	01.02.2008
Ранее присвоенный государственный учетный номер:	данные отсутствуют
Адрес:	установлено относительно ориентира, расположенного в границах участка. Почтовый адрес ориентира: Ростовская область, Зерноградский район, п. Кленовый, п. Речной
Площадь:	781 +/- 19.57 кв. м
Кадастровая стоимость, руб.:	24059.31
Кадастровые номера расположенных в пределах земельного участка объектов недвижимости:	данные отсутствуют
Кадастровые номера объектов недвижимости, из которых образован объект недвижимости:	61:12:000000:49
Кадастровые номера образованных объектов недвижимости:	данные отсутствуют
Сведения о включении объекта недвижимости в состав предприятия как имущественного комплекса:	

Государственный регистратор		ФГИС ЕГРН
полное наименование должности	подпись	инициалы, фамилия

М.П.

Выписка из Единого государственного реестра недвижимости об объекте недвижимости
Сведения о характеристиках объекта недвижимости

Земельный участок			
<small>(вид объекта недвижимости)</small>			
Лист № ___ Раздела 1	Всего листов раздела 1 : ___	Всего разделов: ___	Всего листов выписки: ___
23.11.2017 № 99/2017/37850811			
Кадастровый номер:		61:12:0000000:157 (единое землепользование)	

Категория земель:	Земли населённых пунктов
Виды разрешенного использования:	Под объекты энергоснабжения (ВЛ 10 кВ № 603 ПС ЗР-6 и 25 КТП)
Сведения о кадастровом инженерере:	данные отсутствуют
Сведения о лесах, водных объектах и об иных природных объектах, расположенных в пределах земельного участка:	данные отсутствуют
Сведения о том, что земельный участок полностью или частично расположен в границах зоны с особыми условиями использования территории или территории объекта культурного наследия	данные отсутствуют
Сведения о том, что земельный участок расположен в границах особой экономической зоны, территории опережающего социально-экономического развития, зоны территориального развития в Российской Федерации, игровой зоны:	данные отсутствуют
Сведения о том, что земельный участок расположен в границах особо охраняемой природной территории, охотничьих угодий, лесничеств, лесопарков:	данные отсутствуют
Сведения о результатах проведения государственного земельного надзора:	данные отсутствуют
Сведения о расположении земельного участка в границах территории, в отношении которой утвержден проект межевания территории:	данные отсутствуют

Государственный регистратор		ФГИС ЕГРН
полное наименование должности	подпись	инициалы, фамилия

M.II.

Выписка из Единого государственного реестра недвижимости об объекте недвижимости
Сведения о характеристиках объекта недвижимости

Земельный участок			
<small>(вид объекта недвижимости)</small>			
Лист № ___ Раздела 1	Всего листов раздела 1 : ___	Всего разделов: ___	Всего листов выписки: ___
23.11.2017 № 99/2017/37850811			
Кадастровый номер:		61:12:0000000:157 (единое землепользование)	

Условный номер земельного участка:	данные отсутствуют
Сведения о принятии акта и (или) заключении договора, предусматривающих предоставление в соответствии с земельным законодательством исполнительным органом государственной власти или органом местного самоуправления находящегося в государственной или муниципальной собственности земельного участка для строительства наемного дома социального использования или наемного дома коммерческого использования:	данные отсутствуют
Сведения о том, что земельный участок или земельные участки образованы на основании решения об изъятии земельного участка и (или) расположенного на нем объекта недвижимости для государственных или муниципальных нужд:	данные отсутствуют
Сведения о том, что земельный участок образован из земель или земельного участка, государственная собственность на которые не разграничена:	данные отсутствуют
Сведения о наличии земельного спора о местоположении границ земельных участков:	данные отсутствуют
Статус записи об объекте недвижимости:	Сведения об объекте недвижимости имеют статус "актуальные, ранее учтенные"
Особые отметки:	Сведения необходимые для заполнения раздела 2 отсутствуют. Список кадастровых номеров (площадей) обособленных (условных) участков, входящих в единое землепользование: 61:12:0050601:151 (4.4кв.м) , 61:12:0050601:152 (15кв.м) , 61:12:0050601:153 (15кв.м) , 61:12:0050701:320 (4.4кв.м) , 61:12:0040438:113 (4.4кв.м) , 61:12:0040438:114 (4.4кв.м) , 61:12:0050701:335 (50кв.м) , 61:12:0050701:336 (15кв.м) , 61:12:0040805:21 (4.4кв.м) , 61:12:0050701:342 (15кв.м) , 61:12:0050701:314 (4.4кв.м) , 61:12:0050701:316 (4.4кв.м) , 61:12:0050701:317 (4.4кв.м) , 61:12:0050601:155 (50кв.м) ,

61:12:0050701:318 (4.4кв.м) , 61:12:0050701:321 (4.4кв.м) , 61:12:0040575:23 (15кв.м) ,
61:12:0040805:14 (15кв.м) , 61:12:0050701:352 (15кв.м) , 61:12:0050701:311 (15кв.м) ,
61:12:0050701:313 (15кв.м) , 61:12:0050701:322 (4.4кв.м) , 61:12:0040438:111 (4.4кв.м) ,
61:12:0050701:323 (4.4кв.м) , 61:12:0050701:329 (4.4кв.м) , 61:12:0050701:338 (15кв.м) ,
61:12:0040805:19 (4.4кв.м) , 61:12:0050701:341 (4.4кв.м) , 61:12:0040805:22 (15кв.м) ,
61:12:0050701:343 (4.4кв.м) , 61:12:0050701:345 (4.4кв.м) , 61:12:0050701:347 (15кв.м) ,
61:12:0050601:157 (4.4кв.м) , 61:12:0040438:106 (30кв.м) , 61:12:0050601:150 (4.4кв.м) ,
61:12:0050601:159 (4.4кв.м) , 61:12:0050701:330 (4.4кв.м) , 61:12:0050701:334 (4.4кв.м) ,
61:12:0050601:166 (4.4кв.м) , 61:12:0050701:349 (4.4кв.м) , 61:12:0050701:315 (4.4кв.м) ,
61:12:0040438:112 (4.4кв.м) , 61:12:0050601:158 (4.4кв.м) , 61:12:0050701:325 (4.4кв.м) ,
61:12:0050701:328 (4.4кв.м) , 61:12:0050701:332 (4.4кв.м) , 61:12:0050601:164 (4.4кв.м) ,
61:12:0050701:348 (50кв.м) , 61:12:0040447:10 (15кв.м) , 61:12:0050701:312 (4.4кв.м) ,
61:12:0040438:108 (4.4кв.м) , 61:12:0050701:324 (4.4кв.м) , 61:12:0040805:18 (4.4кв.м) ,
61:12:0050701:344 (15кв.м) , 61:12:0050601:156 (4.4кв.м) , 61:12:0050701:331 (4.4кв.м) ,
61:12:0050701:333 (15кв.м) , 61:12:0050601:161 (4.4кв.м) , 61:12:0040805:15 (4.4кв.м) ,
61:12:0050601:163 (4.4кв.м) , 61:12:0040805:17 (4.4кв.м) , 61:12:0050701:337 (4.4кв.м) ,
61:12:0050701:350 (4.4кв.м) , 61:12:0050701:351 (4.4кв.м) , 61:12:0040438:107 (4.4кв.м) ,
61:12:0040438:109 (4.4кв.м) , 61:12:0050601:154 (4.4кв.м) , 61:12:0050701:319 (4.4кв.м) ,
61:12:0040438:110 (4.4кв.м) , 61:12:0050701:326 (15кв.м) , 61:12:0050701:327 (4.4кв.м) ,
61:12:0050601:160 (4.4кв.м) , 61:12:0050601:162 (4.4кв.м) , 61:12:0040805:16 (4.4кв.м) ,
61:12:0050601:165 (4.4кв.м) , 61:12:0050701:339 (50кв.м) , 61:12:0050701:340 (15кв.м) ,
61:12:0040805:20 (4.4кв.м) , 61:12:0050701:346 (50кв.м) .

Получатель выписки:

Головнев Андрей Сергеевич

Государственный регистратор

ФГИС ЕГРН

полное наименование должности


подпись

инициалы, фамилия

М.П.

Выписка из Единого государственного реестра недвижимости об объекте недвижимости
Описание местоположения земельного участка

Земельный участок			
(вид объекта недвижимости)			
Лист № ___ Раздела 3	Всего листов раздела 3 : ___	Всего разделов: ___	Всего листов выписки: ___
23.11.2017 № 99/2017/37850811			
Кадастровый номер:		61:12:000000:157 (единое землепользование)	

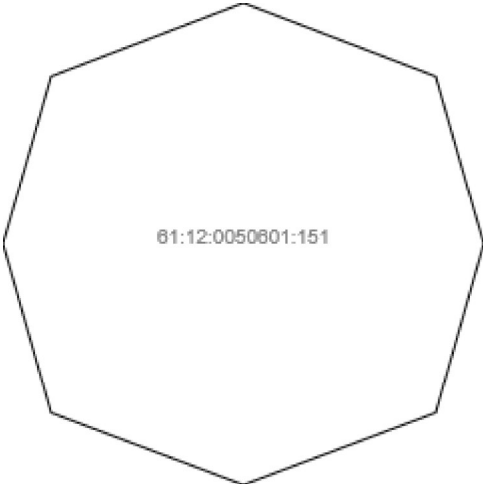
План (чертеж, схема) земельного участка			
			
Масштаб 1: данные отсутствуют	Условные обозначения:		

Государственный регистратор		ФГИС ЕГРН
полное наименование должности	подпись	инициалы, фамилия

М.П.

Выписка из Единого государственного реестра недвижимости об объекте недвижимости
Описание местоположения земельного участка

Земельный участок			
(вид объекта недвижимости)			
Лист № ___ Раздела 3	Всего листов раздела 3 : ___	Всего разделов: ___	Всего листов выписки: ___
23.11.2017 № 99/2017/37850811			
Кадастровый номер:		61:12:0000000:157 (единое землепользование)	

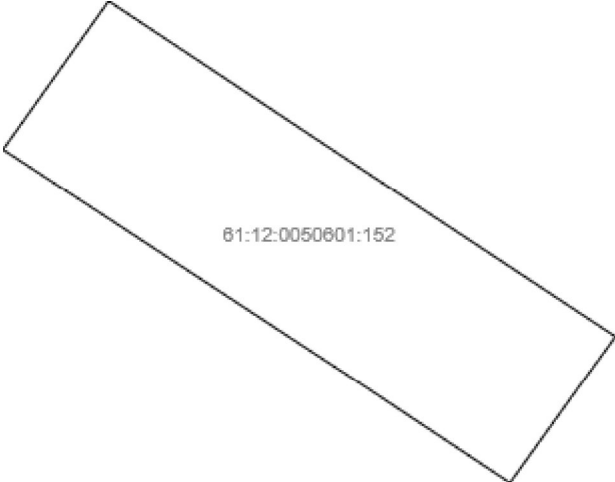
План (чертеж, схема) земельного участка			
			
Масштаб 1: данные отсутствуют	Условные обозначения:		

Государственный регистратор		ФГИС ЕГРН
полное наименование должности	подпись	инициалы, фамилия

М.П.

Выписка из Единого государственного реестра недвижимости об объекте недвижимости
Описание местоположения земельного участка

Земельный участок			
(вид объекта недвижимости)			
Лист № ___ Раздела 3	Всего листов раздела 3 : ___	Всего разделов: ___	Всего листов выписки: ___
23.11.2017 № 99/2017/37850811			
Кадастровый номер:		61:12:0000000:157 (единое землепользование)	

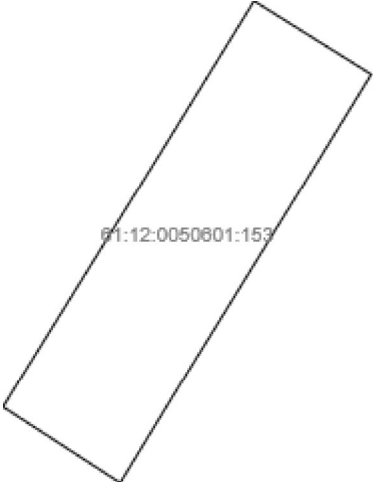
План (чертеж, схема) земельного участка			
			
Масштаб 1: данные отсутствуют	Условные обозначения:		

Государственный регистратор		ФГИС ЕГРН
полное наименование должности	подпись	инициалы, фамилия

М.П.

Выписка из Единого государственного реестра недвижимости об объекте недвижимости
Описание местоположения земельного участка

Земельный участок			
(вид объекта недвижимости)			
Лист № ___ Раздела 3	Всего листов раздела 3 : ___	Всего разделов: ___	Всего листов выписки: ___
23.11.2017 № 99/2017/37850811			
Кадастровый номер:		61:12:0000000:157 (единое землепользование)	

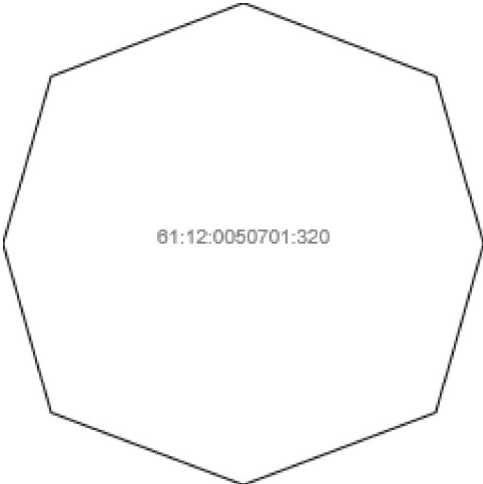
План (чертеж, схема) земельного участка			
			
Масштаб 1: данные отсутствуют	Условные обозначения:		

Государственный регистратор		ФГИС ЕГРН
полное наименование должности	подпись	инициалы, фамилия

М.П.

Выписка из Единого государственного реестра недвижимости об объекте недвижимости
Описание местоположения земельного участка

Земельный участок			
(вид объекта недвижимости)			
Лист № ___ Раздела 3	Всего листов раздела 3 : ___	Всего разделов: ___	Всего листов выписки: ___
23.11.2017 № 99/2017/37850811			
Кадастровый номер:		61:12:0000000:157 (единое землепользование)	

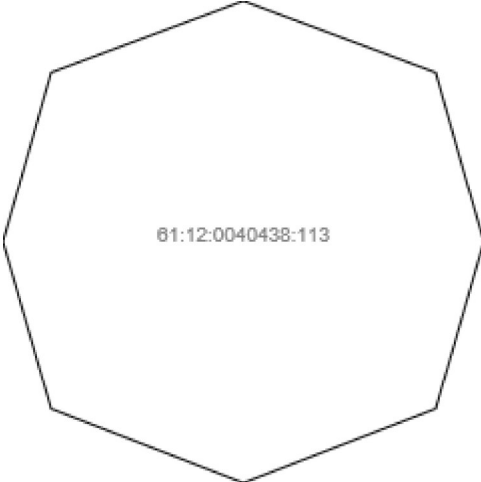
План (чертеж, схема) земельного участка			
			
Масштаб 1: данные отсутствуют	Условные обозначения:		

Государственный регистратор		ФГИС ЕГРН
полное наименование должности	подпись	инициалы, фамилия

М.П.

Выписка из Единого государственного реестра недвижимости об объекте недвижимости
Описание местоположения земельного участка

Земельный участок			
(вид объекта недвижимости)			
Лист № ___ Раздела 3	Всего листов раздела 3 : ___	Всего разделов: ___	Всего листов выписки: ___
23.11.2017 № 99/2017/37850811			
Кадастровый номер:		61:12:000000:157 (единое землепользование)	

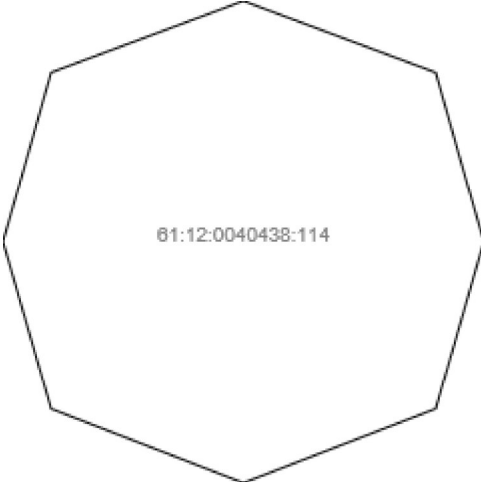
План (чертеж, схема) земельного участка			
			
Масштаб 1: данные отсутствуют	Условные обозначения:		

Государственный регистратор		ФГИС ЕГРН
полное наименование должности	подпись	инициалы, фамилия

М.П.

Выписка из Единого государственного реестра недвижимости об объекте недвижимости
Описание местоположения земельного участка

Земельный участок			
(вид объекта недвижимости)			
Лист № __ Раздела 3	Всего листов раздела 3 : __	Всего разделов: __	Всего листов выписки: __
23.11.2017 № 99/2017/37850811			
Кадастровый номер:		61:12:0000000:157 (единое землепользование)	

План (чертеж, схема) земельного участка			
 <p>61:12:0040438:114</p>			
Масштаб 1: данные отсутствуют	Условные обозначения:		

Государственный регистратор		ФГИС ЕГРН
полное наименование должности	подпись	инициалы, фамилия

М.П.

Выписка из Единого государственного реестра недвижимости об объекте недвижимости
Описание местоположения земельного участка

Земельный участок			
(вид объекта недвижимости)			
Лист № ___ Раздела 3	Всего листов раздела 3 : ___	Всего разделов: ___	Всего листов выписки: ___
23.11.2017 № 99/2017/37850811			
Кадастровый номер:		61:12:0000000:157 (единое землепользование)	

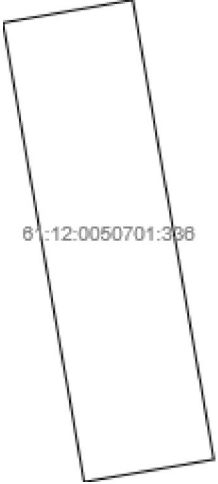
План (чертеж, схема) земельного участка			
			
Масштаб 1: данные отсутствуют	Условные обозначения:		

Государственный регистратор		ФГИС ЕГРН
полное наименование должности	подпись	инициалы, фамилия

М.П.

Выписка из Единого государственного реестра недвижимости об объекте недвижимости
Описание местоположения земельного участка

Земельный участок			
(вид объекта недвижимости)			
Лист № __ Раздела 3	Всего листов раздела 3 : __	Всего разделов: __	Всего листов выписки: __
23.11.2017 № 99/2017/37850811			
Кадастровый номер:		61:12:0000000:157 (единое землепользование)	

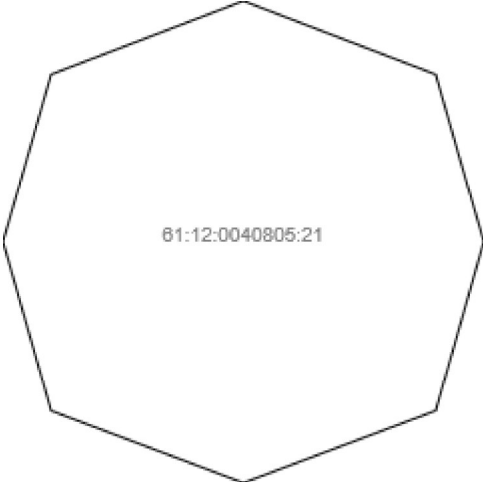
План (чертеж, схема) земельного участка			
			
Масштаб 1: данные отсутствуют	Условные обозначения:		

Государственный регистратор		ФГИС ЕГРН
полное наименование должности	подпись	инициалы, фамилия

М.П.

Выписка из Единого государственного реестра недвижимости об объекте недвижимости
Описание местоположения земельного участка

Земельный участок			
(вид объекта недвижимости)			
Лист № __ Раздела 3	Всего листов раздела 3 : __	Всего разделов: __	Всего листов выписки: __
23.11.2017 № 99/2017/37850811			
Кадастровый номер:		61:12:0000000:157 (единое землепользование)	

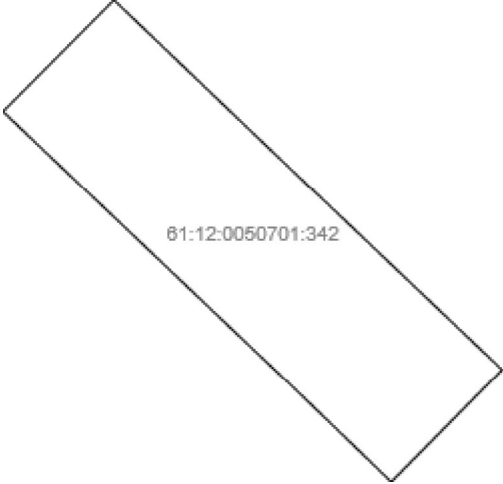
План (чертеж, схема) земельного участка			
			
Масштаб 1: данные отсутствуют	Условные обозначения:		

Государственный регистратор		ФГИС ЕГРН
полное наименование должности	подпись	инициалы, фамилия

М.П.

Выписка из Единого государственного реестра недвижимости об объекте недвижимости
Описание местоположения земельного участка

Земельный участок			
(вид объекта недвижимости)			
Лист № ___ Раздела 3	Всего листов раздела 3 : ___	Всего разделов: ___	Всего листов выписки: ___
23.11.2017 № 99/2017/37850811			
Кадастровый номер:		61:12:000000:157 (единое землепользование)	

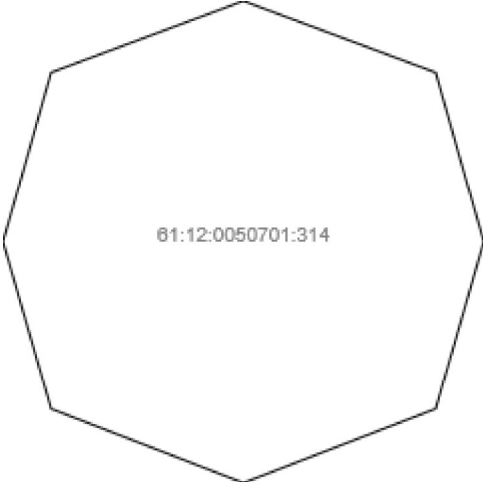
План (чертеж, схема) земельного участка			
			
Масштаб 1: данные отсутствуют	Условные обозначения:		

Государственный регистратор		ФГИС ЕГРН
полное наименование должности	подпись	инициалы, фамилия

М.П.

Выписка из Единого государственного реестра недвижимости об объекте недвижимости
Описание местоположения земельного участка

Земельный участок			
(вид объекта недвижимости)			
Лист № __ Раздела 3	Всего листов раздела 3 : __	Всего разделов: __	Всего листов выписки: __
23.11.2017 № 99/2017/37850811			
Кадастровый номер:		61:12:0000000:157 (единое землепользование)	

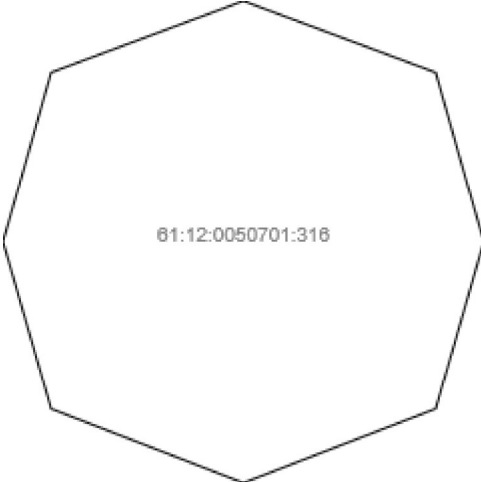
План (чертеж, схема) земельного участка			
			
Масштаб 1: данные отсутствуют	Условные обозначения:		

Государственный регистратор		ФГИС ЕГРН
полное наименование должности	подпись	инициалы, фамилия

М.П.

Выписка из Единого государственного реестра недвижимости об объекте недвижимости
Описание местоположения земельного участка

Земельный участок			
<small>(вид объекта недвижимости)</small>			
Лист № ___ Раздела 3	Всего листов раздела 3 : ___	Всего разделов: ___	Всего листов выписки: ___
23.11.2017 № 99/2017/37850811			
Кадастровый номер:		61:12:0000000:157 (единое землепользование)	

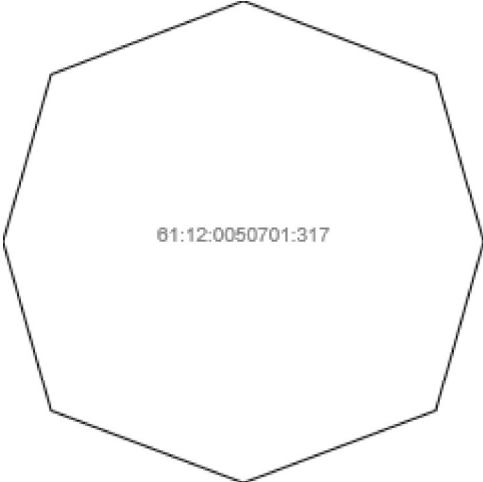
План (чертеж, схема) земельного участка			
			
Масштаб 1: данные отсутствуют	Условные обозначения:		

Государственный регистратор		ФГИС ЕГРН
полное наименование должности	подпись	инициалы, фамилия

М.П.

Выписка из Единого государственного реестра недвижимости об объекте недвижимости
Описание местоположения земельного участка

Земельный участок			
(вид объекта недвижимости)			
Лист № ___ Раздела 3	Всего листов раздела 3 : ___	Всего разделов: ___	Всего листов выписки: ___
23.11.2017 № 99/2017/37850811			
Кадастровый номер:		61:12:0000000:157 (единое землепользование)	

План (чертеж, схема) земельного участка			
			
Масштаб 1: данные отсутствуют	Условные обозначения:		

Государственный регистратор		ФГИС ЕГРН
полное наименование должности	подпись	инициалы, фамилия

М.П.

Выписка из Единого государственного реестра недвижимости об объекте недвижимости
Описание местоположения земельного участка

Земельный участок			
(вид объекта недвижимости)			
Лист № ___ Раздела 3	Всего листов раздела 3 : ___	Всего разделов: ___	Всего листов выписки: ___
23.11.2017 № 99/2017/37850811			
Кадастровый номер:		61:12:0000000:157 (единое землепользование)	

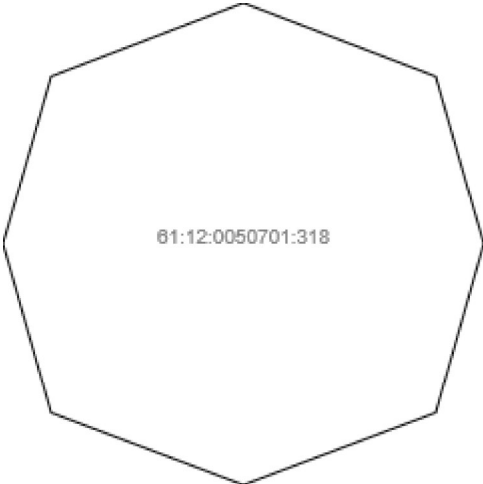
План (чертеж, схема) земельного участка			
			
Масштаб 1: данные отсутствуют	Условные обозначения:		

Государственный регистратор		ФГИС ЕГРН
полное наименование должности	подпись	инициалы, фамилия

М.П.

Выписка из Единого государственного реестра недвижимости об объекте недвижимости
Описание местоположения земельного участка

Земельный участок			
(вид объекта недвижимости)			
Лист № ___ Раздела 3	Всего листов раздела 3 : ___	Всего разделов: ___	Всего листов выписки: ___
23.11.2017 № 99/2017/37850811			
Кадастровый номер:		61:12:0000000:157 (единое землепользование)	

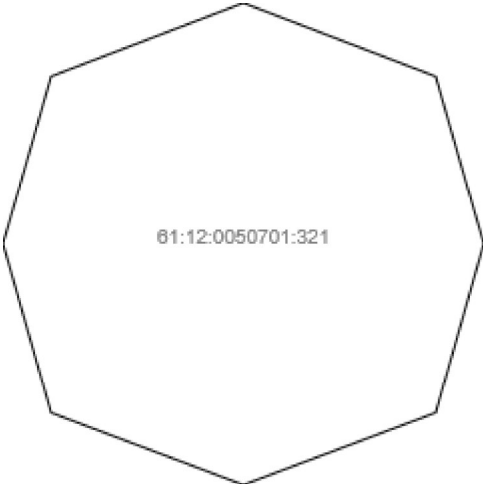
План (чертеж, схема) земельного участка			
			
Масштаб 1: данные отсутствуют	Условные обозначения:		

Государственный регистратор		ФГИС ЕГРН
полное наименование должности	подпись	инициалы, фамилия

М.П.

Выписка из Единого государственного реестра недвижимости об объекте недвижимости
Описание местоположения земельного участка

Земельный участок			
(вид объекта недвижимости)			
Лист № ___ Раздела 3	Всего листов раздела 3 : ___	Всего разделов: ___	Всего листов выписки: ___
23.11.2017 № 99/2017/37850811			
Кадастровый номер:		61:12:0000000:157 (единое землепользование)	

План (чертеж, схема) земельного участка			
			
Масштаб 1: данные отсутствуют	Условные обозначения:		

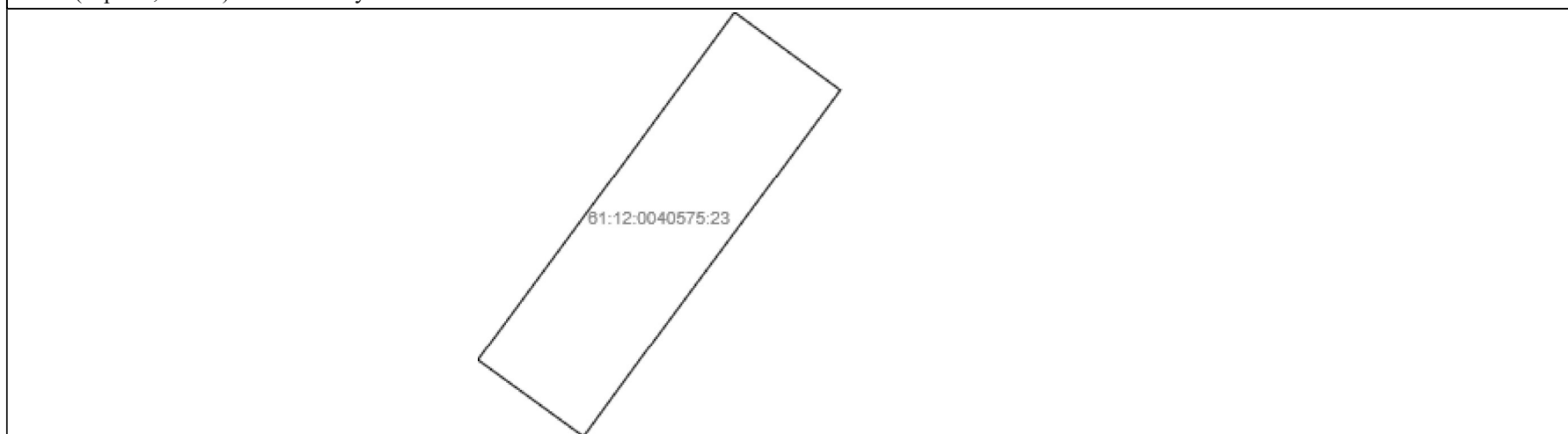
Государственный регистратор		ФГИС ЕГРН
полное наименование должности	подпись	инициалы, фамилия

М.П.

Выписка из Единого государственного реестра недвижимости об объекте недвижимости
Описание местоположения земельного участка

Земельный участок			
(вид объекта недвижимости)			
Лист № ___ Раздела 3	Всего листов раздела 3 : ___	Всего разделов: ___	Всего листов выписки: ___
23.11.2017 № 99/2017/37850811			
Кадастровый номер:		61:12:0000000:157 (единое землепользование)	

План (чертеж, схема) земельного участка



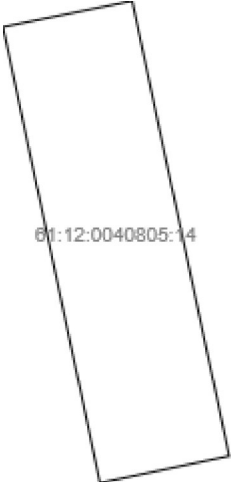
Масштаб 1: данные отсутствуют	Условные обозначения:		
-------------------------------	-----------------------	--	--

Государственный регистратор		ФГИС ЕГРН
полное наименование должности	подпись	инициалы, фамилия

М.П.

Выписка из Единого государственного реестра недвижимости об объекте недвижимости
Описание местоположения земельного участка

Земельный участок			
(вид объекта недвижимости)			
Лист № ___ Раздела 3	Всего листов раздела 3 : ___	Всего разделов: ___	Всего листов выписки: ___
23.11.2017 № 99/2017/37850811			
Кадастровый номер:		61:12:000000:157 (единое землепользование)	

План (чертеж, схема) земельного участка			
			
Масштаб 1: данные отсутствуют	Условные обозначения:		

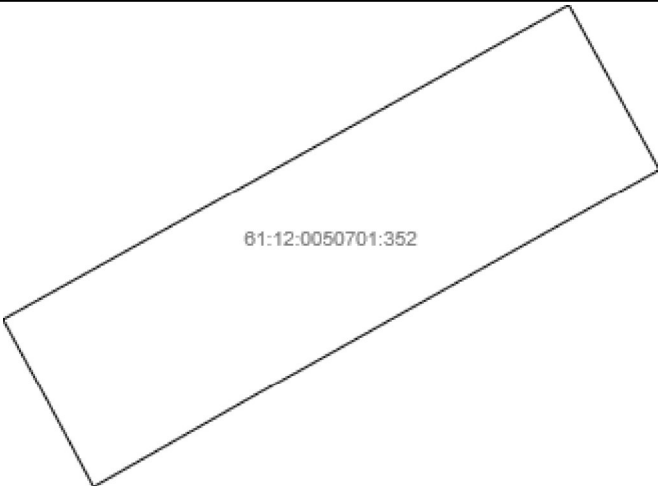
Государственный регистратор		ФГИС ЕГРН
полное наименование должности	подпись	инициалы, фамилия

М.П.

Выписка из Единого государственного реестра недвижимости об объекте недвижимости
Описание местоположения земельного участка

Земельный участок			
(вид объекта недвижимости)			
Лист № ___ Раздела 3	Всего листов раздела 3 : ___	Всего разделов: ___	Всего листов выписки: ___
23.11.2017 № 99/2017/37850811			
Кадастровый номер:		61:12:0000000:157 (единое землепользование)	

План (чертеж, схема) земельного участка

			
Масштаб 1: данные отсутствуют	Условные обозначения:		

Государственный регистратор		ФГИС ЕГРН
полное наименование должности	подпись	инициалы, фамилия

М.П.

Выписка из Единого государственного реестра недвижимости об объекте недвижимости
Описание местоположения земельного участка

Земельный участок			
(вид объекта недвижимости)			
Лист № ___ Раздела 3	Всего листов раздела 3 : ___	Всего разделов: ___	Всего листов выписки: ___
23.11.2017 № 99/2017/37850811			
Кадастровый номер:		61:12:0000000:157 (единое землепользование)	

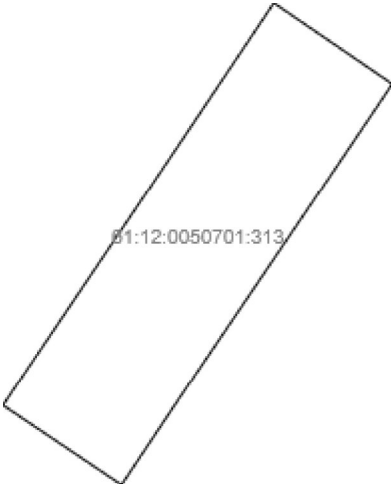
План (чертеж, схема) земельного участка			
			
Масштаб 1: данные отсутствуют	Условные обозначения:		

Государственный регистратор		ФГИС ЕГРН
полное наименование должности	подпись	инициалы, фамилия

М.П.

Выписка из Единого государственного реестра недвижимости об объекте недвижимости
Описание местоположения земельного участка

Земельный участок			
(вид объекта недвижимости)			
Лист № ___ Раздела 3	Всего листов раздела 3 : ___	Всего разделов: ___	Всего листов выписки: ___
23.11.2017 № 99/2017/37850811			
Кадастровый номер:		61:12:0000000:157 (единое землепользование)	

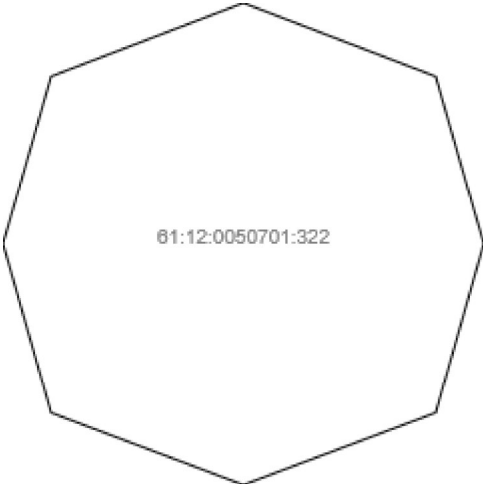
План (чертеж, схема) земельного участка			
			
Масштаб 1: данные отсутствуют	Условные обозначения:		

Государственный регистратор		ФГИС ЕГРН
полное наименование должности	подпись	инициалы, фамилия

М.П.

Выписка из Единого государственного реестра недвижимости об объекте недвижимости
Описание местоположения земельного участка

Земельный участок			
(вид объекта недвижимости)			
Лист № ___ Раздела 3	Всего листов раздела 3 : ___	Всего разделов: ___	Всего листов выписки: ___
23.11.2017 № 99/2017/37850811			
Кадастровый номер:		61:12:0000000:157 (единое землепользование)	

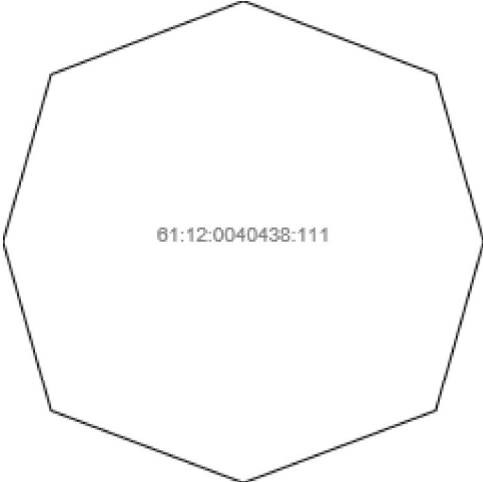
План (чертеж, схема) земельного участка			
			
Масштаб 1: данные отсутствуют	Условные обозначения:		

Государственный регистратор		ФГИС ЕГРН
полное наименование должности	подпись	инициалы, фамилия

М.П.

Выписка из Единого государственного реестра недвижимости об объекте недвижимости
Описание местоположения земельного участка

Земельный участок			
(вид объекта недвижимости)			
Лист № __ Раздела 3	Всего листов раздела 3 : __	Всего разделов: __	Всего листов выписки: __
23.11.2017 № 99/2017/37850811			
Кадастровый номер:		61:12:0000000:157 (единое землепользование)	

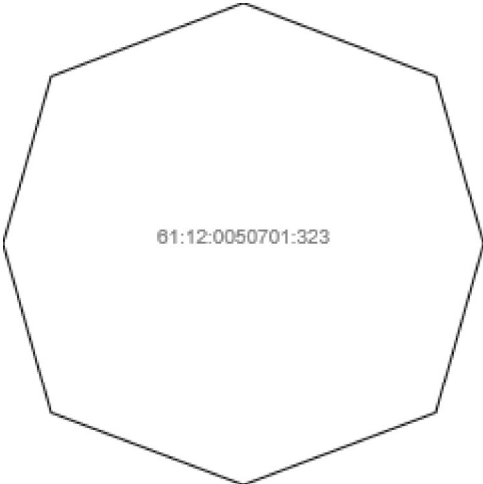
План (чертеж, схема) земельного участка			
 <p>61:12:0040438:111</p>			
Масштаб 1: данные отсутствуют	Условные обозначения:		

Государственный регистратор		ФГИС ЕГРН
полное наименование должности	подпись	инициалы, фамилия

М.П.

Выписка из Единого государственного реестра недвижимости об объекте недвижимости
Описание местоположения земельного участка

Земельный участок			
(вид объекта недвижимости)			
Лист № ___ Раздела 3	Всего листов раздела 3 : ___	Всего разделов: ___	Всего листов выписки: ___
23.11.2017 № 99/2017/37850811			
Кадастровый номер:		61:12:0000000:157 (единое землепользование)	

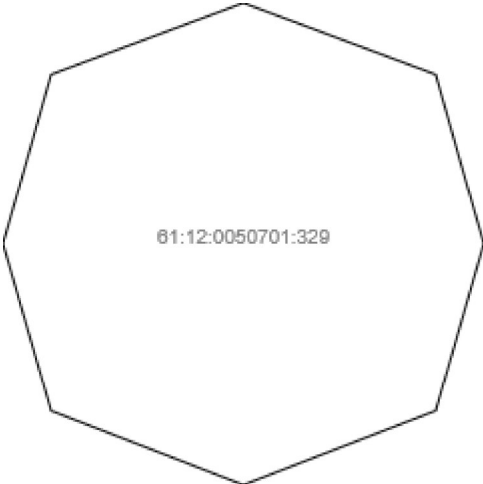
План (чертеж, схема) земельного участка			
			
Масштаб 1: данные отсутствуют	Условные обозначения:		

Государственный регистратор		ФГИС ЕГРН
полное наименование должности	подпись	инициалы, фамилия

М.П.

Выписка из Единого государственного реестра недвижимости об объекте недвижимости
Описание местоположения земельного участка

Земельный участок			
(вид объекта недвижимости)			
Лист № ___ Раздела 3	Всего листов раздела 3 : ___	Всего разделов: ___	Всего листов выписки: ___
23.11.2017 № 99/2017/37850811			
Кадастровый номер:		61:12:0000000:157 (единое землепользование)	

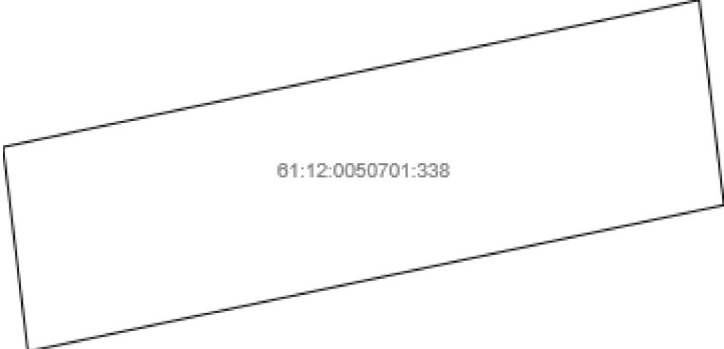
План (чертеж, схема) земельного участка			
			
Масштаб 1: данные отсутствуют	Условные обозначения:		

Государственный регистратор		ФГИС ЕГРН
полное наименование должности	подпись	инициалы, фамилия

М.П.

Выписка из Единого государственного реестра недвижимости об объекте недвижимости
Описание местоположения земельного участка

Земельный участок			
(вид объекта недвижимости)			
Лист № ___ Раздела 3	Всего листов раздела 3 : ___	Всего разделов: ___	Всего листов выписки: ___
23.11.2017 № 99/2017/37850811			
Кадастровый номер:		61:12:0000000:157 (единое землепользование)	

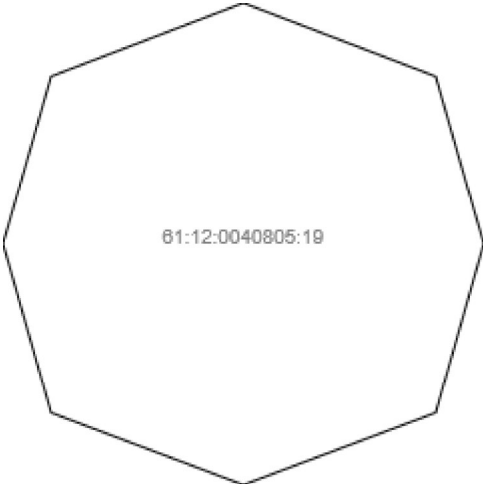
План (чертеж, схема) земельного участка			
			
Масштаб 1: данные отсутствуют	Условные обозначения:		

Государственный регистратор		ФГИС ЕГРН
полное наименование должности	подпись	инициалы, фамилия

М.П.

Выписка из Единого государственного реестра недвижимости об объекте недвижимости
Описание местоположения земельного участка

Земельный участок			
(вид объекта недвижимости)			
Лист № ___ Раздела 3	Всего листов раздела 3 : ___	Всего разделов: ___	Всего листов выписки: ___
23.11.2017 № 99/2017/37850811			
Кадастровый номер:		61:12:0000000:157 (единое землепользование)	

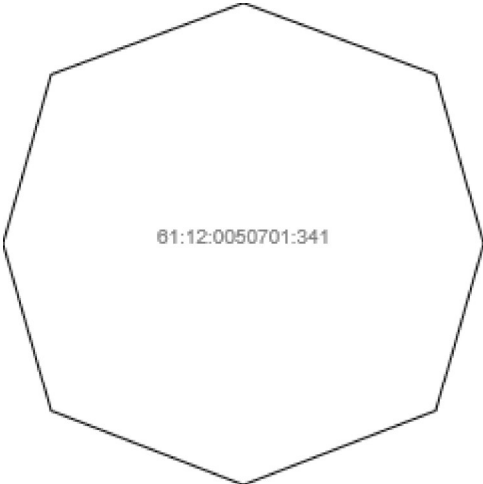
План (чертеж, схема) земельного участка			
			
Масштаб 1: данные отсутствуют	Условные обозначения:		

Государственный регистратор		ФГИС ЕГРН
полное наименование должности	подпись	инициалы, фамилия

М.П.

Выписка из Единого государственного реестра недвижимости об объекте недвижимости
Описание местоположения земельного участка

Земельный участок			
(вид объекта недвижимости)			
Лист № ___ Раздела 3	Всего листов раздела 3 : ___	Всего разделов: ___	Всего листов выписки: ___
23.11.2017 № 99/2017/37850811			
Кадастровый номер:		61:12:0000000:157 (единое землепользование)	


План (чертеж, схема) земельного участка			
			
Масштаб 1: данные отсутствуют	Условные обозначения:		

Государственный регистратор		ФГИС ЕГРН
полное наименование должности	подпись	инициалы, фамилия

М.П.

Выписка из Единого государственного реестра недвижимости об объекте недвижимости
Описание местоположения земельного участка

Земельный участок			
(вид объекта недвижимости)			
Лист № ___ Раздела 3	Всего листов раздела 3 : ___	Всего разделов: ___	Всего листов выписки: ___
23.11.2017 № 99/2017/37850811			
Кадастровый номер:		61:12:0000000:157 (единое землепользование)	

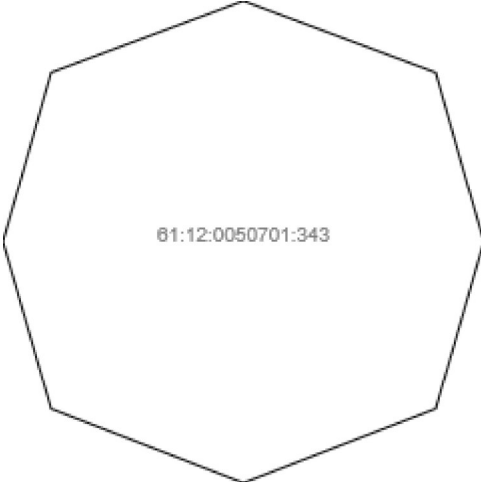
План (чертеж, схема) земельного участка			
			
Масштаб 1: данные отсутствуют	Условные обозначения:		

Государственный регистратор		ФГИС ЕГРН
полное наименование должности	подпись	инициалы, фамилия

М.П.

Выписка из Единого государственного реестра недвижимости об объекте недвижимости
Описание местоположения земельного участка

Земельный участок			
(вид объекта недвижимости)			
Лист № ___ Раздела 3	Всего листов раздела 3 : ___	Всего разделов: ___	Всего листов выписки: ___
23.11.2017 № 99/2017/37850811			
Кадастровый номер:		61:12:0000000:157 (единое землепользование)	

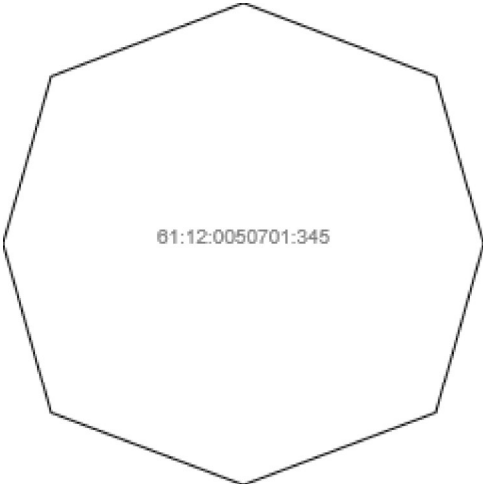
План (чертеж, схема) земельного участка			
			
Масштаб 1: данные отсутствуют	Условные обозначения:		

Государственный регистратор		ФГИС ЕГРН
полное наименование должности	подпись	инициалы, фамилия

М.П.

Выписка из Единого государственного реестра недвижимости об объекте недвижимости
Описание местоположения земельного участка

Земельный участок			
(вид объекта недвижимости)			
Лист № ___ Раздела 3	Всего листов раздела 3 : ___	Всего разделов: ___	Всего листов выписки: ___
23.11.2017 № 99/2017/37850811			
Кадастровый номер:		61:12:0000000:157 (единое землепользование)	

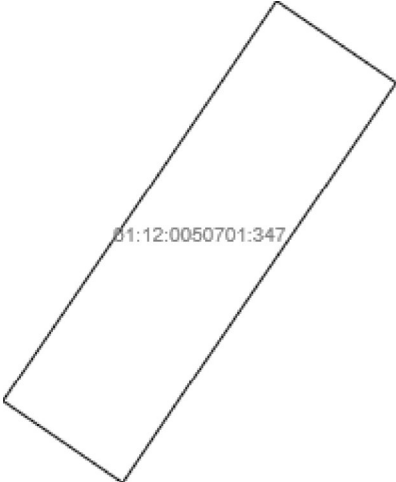
План (чертеж, схема) земельного участка			
			
Масштаб 1: данные отсутствуют	Условные обозначения:		

Государственный регистратор		ФГИС ЕГРН
полное наименование должности	подпись	инициалы, фамилия

М.П.

Выписка из Единого государственного реестра недвижимости об объекте недвижимости
Описание местоположения земельного участка

Земельный участок			
(вид объекта недвижимости)			
Лист № __ Раздела 3	Всего листов раздела 3 : __	Всего разделов: __	Всего листов выписки: __
23.11.2017 № 99/2017/37850811			
Кадастровый номер:		61:12:0000000:157 (единое землепользование)	

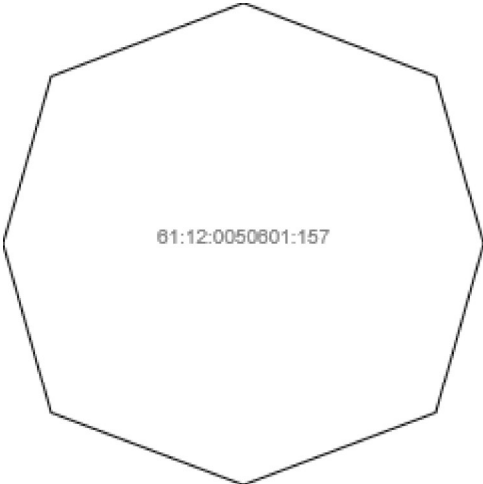
План (чертеж, схема) земельного участка			
			
Масштаб 1: данные отсутствуют	Условные обозначения:		

Государственный регистратор		ФГИС ЕГРН
полное наименование должности	подпись	инициалы, фамилия

М.П.

Выписка из Единого государственного реестра недвижимости об объекте недвижимости
Описание местоположения земельного участка

Земельный участок			
(вид объекта недвижимости)			
Лист № ___ Раздела 3	Всего листов раздела 3 : ___	Всего разделов: ___	Всего листов выписки: ___
23.11.2017 № 99/2017/37850811			
Кадастровый номер:		61:12:0000000:157 (единое землепользование)	


План (чертеж, схема) земельного участка			
			
Масштаб 1: данные отсутствуют	Условные обозначения:		

Государственный регистратор		ФГИС ЕГРН
полное наименование должности	подпись	инициалы, фамилия

М.П.

Выписка из Единого государственного реестра недвижимости об объекте недвижимости
Описание местоположения земельного участка

Земельный участок			
(вид объекта недвижимости)			
Лист № ___ Раздела 3	Всего листов раздела 3 : ___	Всего разделов: ___	Всего листов выписки: ___
23.11.2017 № 99/2017/37850811			
Кадастровый номер:		61:12:0000000:157 (единое землепользование)	

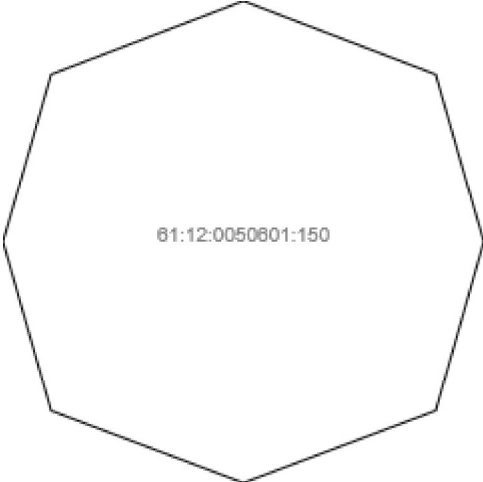
План (чертеж, схема) земельного участка			
			
Масштаб 1: данные отсутствуют	Условные обозначения:		

Государственный регистратор		ФГИС ЕГРН
полное наименование должности	подпись	инициалы, фамилия

М.П.

Выписка из Единого государственного реестра недвижимости об объекте недвижимости
Описание местоположения земельного участка

Земельный участок			
<small>(вид объекта недвижимости)</small>			
Лист № ___ Раздела 3	Всего листов раздела 3 : ___	Всего разделов: ___	Всего листов выписки: ___
23.11.2017 № 99/2017/37850811			
Кадастровый номер:		61:12:0000000:157 (единое землепользование)	

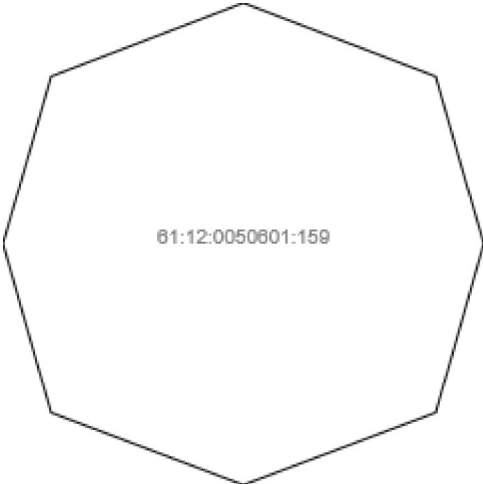
План (чертеж, схема) земельного участка			
			
Масштаб 1: данные отсутствуют	Условные обозначения:		

Государственный регистратор		ФГИС ЕГРН
полное наименование должности	подпись	инициалы, фамилия

М.П.

Выписка из Единого государственного реестра недвижимости об объекте недвижимости
Описание местоположения земельного участка

Земельный участок			
(вид объекта недвижимости)			
Лист № ___ Раздела 3	Всего листов раздела 3 : ___	Всего разделов: ___	Всего листов выписки: ___
23.11.2017 № 99/2017/37850811			
Кадастровый номер:		61:12:0000000:157 (единое землепользование)	

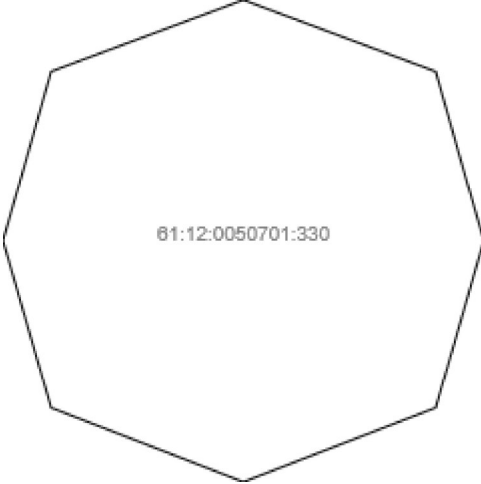
План (чертеж, схема) земельного участка			
			
Масштаб 1: данные отсутствуют	Условные обозначения:		

Государственный регистратор		ФГИС ЕГРН
полное наименование должности	подпись	инициалы, фамилия

М.П.

Выписка из Единого государственного реестра недвижимости об объекте недвижимости
Описание местоположения земельного участка

Земельный участок			
(вид объекта недвижимости)			
Лист № ___ Раздела 3	Всего листов раздела 3 : ___	Всего разделов: ___	Всего листов выписки: ___
23.11.2017 № 99/2017/37850811			
Кадастровый номер:		61:12:0000000:157 (единое землепользование)	

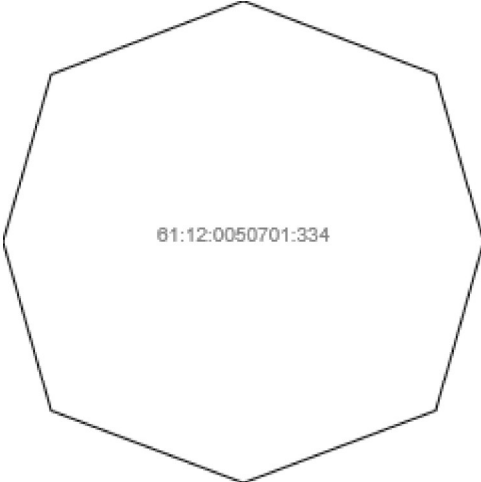
План (чертеж, схема) земельного участка			
			
Масштаб 1: данные отсутствуют	Условные обозначения:		

Государственный регистратор		ФГИС ЕГРН
полное наименование должности	подпись	инициалы, фамилия

М.П.

Выписка из Единого государственного реестра недвижимости об объекте недвижимости
Описание местоположения земельного участка

Земельный участок			
(вид объекта недвижимости)			
Лист № __ Раздела 3	Всего листов раздела 3 : __	Всего разделов: __	Всего листов выписки: __
23.11.2017 № 99/2017/37850811			
Кадастровый номер:		61:12:0000000:157 (единое землепользование)	

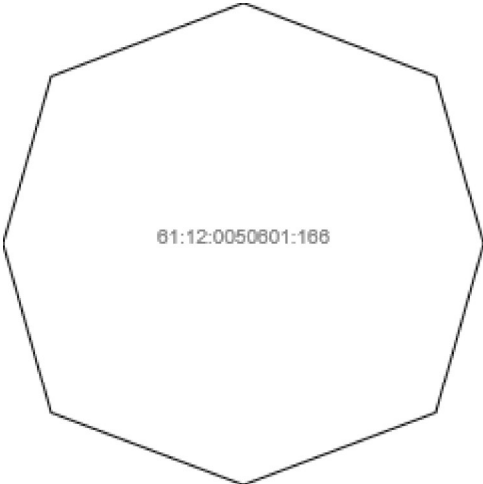
План (чертеж, схема) земельного участка			
 <p>61:12:0050701:334</p>			
Масштаб 1: данные отсутствуют	Условные обозначения:		

Государственный регистратор		ФГИС ЕГРН
полное наименование должности	подпись	инициалы, фамилия

М.П.

Выписка из Единого государственного реестра недвижимости об объекте недвижимости
Описание местоположения земельного участка

Земельный участок			
(вид объекта недвижимости)			
Лист № ___ Раздела 3	Всего листов раздела 3 : ___	Всего разделов: ___	Всего листов выписки: ___
23.11.2017 № 99/2017/37850811			
Кадастровый номер:		61:12:0000000:157 (единое землепользование)	

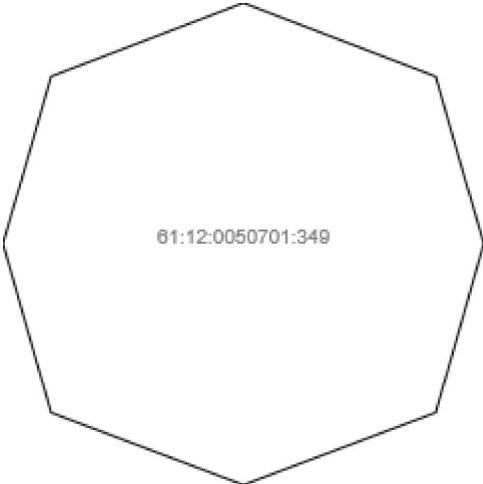
План (чертеж, схема) земельного участка			
			
Масштаб 1: данные отсутствуют	Условные обозначения:		

Государственный регистратор		ФГИС ЕГРН
полное наименование должности	подпись	инициалы, фамилия

М.П.

Выписка из Единого государственного реестра недвижимости об объекте недвижимости
Описание местоположения земельного участка

Земельный участок			
(вид объекта недвижимости)			
Лист № ___ Раздела 3	Всего листов раздела 3 : ___	Всего разделов: ___	Всего листов выписки: ___
23.11.2017 № 99/2017/37850811			
Кадастровый номер:		61:12:0000000:157 (единое землепользование)	

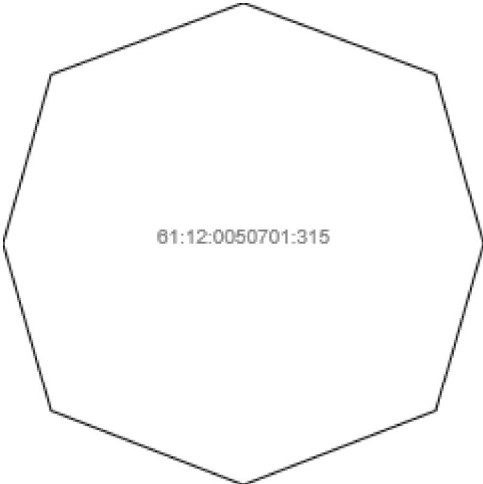
План (чертеж, схема) земельного участка			
			
Масштаб 1: данные отсутствуют	Условные обозначения:		

Государственный регистратор		ФГИС ЕГРН
полное наименование должности	подпись	инициалы, фамилия

М.П.

Выписка из Единого государственного реестра недвижимости об объекте недвижимости
Описание местоположения земельного участка

Земельный участок			
(вид объекта недвижимости)			
Лист № ___ Раздела 3	Всего листов раздела 3 : ___	Всего разделов: ___	Всего листов выписки: ___
23.11.2017 № 99/2017/37850811			
Кадастровый номер:		61:12:0000000:157 (единое землепользование)	

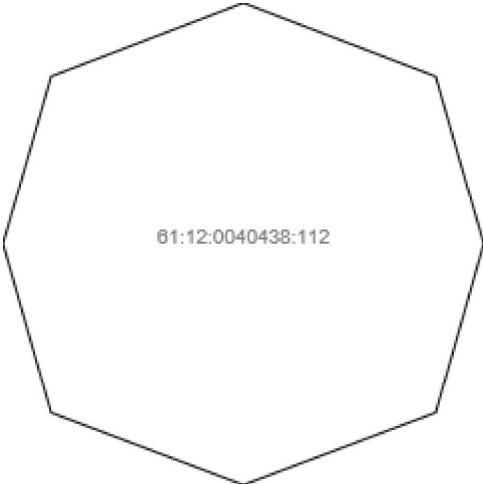
План (чертеж, схема) земельного участка			
			
Масштаб 1: данные отсутствуют	Условные обозначения:		

Государственный регистратор		ФГИС ЕГРН
полное наименование должности	подпись	инициалы, фамилия

М.П.

Выписка из Единого государственного реестра недвижимости об объекте недвижимости
Описание местоположения земельного участка

Земельный участок			
(вид объекта недвижимости)			
Лист № ___ Раздела 3	Всего листов раздела 3 : ___	Всего разделов: ___	Всего листов выписки: ___
23.11.2017 № 99/2017/37850811			
Кадастровый номер:		61:12:000000:157 (единое землепользование)	

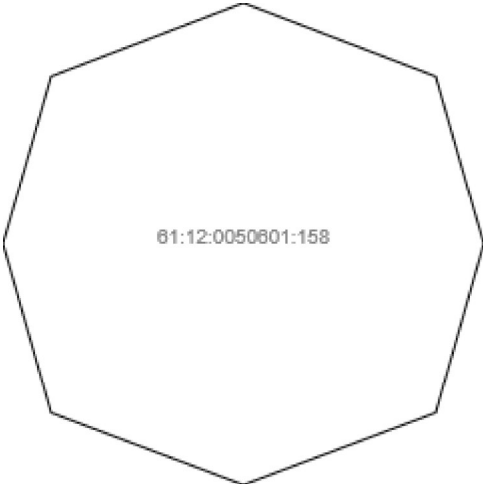
План (чертеж, схема) земельного участка			
			
Масштаб 1: данные отсутствуют	Условные обозначения:		

Государственный регистратор		ФГИС ЕГРН
полное наименование должности	подпись	инициалы, фамилия

М.П.

Выписка из Единого государственного реестра недвижимости об объекте недвижимости
Описание местоположения земельного участка

Земельный участок			
(вид объекта недвижимости)			
Лист № ___ Раздела 3	Всего листов раздела 3 : ___	Всего разделов: ___	Всего листов выписки: ___
23.11.2017 № 99/2017/37850811			
Кадастровый номер:		61:12:0000000:157 (единое землепользование)	

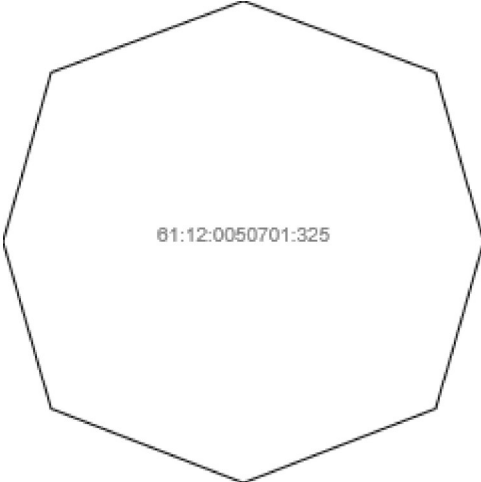
План (чертеж, схема) земельного участка			
			
Масштаб 1: данные отсутствуют	Условные обозначения:		

Государственный регистратор		ФГИС ЕГРН
полное наименование должности	подпись	инициалы, фамилия

М.П.

Выписка из Единого государственного реестра недвижимости об объекте недвижимости
Описание местоположения земельного участка

Земельный участок			
(вид объекта недвижимости)			
Лист № __ Раздела 3	Всего листов раздела 3 : __	Всего разделов: __	Всего листов выписки: __
23.11.2017 № 99/2017/37850811			
Кадастровый номер:		61:12:0000000:157 (единое землепользование)	

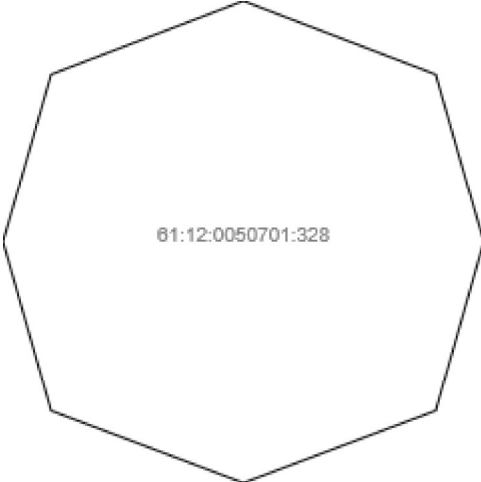
План (чертеж, схема) земельного участка			
 <p>61:12:0050701:325</p>			
Масштаб 1: данные отсутствуют	Условные обозначения:		

Государственный регистратор		ФГИС ЕГРН
полное наименование должности	подпись	инициалы, фамилия

М.П.

Выписка из Единого государственного реестра недвижимости об объекте недвижимости
Описание местоположения земельного участка

Земельный участок			
<small>(вид объекта недвижимости)</small>			
Лист № ___ Раздела 3	Всего листов раздела 3 : ___	Всего разделов: ___	Всего листов выписки: ___
23.11.2017 № 99/2017/37850811			
Кадастровый номер:		61:12:0000000:157 (единое землепользование)	

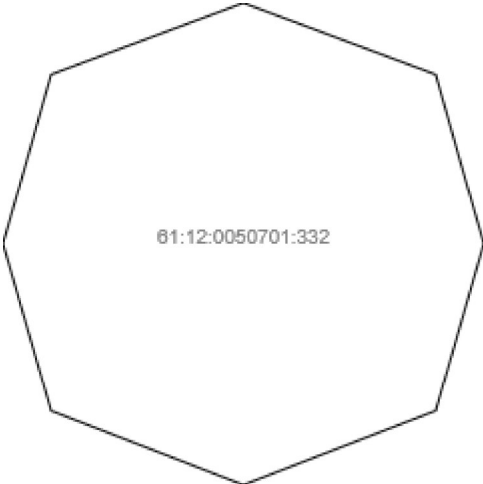
План (чертеж, схема) земельного участка			
			
Масштаб 1: данные отсутствуют	Условные обозначения:		

Государственный регистратор		ФГИС ЕГРН
полное наименование должности	подпись	инициалы, фамилия

М.П.

Выписка из Единого государственного реестра недвижимости об объекте недвижимости
Описание местоположения земельного участка

Земельный участок			
(вид объекта недвижимости)			
Лист № ___ Раздела 3	Всего листов раздела 3 : ___	Всего разделов: ___	Всего листов выписки: ___
23.11.2017 № 99/2017/37850811			
Кадастровый номер:		61:12:0000000:157 (единое землепользование)	

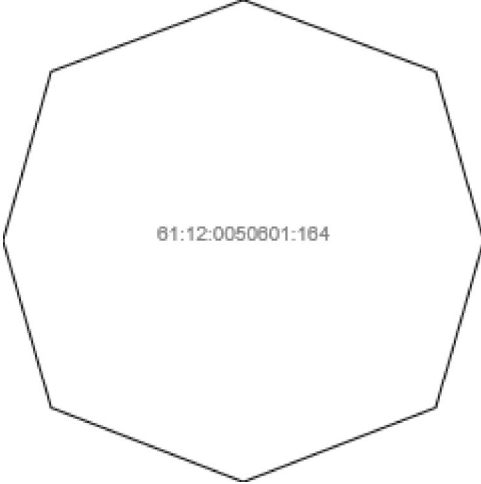
План (чертеж, схема) земельного участка			
			
Масштаб 1: данные отсутствуют	Условные обозначения:		

Государственный регистратор		ФГИС ЕГРН
полное наименование должности	подпись	инициалы, фамилия

М.П.

Выписка из Единого государственного реестра недвижимости об объекте недвижимости
Описание местоположения земельного участка

Земельный участок			
<small>(вид объекта недвижимости)</small>			
Лист № ___ Раздела 3	Всего листов раздела 3 : ___	Всего разделов: ___	Всего листов выписки: ___
23.11.2017 № 99/2017/37850811			
Кадастровый номер:		61:12:0000000:157 (единое землепользование)	


План (чертеж, схема) земельного участка			
			
Масштаб 1: данные отсутствуют	Условные обозначения:		

Государственный регистратор		ФГИС ЕГРН
полное наименование должности	подпись	инициалы, фамилия

М.П.

Выписка из Единого государственного реестра недвижимости об объекте недвижимости
Описание местоположения земельного участка

Земельный участок			
(вид объекта недвижимости)			
Лист № ___ Раздела 3	Всего листов раздела 3 : ___	Всего разделов: ___	Всего листов выписки: ___
23.11.2017 № 99/2017/37850811			
Кадастровый номер:		61:12:0000000:157 (единое землепользование)	

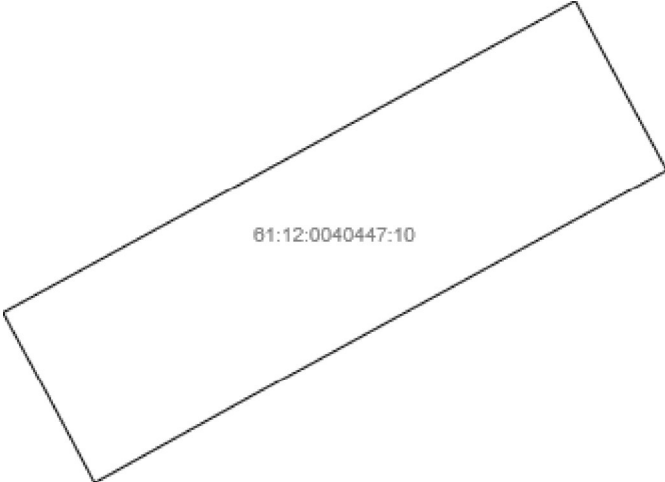
План (чертеж, схема) земельного участка			
			
Масштаб 1: данные отсутствуют	Условные обозначения:		

Государственный регистратор		ФГИС ЕГРН
полное наименование должности	подпись	инициалы, фамилия

М.П.

Выписка из Единого государственного реестра недвижимости об объекте недвижимости
Описание местоположения земельного участка

Земельный участок			
(вид объекта недвижимости)			
Лист № ___ Раздела 3	Всего листов раздела 3 : ___	Всего разделов: ___	Всего листов выписки: ___
23.11.2017 № 99/2017/37850811			
Кадастровый номер:		61:12:0000000:157 (единое землепользование)	

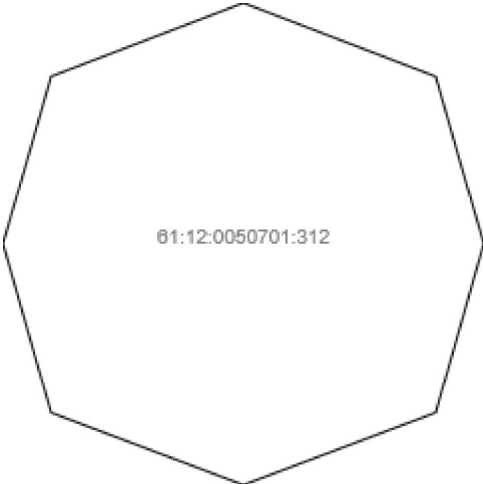
План (чертеж, схема) земельного участка			
			
Масштаб 1: данные отсутствуют	Условные обозначения:		

Государственный регистратор		ФГИС ЕГРН
полное наименование должности	подпись	инициалы, фамилия

М.П.

Выписка из Единого государственного реестра недвижимости об объекте недвижимости
Описание местоположения земельного участка

Земельный участок			
(вид объекта недвижимости)			
Лист № ___ Раздела 3	Всего листов раздела 3 : ___	Всего разделов: ___	Всего листов выписки: ___
23.11.2017 № 99/2017/37850811			
Кадастровый номер:		61:12:0000000:157 (единое землепользование)	

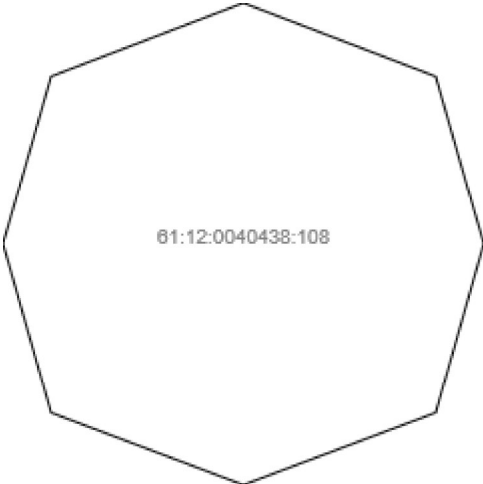
План (чертеж, схема) земельного участка			
			
Масштаб 1: данные отсутствуют	Условные обозначения:		

Государственный регистратор		ФГИС ЕГРН
полное наименование должности	подпись	инициалы, фамилия

М.П.

Выписка из Единого государственного реестра недвижимости об объекте недвижимости
Описание местоположения земельного участка

Земельный участок			
(вид объекта недвижимости)			
Лист № ___ Раздела 3	Всего листов раздела 3 : ___	Всего разделов: ___	Всего листов выписки: ___
23.11.2017 № 99/2017/37850811			
Кадастровый номер:		61:12:0000000:157 (единое землепользование)	

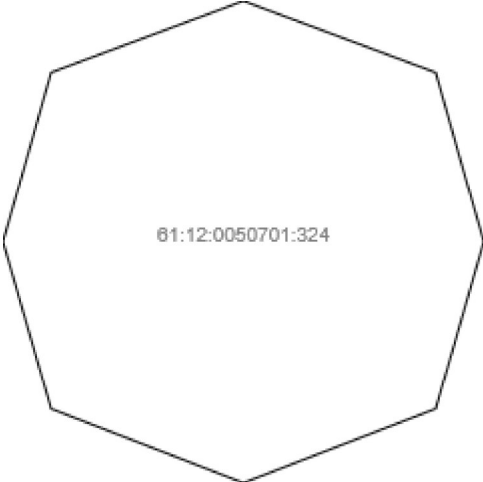
План (чертеж, схема) земельного участка			
			
Масштаб 1: данные отсутствуют	Условные обозначения:		

Государственный регистратор		ФГИС ЕГРН
полное наименование должности	подпись	инициалы, фамилия

М.П.

Выписка из Единого государственного реестра недвижимости об объекте недвижимости
Описание местоположения земельного участка

Земельный участок			
(вид объекта недвижимости)			
Лист № __ Раздела 3	Всего листов раздела 3 : __	Всего разделов: __	Всего листов выписки: __
23.11.2017 № 99/2017/37850811			
Кадастровый номер:		61:12:0000000:157 (единое землепользование)	

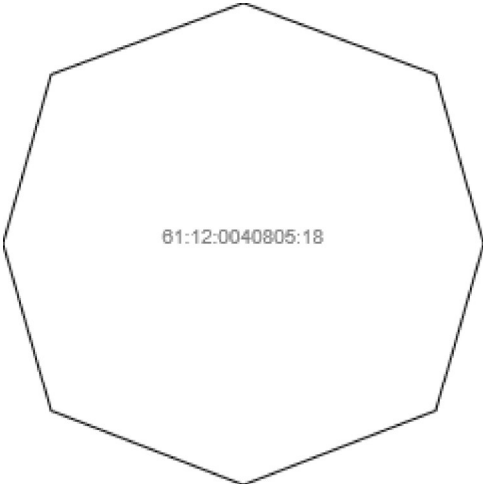
План (чертеж, схема) земельного участка			
			
Масштаб 1: данные отсутствуют	Условные обозначения:		

Государственный регистратор		ФГИС ЕГРН
полное наименование должности	подпись	инициалы, фамилия

М.П.

Выписка из Единого государственного реестра недвижимости об объекте недвижимости
Описание местоположения земельного участка

Земельный участок			
(вид объекта недвижимости)			
Лист № ___ Раздела 3	Всего листов раздела 3 : ___	Всего разделов: ___	Всего листов выписки: ___
23.11.2017 № 99/2017/37850811			
Кадастровый номер:		61:12:0000000:157 (единое землепользование)	

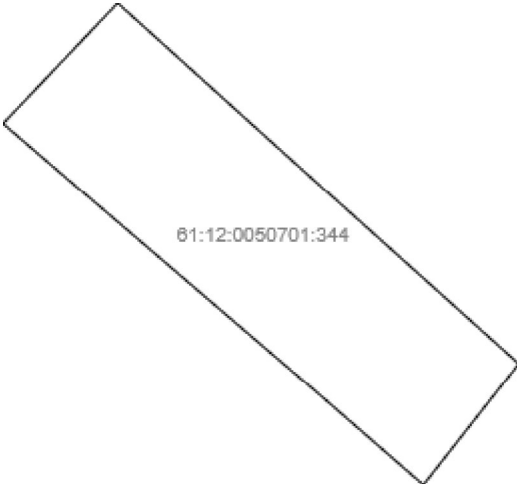
План (чертеж, схема) земельного участка			
			
Масштаб 1: данные отсутствуют	Условные обозначения:		

Государственный регистратор		ФГИС ЕГРН
полное наименование должности	подпись	инициалы, фамилия

М.П.

Выписка из Единого государственного реестра недвижимости об объекте недвижимости
Описание местоположения земельного участка

Земельный участок			
(вид объекта недвижимости)			
Лист № ___ Раздела 3	Всего листов раздела 3 : ___	Всего разделов: ___	Всего листов выписки: ___
23.11.2017 № 99/2017/37850811			
Кадастровый номер:		61:12:0000000:157 (единое землепользование)	

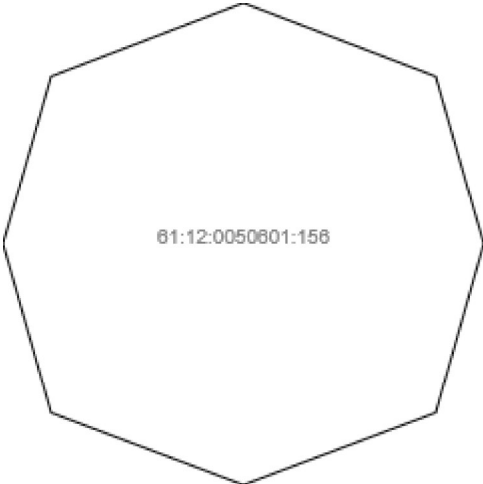
План (чертеж, схема) земельного участка			
			
Масштаб 1: данные отсутствуют	Условные обозначения:		

Государственный регистратор		ФГИС ЕГРН
полное наименование должности	подпись	инициалы, фамилия

М.П.

Выписка из Единого государственного реестра недвижимости об объекте недвижимости
Описание местоположения земельного участка

Земельный участок			
(вид объекта недвижимости)			
Лист № ___ Раздела 3	Всего листов раздела 3 : ___	Всего разделов: ___	Всего листов выписки: ___
23.11.2017 № 99/2017/37850811			
Кадастровый номер:		61:12:0000000:157 (единое землепользование)	

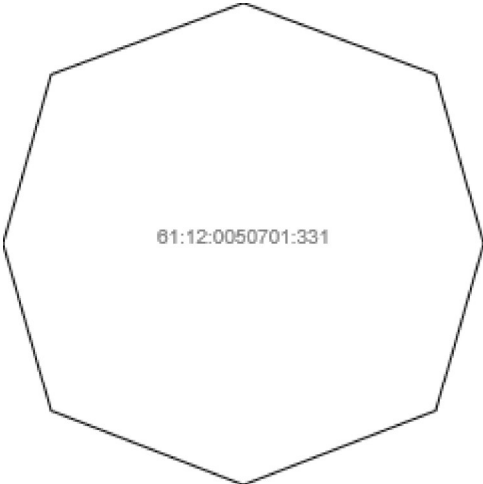
План (чертеж, схема) земельного участка			
			
Масштаб 1: данные отсутствуют	Условные обозначения:		

Государственный регистратор		ФГИС ЕГРН
полное наименование должности	подпись	инициалы, фамилия

М.П.

Выписка из Единого государственного реестра недвижимости об объекте недвижимости
Описание местоположения земельного участка

Земельный участок			
(вид объекта недвижимости)			
Лист № ___ Раздела 3	Всего листов раздела 3 : ___	Всего разделов: ___	Всего листов выписки: ___
23.11.2017 № 99/2017/37850811			
Кадастровый номер:		61:12:0000000:157 (единое землепользование)	


План (чертеж, схема) земельного участка			
			
Масштаб 1: данные отсутствуют	Условные обозначения:		

Государственный регистратор		ФГИС ЕГРН
полное наименование должности	подпись	инициалы, фамилия

М.П.

Выписка из Единого государственного реестра недвижимости об объекте недвижимости
Описание местоположения земельного участка

Земельный участок			
(вид объекта недвижимости)			
Лист № ___ Раздела 3	Всего листов раздела 3 : ___	Всего разделов: ___	Всего листов выписки: ___
23.11.2017 № 99/2017/37850811			
Кадастровый номер:		61:12:0000000:157 (единое землепользование)	

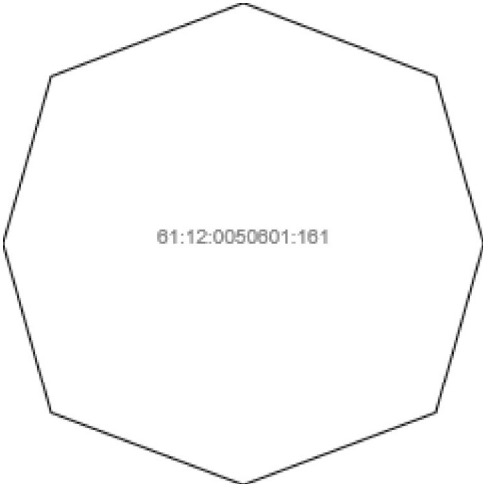
План (чертеж, схема) земельного участка			
			
Масштаб 1: данные отсутствуют	Условные обозначения:		

Государственный регистратор		ФГИС ЕГРН
полное наименование должности	подпись	инициалы, фамилия

М.П.

Выписка из Единого государственного реестра недвижимости об объекте недвижимости
Описание местоположения земельного участка

Земельный участок			
<small>(вид объекта недвижимости)</small>			
Лист № ___ Раздела 3	Всего листов раздела 3 : ___	Всего разделов: ___	Всего листов выписки: ___
23.11.2017 № 99/2017/37850811			
Кадастровый номер:		61:12:0000000:157 (единое землепользование)	

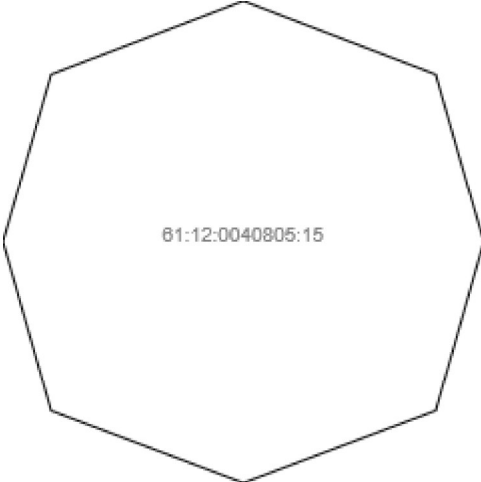
План (чертеж, схема) земельного участка			
			
Масштаб 1: данные отсутствуют	Условные обозначения:		

Государственный регистратор		ФГИС ЕГРН
полное наименование должности	подпись	инициалы, фамилия

М.П.

Выписка из Единого государственного реестра недвижимости об объекте недвижимости
Описание местоположения земельного участка

Земельный участок			
<small>(вид объекта недвижимости)</small>			
Лист № ___ Раздела 3	Всего листов раздела 3 : ___	Всего разделов: ___	Всего листов выписки: ___
23.11.2017 № 99/2017/37850811			
Кадастровый номер:		61:12:0000000:157 (единое землепользование)	

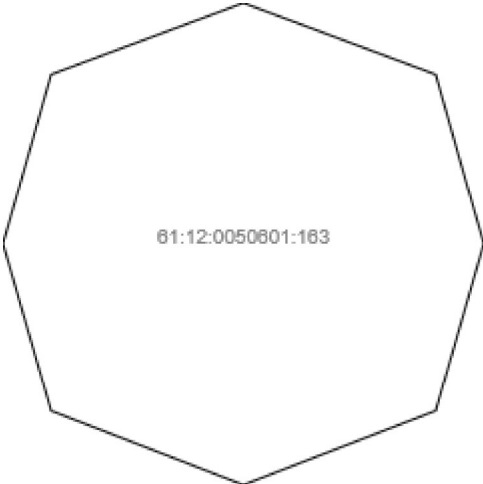
План (чертеж, схема) земельного участка			
			
Масштаб 1: данные отсутствуют	Условные обозначения:		

Государственный регистратор		ФГИС ЕГРН
полное наименование должности	подпись	инициалы, фамилия

М.П.

Выписка из Единого государственного реестра недвижимости об объекте недвижимости
Описание местоположения земельного участка

Земельный участок			
(вид объекта недвижимости)			
Лист № ___ Раздела 3	Всего листов раздела 3 : ___	Всего разделов: ___	Всего листов выписки: ___
23.11.2017 № 99/2017/37850811			
Кадастровый номер:		61:12:0000000:157 (единое землепользование)	

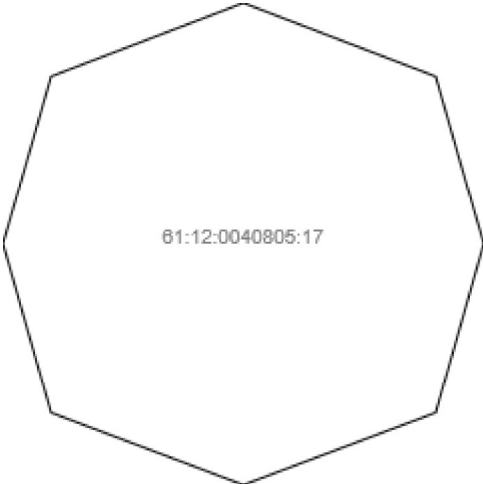
План (чертеж, схема) земельного участка			
			
Масштаб 1: данные отсутствуют	Условные обозначения:		

Государственный регистратор		ФГИС ЕГРН
полное наименование должности	подпись	инициалы, фамилия

М.П.

Выписка из Единого государственного реестра недвижимости об объекте недвижимости
Описание местоположения земельного участка

Земельный участок			
(вид объекта недвижимости)			
Лист № ___ Раздела 3	Всего листов раздела 3 : ___	Всего разделов: ___	Всего листов выписки: ___
23.11.2017 № 99/2017/37850811			
Кадастровый номер:		61:12:0000000:157 (единое землепользование)	

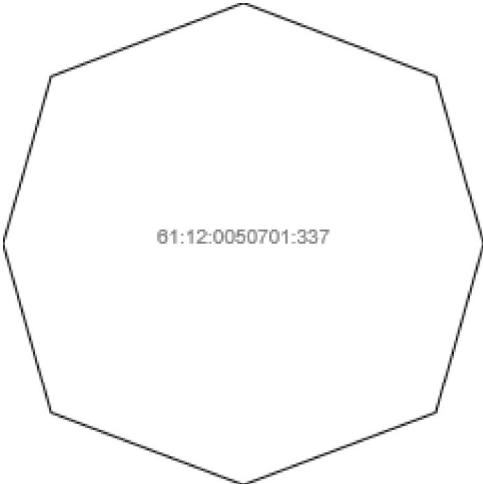
План (чертеж, схема) земельного участка			
			
Масштаб 1: данные отсутствуют	Условные обозначения:		

Государственный регистратор		ФГИС ЕГРН
полное наименование должности	подпись	инициалы, фамилия

М.П.

Выписка из Единого государственного реестра недвижимости об объекте недвижимости
Описание местоположения земельного участка

Земельный участок			
(вид объекта недвижимости)			
Лист № ___ Раздела 3	Всего листов раздела 3 : ___	Всего разделов: ___	Всего листов выписки: ___
23.11.2017 № 99/2017/37850811			
Кадастровый номер:		61:12:0000000:157 (единое землепользование)	

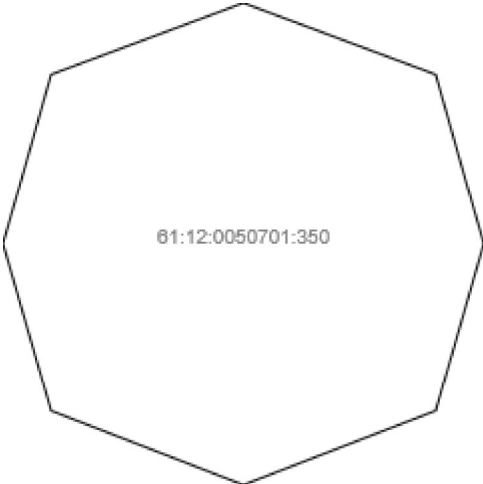
План (чертеж, схема) земельного участка			
			
Масштаб 1: данные отсутствуют	Условные обозначения:		

Государственный регистратор		ФГИС ЕГРН
полное наименование должности	подпись	инициалы, фамилия

М.П.

Выписка из Единого государственного реестра недвижимости об объекте недвижимости
Описание местоположения земельного участка

Земельный участок			
(вид объекта недвижимости)			
Лист № ___ Раздела 3	Всего листов раздела 3 : ___	Всего разделов: ___	Всего листов выписки: ___
23.11.2017 № 99/2017/37850811			
Кадастровый номер:		61:12:0000000:157 (единое землепользование)	

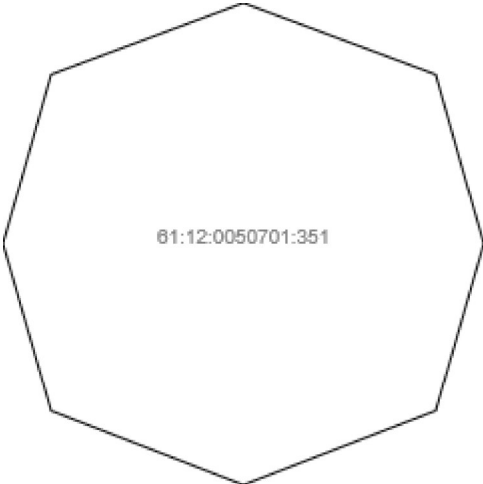
План (чертеж, схема) земельного участка			
			
Масштаб 1: данные отсутствуют	Условные обозначения:		

Государственный регистратор		ФГИС ЕГРН
полное наименование должности	подпись	инициалы, фамилия

М.П.

Выписка из Единого государственного реестра недвижимости об объекте недвижимости
Описание местоположения земельного участка

Земельный участок			
(вид объекта недвижимости)			
Лист № __ Раздела 3	Всего листов раздела 3 : __	Всего разделов: __	Всего листов выписки: __
23.11.2017 № 99/2017/37850811			
Кадастровый номер:		61:12:0000000:157 (единое землепользование)	

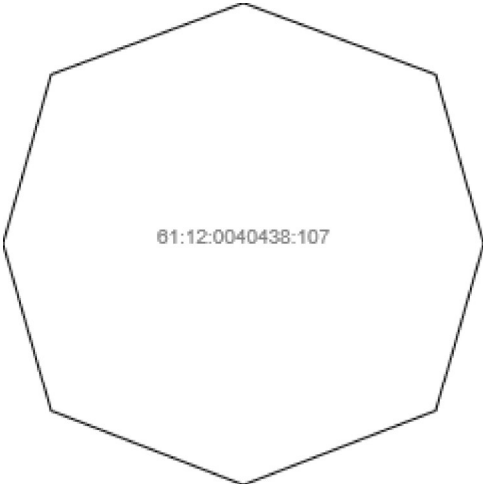
План (чертеж, схема) земельного участка			
			
Масштаб 1: данные отсутствуют	Условные обозначения:		

Государственный регистратор		ФГИС ЕГРН
полное наименование должности	подпись	инициалы, фамилия

М.П.

Выписка из Единого государственного реестра недвижимости об объекте недвижимости
Описание местоположения земельного участка

Земельный участок			
(вид объекта недвижимости)			
Лист № ___ Раздела 3	Всего листов раздела 3 : ___	Всего разделов: ___	Всего листов выписки: ___
23.11.2017 № 99/2017/37850811			
Кадастровый номер:		61:12:0000000:157 (единое землепользование)	

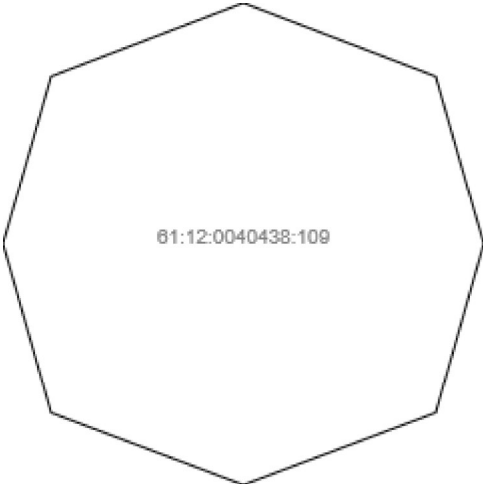
План (чертеж, схема) земельного участка			
			
Масштаб 1: данные отсутствуют	Условные обозначения:		

Государственный регистратор		ФГИС ЕГРН
полное наименование должности	подпись	инициалы, фамилия

М.П.

Выписка из Единого государственного реестра недвижимости об объекте недвижимости
Описание местоположения земельного участка

Земельный участок			
(вид объекта недвижимости)			
Лист № ___ Раздела 3	Всего листов раздела 3 : ___	Всего разделов: ___	Всего листов выписки: ___
23.11.2017 № 99/2017/37850811			
Кадастровый номер:		61:12:0000000:157 (единое землепользование)	

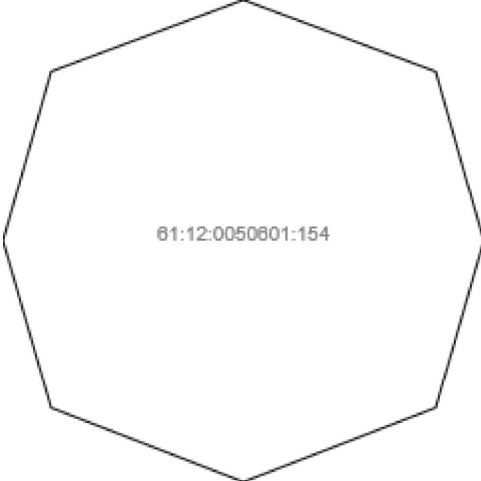
План (чертеж, схема) земельного участка			
			
Масштаб 1: данные отсутствуют	Условные обозначения:		

Государственный регистратор		ФГИС ЕГРН
полное наименование должности	подпись	инициалы, фамилия

М.П.

Выписка из Единого государственного реестра недвижимости об объекте недвижимости
Описание местоположения земельного участка

Земельный участок			
(вид объекта недвижимости)			
Лист № ___ Раздела 3	Всего листов раздела 3 : ___	Всего разделов: ___	Всего листов выписки: ___
23.11.2017 № 99/2017/37850811			
Кадастровый номер:		61:12:0000000:157 (единое землепользование)	

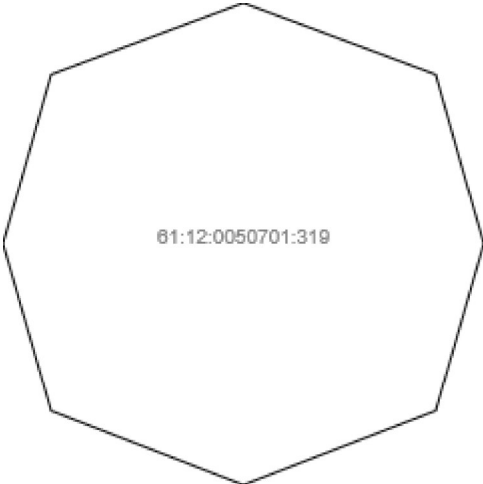
План (чертеж, схема) земельного участка			
			
Масштаб 1: данные отсутствуют	Условные обозначения:		

Государственный регистратор		ФГИС ЕГРН
полное наименование должности	подпись	инициалы, фамилия

М.П.

Выписка из Единого государственного реестра недвижимости об объекте недвижимости
Описание местоположения земельного участка

Земельный участок			
(вид объекта недвижимости)			
Лист № ___ Раздела 3	Всего листов раздела 3 : ___	Всего разделов: ___	Всего листов выписки: ___
23.11.2017 № 99/2017/37850811			
Кадастровый номер:		61:12:0000000:157 (единое землепользование)	

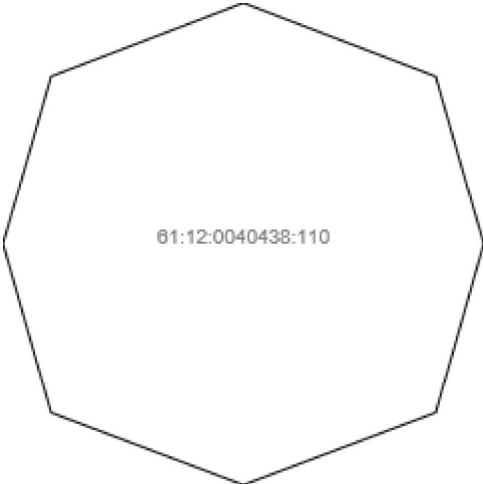
План (чертеж, схема) земельного участка			
			
Масштаб 1: данные отсутствуют	Условные обозначения:		

Государственный регистратор		ФГИС ЕГРН
полное наименование должности	подпись	инициалы, фамилия

М.П.

Выписка из Единого государственного реестра недвижимости об объекте недвижимости
Описание местоположения земельного участка

Земельный участок			
(вид объекта недвижимости)			
Лист № ___ Раздела 3	Всего листов раздела 3 : ___	Всего разделов: ___	Всего листов выписки: ___
23.11.2017 № 99/2017/37850811			
Кадастровый номер:		61:12:0000000:157 (единое землепользование)	

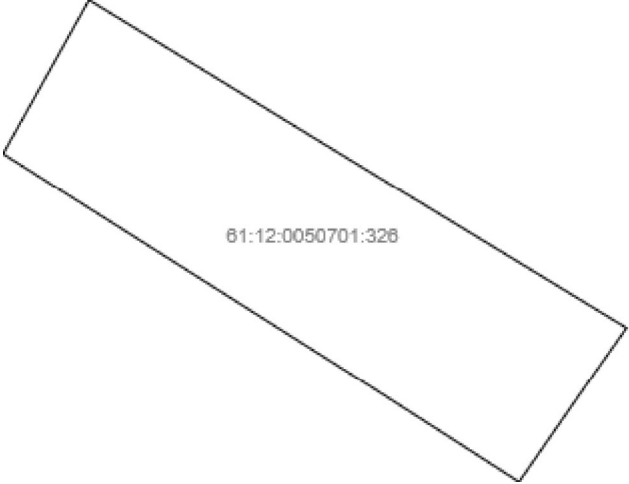
План (чертеж, схема) земельного участка			
			
Масштаб 1: данные отсутствуют	Условные обозначения:		

Государственный регистратор		ФГИС ЕГРН
полное наименование должности	подпись	инициалы, фамилия

М.П.

Выписка из Единого государственного реестра недвижимости об объекте недвижимости
Описание местоположения земельного участка

Земельный участок			
<small>(вид объекта недвижимости)</small>			
Лист № ___ Раздела 3	Всего листов раздела 3 : ___	Всего разделов: ___	Всего листов выписки: ___
23.11.2017 № 99/2017/37850811			
Кадастровый номер:		61:12:0000000:157 (единое землепользование)	

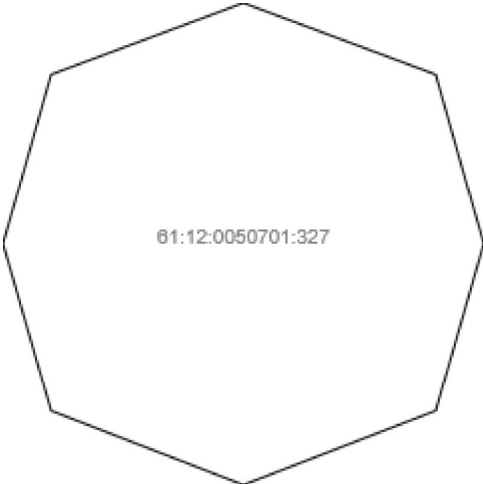
План (чертеж, схема) земельного участка			
 <p>61:12:0050701:326</p>			
Масштаб 1: данные отсутствуют	Условные обозначения:		

Государственный регистратор		ФГИС ЕГРН
полное наименование должности	подпись	инициалы, фамилия

М.П.

Выписка из Единого государственного реестра недвижимости об объекте недвижимости
Описание местоположения земельного участка

Земельный участок			
(вид объекта недвижимости)			
Лист № ___ Раздела 3	Всего листов раздела 3 : ___	Всего разделов: ___	Всего листов выписки: ___
23.11.2017 № 99/2017/37850811			
Кадастровый номер:		61:12:0000000:157 (единое землепользование)	

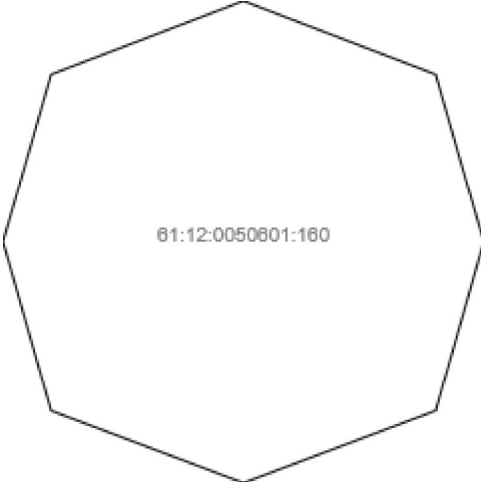
План (чертеж, схема) земельного участка			
			
Масштаб 1: данные отсутствуют	Условные обозначения:		

Государственный регистратор		ФГИС ЕГРН
полное наименование должности	подпись	инициалы, фамилия

М.П.

Выписка из Единого государственного реестра недвижимости об объекте недвижимости
Описание местоположения земельного участка

Земельный участок			
(вид объекта недвижимости)			
Лист № __ Раздела 3	Всего листов раздела 3 : __	Всего разделов: __	Всего листов выписки: __
23.11.2017 № 99/2017/37850811			
Кадастровый номер:		61:12:0000000:157 (единое землепользование)	

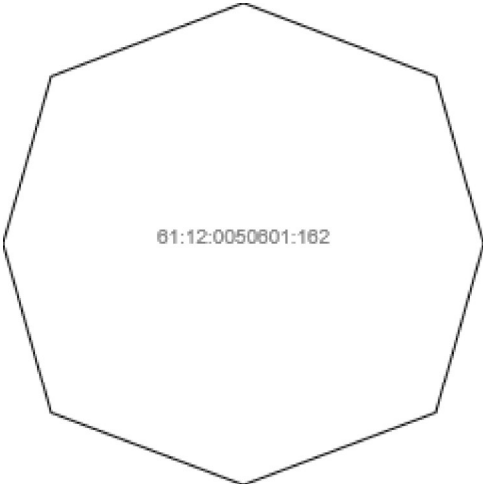
План (чертеж, схема) земельного участка			
 61:12:0050601:160			
Масштаб 1: данные отсутствуют	Условные обозначения:		

Государственный регистратор		ФГИС ЕГРН
полное наименование должности	подпись	инициалы, фамилия

М.П.

Выписка из Единого государственного реестра недвижимости об объекте недвижимости
Описание местоположения земельного участка

Земельный участок			
(вид объекта недвижимости)			
Лист № ___ Раздела 3	Всего листов раздела 3 : ___	Всего разделов: ___	Всего листов выписки: ___
23.11.2017 № 99/2017/37850811			
Кадастровый номер:		61:12:0000000:157 (единое землепользование)	

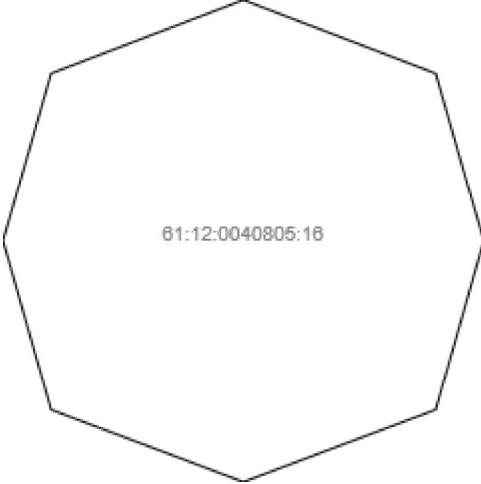
План (чертеж, схема) земельного участка			
			
Масштаб 1: данные отсутствуют	Условные обозначения:		

Государственный регистратор		ФГИС ЕГРН
полное наименование должности	подпись	инициалы, фамилия

М.П.

Выписка из Единого государственного реестра недвижимости об объекте недвижимости
Описание местоположения земельного участка

Земельный участок			
(вид объекта недвижимости)			
Лист № ___ Раздела 3	Всего листов раздела 3 : ___	Всего разделов: ___	Всего листов выписки: ___
23.11.2017 № 99/2017/37850811			
Кадастровый номер:		61:12:0000000:157 (единое землепользование)	

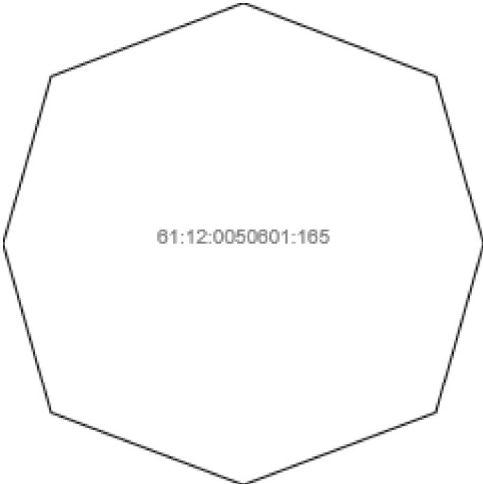
План (чертеж, схема) земельного участка			
			
Масштаб 1: данные отсутствуют	Условные обозначения:		

Государственный регистратор		ФГИС ЕГРН
полное наименование должности	подпись	инициалы, фамилия

М.П.

Выписка из Единого государственного реестра недвижимости об объекте недвижимости
Описание местоположения земельного участка

Земельный участок			
(вид объекта недвижимости)			
Лист № ___ Раздела 3	Всего листов раздела 3 : ___	Всего разделов: ___	Всего листов выписки: ___
23.11.2017 № 99/2017/37850811			
Кадастровый номер:		61:12:0000000:157 (единое землепользование)	

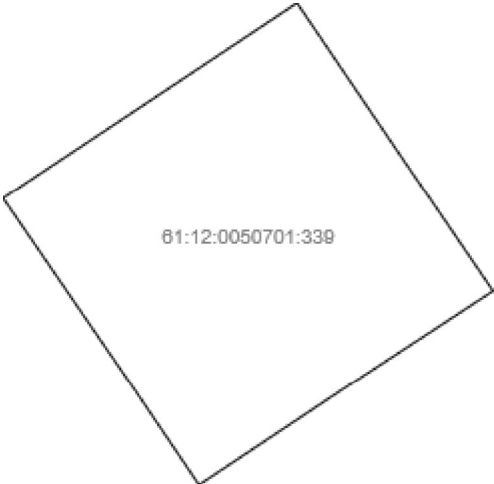
План (чертеж, схема) земельного участка			
			
Масштаб 1: данные отсутствуют	Условные обозначения:		

Государственный регистратор		ФГИС ЕГРН
полное наименование должности	подпись	инициалы, фамилия

М.П.

Выписка из Единого государственного реестра недвижимости об объекте недвижимости
Описание местоположения земельного участка

Земельный участок			
(вид объекта недвижимости)			
Лист № ___ Раздела 3	Всего листов раздела 3 : ___	Всего разделов: ___	Всего листов выписки: ___
23.11.2017 № 99/2017/37850811			
Кадастровый номер:		61:12:0000000:157 (единое землепользование)	

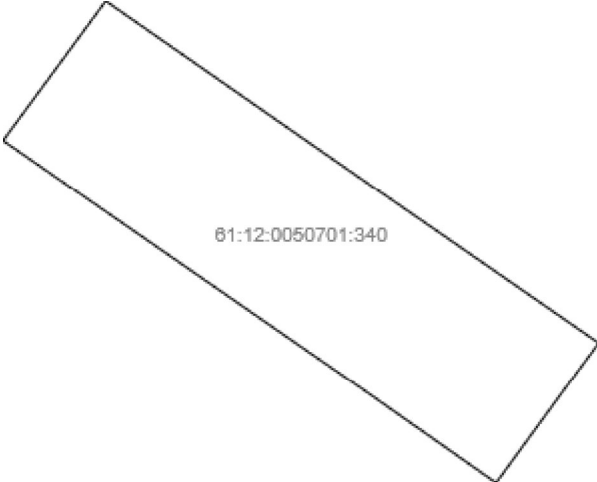
План (чертеж, схема) земельного участка			
			
Масштаб 1: данные отсутствуют	Условные обозначения:		

Государственный регистратор		ФГИС ЕГРН
полное наименование должности	подпись	инициалы, фамилия

М.П.

Выписка из Единого государственного реестра недвижимости об объекте недвижимости
Описание местоположения земельного участка

Земельный участок			
(вид объекта недвижимости)			
Лист № __ Раздела 3	Всего листов раздела 3 : __	Всего разделов: __	Всего листов выписки: __
23.11.2017 № 99/2017/37850811			
Кадастровый номер:		61:12:0000000:157 (единое землепользование)	

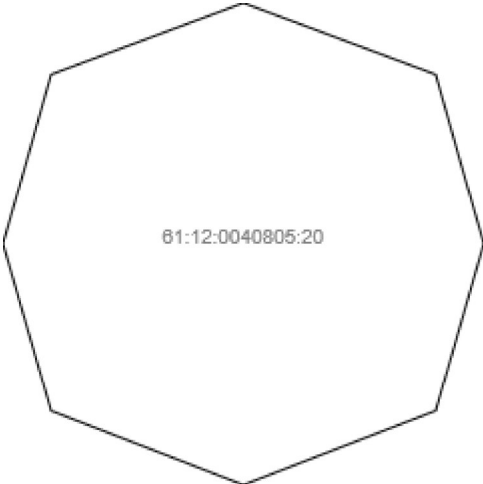
План (чертеж, схема) земельного участка			
 <p>61:12:0050701:340</p>			
Масштаб 1: данные отсутствуют	Условные обозначения:		

Государственный регистратор		ФГИС ЕГРН
полное наименование должности	подпись	инициалы, фамилия

М.П.

Выписка из Единого государственного реестра недвижимости об объекте недвижимости
Описание местоположения земельного участка

Земельный участок			
(вид объекта недвижимости)			
Лист № ___ Раздела 3	Всего листов раздела 3 : ___	Всего разделов: ___	Всего листов выписки: ___
23.11.2017 № 99/2017/37850811			
Кадастровый номер:		61:12:0000000:157 (единое землепользование)	


План (чертеж, схема) земельного участка			
			
Масштаб 1: данные отсутствуют	Условные обозначения:		

Государственный регистратор		ФГИС ЕГРН
полное наименование должности	подпись	инициалы, фамилия

М.П.

Выписка из Единого государственного реестра недвижимости об объекте недвижимости
Описание местоположения земельного участка

Земельный участок			
(вид объекта недвижимости)			
Лист № ___ Раздела 3	Всего листов раздела 3 : ___	Всего разделов: ___	Всего листов выписки: ___
23.11.2017 № 99/2017/37850811			
Кадастровый номер:		61:12:0000000:157 (единое землепользование)	

План (чертеж, схема) земельного участка			
			
Масштаб 1: данные отсутствуют	Условные обозначения:		

Государственный регистратор		ФГИС ЕГРН
полное наименование должности	подпись	инициалы, фамилия

М.П.

Выписка из Единого государственного реестра недвижимости об объекте недвижимости
Описание местоположения земельного участка

Земельный участок			
(вид объекта недвижимости)			
Лист № __ Раздела 3.1	Всего листов раздела 3.1 : __	Всего разделов: __	Всего листов выписки: __
23.11.2017 № 99/2017/37850811			
Кадастровый номер:		61:12:000000:157 (единое землепользование)	

Описание местоположения границ земельного участка

Номер п/п	Номер точки		Дирекционный угол	Горизонтальное проложение, м	Описание закрепления на местности	Кадастровые номера смежных участков	Сведения об адресах правообладателей смежных земельных участков
	начальная	конечная					
1	2	3	4	5	6	7	8
1	1	2	данные отсутствуют	данные отсутствуют	данные отсутствуют	данные отсутствуют	данные отсутствуют
2	1	2	данные отсутствуют	данные отсутствуют	данные отсутствуют	данные отсутствуют	данные отсутствуют
3	1	2	данные отсутствуют	данные отсутствуют	данные отсутствуют	данные отсутствуют	данные отсутствуют
4	1	2	данные отсутствуют	данные отсутствуют	данные отсутствуют	данные отсутствуют	данные отсутствуют
5	1	2	данные отсутствуют	данные отсутствуют	данные отсутствуют	данные отсутствуют	данные отсутствуют
6	1	2	данные отсутствуют	данные отсутствуют	данные отсутствуют	данные отсутствуют	данные отсутствуют
7	1	2	данные отсутствуют	данные отсутствуют	данные отсутствуют	данные отсутствуют	данные отсутствуют
8	1	2	данные отсутствуют	данные отсутствуют	данные отсутствуют	данные отсутствуют	данные отсутствуют
9	1	2	данные отсутствуют	данные отсутствуют	данные отсутствуют	данные отсутствуют	данные отсутствуют
10	1	2	данные отсутствуют	данные отсутствуют	данные отсутствуют	данные отсутствуют	данные отсутствуют

11	1	2	данные отсутствуют	данные отсутствуют	данные отсутствуют	данные отсутствуют	данные отсутствуют
12	1	2	данные отсутствуют	данные отсутствуют	данные отсутствуют	данные отсутствуют	данные отсутствуют
13	1	2	данные отсутствуют	данные отсутствуют	данные отсутствуют	данные отсутствуют	данные отсутствуют
14	1	2	данные отсутствуют	данные отсутствуют	данные отсутствуют	данные отсутствуют	данные отсутствуют
15	2	3	данные отсутствуют	данные отсутствуют	данные отсутствуют	данные отсутствуют	данные отсутствуют

Государственный регистратор		ФГИС ЕГРН
полное наименование должности	подпись	инициалы, фамилия

М.П.

Выписка из Единого государственного реестра недвижимости об объекте недвижимости
Описание местоположения земельного участка

Земельный участок			
<small>(вид объекта недвижимости)</small>			
Лист № __ Раздела 3.1	Всего листов раздела 3.1 : __	Всего разделов: __	Всего листов выписки: __
23.11.2017 № 99/2017/37850811			
Кадастровый номер:		61:12:0000000:157 (единое землепользование)	

Описание местоположения границ земельного участка

Номер п/п	Номер точки		Дирекционный угол	Горизонтальное проложение, м	Описание закрепления на местности	Кадастровые номера смежных участков	Сведения об адресах правообладателей смежных земельных участков
	начальная	конечная					
1	2	3	4	5	6	7	8
16	2	3	данные отсутствуют	данные отсутствуют	данные отсутствуют	данные отсутствуют	данные отсутствуют
17	2	3	данные отсутствуют	данные отсутствуют	данные отсутствуют	данные отсутствуют	данные отсутствуют
18	2	3	данные отсутствуют	данные отсутствуют	данные отсутствуют	данные отсутствуют	данные отсутствуют
19	2	3	данные отсутствуют	данные отсутствуют	данные отсутствуют	данные отсутствуют	данные отсутствуют
20	2	3	данные отсутствуют	данные отсутствуют	данные отсутствуют	данные отсутствуют	данные отсутствуют
21	2	3	данные отсутствуют	данные отсутствуют	данные отсутствуют	данные отсутствуют	данные отсутствуют
22	2	3	данные отсутствуют	данные отсутствуют	данные отсутствуют	данные отсутствуют	данные отсутствуют
23	2	3	данные отсутствуют	данные отсутствуют	данные отсутствуют	данные отсутствуют	данные отсутствуют
24	2	3	данные отсутствуют	данные отсутствуют	данные отсутствуют	данные отсутствуют	данные отсутствуют
25	2	3			данные отсутствуют	данные отсутствуют	данные отсутствуют

			данные отсутствуют	данные отсутствуют			
26	2	3	данные отсутствуют	данные отсутствуют	данные отсутствуют	данные отсутствуют	данные отсутствуют
27	2	3	данные отсутствуют	данные отсутствуют	данные отсутствуют	данные отсутствуют	данные отсутствуют
28	2	3	данные отсутствуют	данные отсутствуют	данные отсутствуют	данные отсутствуют	данные отсутствуют
29	3	4	данные отсутствуют	данные отсутствуют	данные отсутствуют	данные отсутствуют	данные отсутствуют
30	3	4	данные отсутствуют	данные отсутствуют	данные отсутствуют	данные отсутствуют	данные отсутствуют

Государственный регистратор		ФГИС ЕГРН
полное наименование должности	подпись	инициалы, фамилия

М.П.

Выписка из Единого государственного реестра недвижимости об объекте недвижимости
Описание местоположения земельного участка

Земельный участок			
<small>(вид объекта недвижимости)</small>			
Лист № __ Раздела 3.1	Всего листов раздела 3.1 : __	Всего разделов: __	Всего листов выписки: __
23.11.2017 № 99/2017/37850811			
Кадастровый номер:		61:12:000000:157 (единое землепользование)	

Описание местоположения границ земельного участка

Номер п/п	Номер точки		Дирекционный угол	Горизонтальное проложение, м	Описание закрепления на местности	Кадастровые номера смежных участков	Сведения об адресах правообладателей смежных земельных участков
	начальная	конечная					
1	2	3	4	5	6	7	8
31	3	4	данные отсутствуют	данные отсутствуют	данные отсутствуют	данные отсутствуют	данные отсутствуют
32	3	4	данные отсутствуют	данные отсутствуют	данные отсутствуют	данные отсутствуют	данные отсутствуют
33	3	4	данные отсутствуют	данные отсутствуют	данные отсутствуют	данные отсутствуют	данные отсутствуют
34	3	4	данные отсутствуют	данные отсутствуют	данные отсутствуют	данные отсутствуют	данные отсутствуют
35	3	4	данные отсутствуют	данные отсутствуют	данные отсутствуют	данные отсутствуют	данные отсутствуют
36	3	4	данные отсутствуют	данные отсутствуют	данные отсутствуют	данные отсутствуют	данные отсутствуют
37	3	4	данные отсутствуют	данные отсутствуют	данные отсутствуют	данные отсутствуют	данные отсутствуют
38	3	4	данные отсутствуют	данные отсутствуют	данные отсутствуют	данные отсутствуют	данные отсутствуют
39	3	4	данные отсутствуют	данные отсутствуют	данные отсутствуют	данные отсутствуют	данные отсутствуют
40	3	4			данные отсутствуют	данные отсутствуют	данные отсутствуют

			данные отсутствуют	данные отсутствуют			
41	3	4	данные отсутствуют	данные отсутствуют	данные отсутствуют	данные отсутствуют	данные отсутствуют
42	3	4	данные отсутствуют	данные отсутствуют	данные отсутствуют	данные отсутствуют	данные отсутствуют
43	4	5	данные отсутствуют	данные отсутствуют	данные отсутствуют	данные отсутствуют	данные отсутствуют
44	4	1	данные отсутствуют	данные отсутствуют	данные отсутствуют	данные отсутствуют	данные отсутствуют
45	4	1	данные отсутствуют	данные отсутствуют	данные отсутствуют	данные отсутствуют	данные отсутствуют

Государственный регистратор		ФГИС ЕГРН
полное наименование должности	подпись	инициалы, фамилия

М.П.

Выписка из Единого государственного реестра недвижимости об объекте недвижимости
Описание местоположения земельного участка

Земельный участок			
<small>(вид объекта недвижимости)</small>			
Лист № __ Раздела 3.1	Всего листов раздела 3.1 : __	Всего разделов: __	Всего листов выписки: __
23.11.2017 № 99/2017/37850811			
Кадастровый номер:		61:12:000000:157 (единое землепользование)	

Описание местоположения границ земельного участка

Номер п/п	Номер точки		Дирекционный угол	Горизонтальное проложение, м	Описание закрепления на местности	Кадастровые номера смежных участков	Сведения об адресах правообладателей смежных земельных участков
	начальная	конечная					
1	2	3	4	5	6	7	8
46	4	5	данные отсутствуют	данные отсутствуют	данные отсутствуют	данные отсутствуют	данные отсутствуют
47	4	1	данные отсутствуют	данные отсутствуют	данные отсутствуют	данные отсутствуют	данные отсутствуют
48	4	5	данные отсутствуют	данные отсутствуют	данные отсутствуют	данные отсутствуют	данные отсутствуют
49	4	5	данные отсутствуют	данные отсутствуют	данные отсутствуют	данные отсутствуют	данные отсутствуют
50	4	5	данные отсутствуют	данные отсутствуют	данные отсутствуют	данные отсутствуют	данные отсутствуют
51	4	5	данные отсутствуют	данные отсутствуют	данные отсутствуют	данные отсутствуют	данные отсутствуют
52	4	5	данные отсутствуют	данные отсутствуют	данные отсутствуют	данные отсутствуют	данные отсутствуют
53	4	5	данные отсутствуют	данные отсутствуют	данные отсутствуют	данные отсутствуют	данные отсутствуют
54	4	5	данные отсутствуют	данные отсутствуют	данные отсутствуют	данные отсутствуют	данные отсутствуют
55	4	5			данные отсутствуют	данные отсутствуют	данные отсутствуют

			данные отсутствуют	данные отсутствуют			
56	4	5	данные отсутствуют	данные отсутствуют	данные отсутствуют	данные отсутствуют	данные отсутствуют
57	5	6	данные отсутствуют	данные отсутствуют	данные отсутствуют	данные отсутствуют	данные отсутствуют
58	5	6	данные отсутствуют	данные отсутствуют	данные отсутствуют	данные отсутствуют	данные отсутствуют
59	5	6	данные отсутствуют	данные отсутствуют	данные отсутствуют	данные отсутствуют	данные отсутствуют
60	5	6	данные отсутствуют	данные отсутствуют	данные отсутствуют	данные отсутствуют	данные отсутствуют

Государственный регистратор		ФГИС ЕГРН
полное наименование должности	подпись	инициалы, фамилия

М.П.

Выписка из Единого государственного реестра недвижимости об объекте недвижимости
Описание местоположения земельного участка

Земельный участок			
<small>(вид объекта недвижимости)</small>			
Лист № __ Раздела 3.1	Всего листов раздела 3.1 : __	Всего разделов: __	Всего листов выписки: __
23.11.2017 № 99/2017/37850811			
Кадастровый номер:		61:12:000000:157 (единое землепользование)	

Описание местоположения границ земельного участка

Номер п/п	Номер точки		Дирекционный угол	Горизонтальное проложение, м	Описание закрепления на местности	Кадастровые номера смежных участков	Сведения об адресах правообладателей смежных земельных участков
	начальная	конечная					
1	2	3	4	5	6	7	8
61	5	6	данные отсутствуют	данные отсутствуют	данные отсутствуют	данные отсутствуют	данные отсутствуют
62	5	6	данные отсутствуют	данные отсутствуют	данные отсутствуют	данные отсутствуют	данные отсутствуют
63	5	6	данные отсутствуют	данные отсутствуют	данные отсутствуют	данные отсутствуют	данные отсутствуют
64	5	6	данные отсутствуют	данные отсутствуют	данные отсутствуют	данные отсутствуют	данные отсутствуют
65	5	6	данные отсутствуют	данные отсутствуют	данные отсутствуют	данные отсутствуют	данные отсутствуют
66	5	6	данные отсутствуют	данные отсутствуют	данные отсутствуют	данные отсутствуют	данные отсутствуют
67	5	6	данные отсутствуют	данные отсутствуют	данные отсутствуют	данные отсутствуют	данные отсутствуют
68	6	7	данные отсутствуют	данные отсутствуют	данные отсутствуют	данные отсутствуют	данные отсутствуют
69	6	7	данные отсутствуют	данные отсутствуют	данные отсутствуют	данные отсутствуют	данные отсутствуют
70	6	7			данные отсутствуют	данные отсутствуют	данные отсутствуют

			данные отсутствуют	данные отсутствуют			
71	6	7	данные отсутствуют	данные отсутствуют	данные отсутствуют	данные отсутствуют	данные отсутствуют
72	6	7	данные отсутствуют	данные отсутствуют	данные отсутствуют	данные отсутствуют	данные отсутствуют
73	6	7	данные отсутствуют	данные отсутствуют	данные отсутствуют	данные отсутствуют	данные отсутствуют
74	6	7	данные отсутствуют	данные отсутствуют	данные отсутствуют	данные отсутствуют	данные отсутствуют
75	6	7	данные отсутствуют	данные отсутствуют	данные отсутствуют	данные отсутствуют	данные отсутствуют

Государственный регистратор		ФГИС ЕГРН
полное наименование должности	подпись	инициалы, фамилия

М.П.

Выписка из Единого государственного реестра недвижимости об объекте недвижимости
Описание местоположения земельного участка

Земельный участок			
<small>(вид объекта недвижимости)</small>			
Лист № __ Раздела 3.1	Всего листов раздела 3.1 : __	Всего разделов: __	Всего листов выписки: __
23.11.2017 № 99/2017/37850811			
Кадастровый номер:		61:12:000000:157 (единое землепользование)	

Описание местоположения границ земельного участка

Номер п/п	Номер точки		Дирекционный угол	Горизонтальное проложение, м	Описание закрепления на местности	Кадастровые номера смежных участков	Сведения об адресах правообладателей смежных земельных участков
	начальная	конечная					
1	2	3	4	5	6	7	8
76	6	7	данные отсутствуют	данные отсутствуют	данные отсутствуют	данные отсутствуют	данные отсутствуют
77	6	7	данные отсутствуют	данные отсутствуют	данные отсутствуют	данные отсутствуют	данные отсутствуют
78	6	7	данные отсутствуют	данные отсутствуют	данные отсутствуют	данные отсутствуют	данные отсутствуют
79	7	8	данные отсутствуют	данные отсутствуют	данные отсутствуют	данные отсутствуют	данные отсутствуют
80	7	8	данные отсутствуют	данные отсутствуют	данные отсутствуют	данные отсутствуют	данные отсутствуют
81	7	8	данные отсутствуют	данные отсутствуют	данные отсутствуют	данные отсутствуют	данные отсутствуют
82	7	8	данные отсутствуют	данные отсутствуют	данные отсутствуют	данные отсутствуют	данные отсутствуют
83	7	8	данные отсутствуют	данные отсутствуют	данные отсутствуют	данные отсутствуют	данные отсутствуют
84	7	8	данные отсутствуют	данные отсутствуют	данные отсутствуют	данные отсутствуют	данные отсутствуют
85	7	8			данные отсутствуют	данные отсутствуют	данные отсутствуют

			данные отсутствуют	данные отсутствуют			
86	7	8	данные отсутствуют	данные отсутствуют	данные отсутствуют	данные отсутствуют	данные отсутствуют
87	7	8	данные отсутствуют	данные отсутствуют	данные отсутствуют	данные отсутствуют	данные отсутствуют
88	7	8	данные отсутствуют	данные отсутствуют	данные отсутствуют	данные отсутствуют	данные отсутствуют
89	7	8	данные отсутствуют	данные отсутствуют	данные отсутствуют	данные отсутствуют	данные отсутствуют
90	8	1	данные отсутствуют	данные отсутствуют	данные отсутствуют	данные отсутствуют	данные отсутствуют

Государственный регистратор		ФГИС ЕГРН
полное наименование должности	подпись	инициалы, фамилия

М.П.

Выписка из Единого государственного реестра недвижимости об объекте недвижимости
Описание местоположения земельного участка

Земельный участок			
<small>(вид объекта недвижимости)</small>			
Лист № __ Раздела 3.1	Всего листов раздела 3.1 : __	Всего разделов: __	Всего листов выписки: __
23.11.2017 № 99/2017/37850811			
Кадастровый номер:		61:12:000000:157 (единое землепользование)	

Описание местоположения границ земельного участка

Номер п/п	Номер точки		Дирекционный угол	Горизонтальное проложение, м	Описание закрепления на местности	Кадастровые номера смежных участков	Сведения об адресах правообладателей смежных земельных участков
	начальная	конечная					
1	2	3	4	5	6	7	8
91	8	1	данные отсутствуют	данные отсутствуют	данные отсутствуют	данные отсутствуют	данные отсутствуют
92	8	1	данные отсутствуют	данные отсутствуют	данные отсутствуют	данные отсутствуют	данные отсутствуют
93	8	1	данные отсутствуют	данные отсутствуют	данные отсутствуют	данные отсутствуют	данные отсутствуют
94	8	1	данные отсутствуют	данные отсутствуют	данные отсутствуют	данные отсутствуют	данные отсутствуют
95	8	1	данные отсутствуют	данные отсутствуют	данные отсутствуют	данные отсутствуют	данные отсутствуют
96	8	1	данные отсутствуют	данные отсутствуют	данные отсутствуют	данные отсутствуют	данные отсутствуют
97	8	1	данные отсутствуют	данные отсутствуют	данные отсутствуют	данные отсутствуют	данные отсутствуют
98	8	1	данные отсутствуют	данные отсутствуют	данные отсутствуют	данные отсутствуют	данные отсутствуют
99	8	1	данные отсутствуют	данные отсутствуют	данные отсутствуют	данные отсутствуют	данные отсутствуют
100	8	1			данные отсутствуют	данные отсутствуют	данные отсутствуют

		данные отсутствуют	данные отсутствуют			
--	--	-----------------------	-----------------------	--	--	--

Государственный регистратор		ФГИС ЕГРН
полное наименование должности	подпись	инициалы, фамилия

М.П.

Выписка из Единого государственного реестра недвижимости об объекте недвижимости
Описание местоположения земельного участка

Земельный участок			
<small>(вид объекта недвижимости)</small>			
Лист № __ Раздела 3.2	Всего листов раздела 3.2 : __	Всего разделов: __	Всего листов выписки: __
23.11.2017 № 99/2017/37850811			
Кадастровый номер:		61:12:000000:157 (единое землепользование)	

Сведения о характерных точках границы земельного участка				
Система координат: Зона №				
Номер точки	Координаты		Описание закрепления на местности	Средняя квадратическая погрешность определения координат характерных точек границ земельного участка, м
	X	Y		
1	2	3	4	5
1	381339.06	2248640.75	данные отсутствуют	0.1
2	381338.19	2248641	данные отсутствуют	0.1
3	381337.31	2248640.75	данные отсутствуют	0.1
4	381336.94	2248639.75	данные отсутствуют	0.1
5	381337.31	2248638.75	данные отсутствуют	0.1
6	381338.19	2248638.5	данные отсутствуют	0.1
7	381339.06	2248638.75	данные отсутствуют	0.1
8	381339.44	2248639.75	данные отсутствуют	0.1
9	381132.19	2248761	данные отсутствуют	0.1
10	381130.47	2248759.75	данные отсутствуют	0.1
11	381134.41	2248753.75	данные отсутствуют	0.1
12	381136.16	2248755	данные отсутствуют	0.1
13	381345.31	2248580.5	данные отсутствуют	0.1
14	381344.22	2248582.25	данные отсутствуют	0.1
15	381338.13	2248578.5	данные отсутствуют	0.1

полное наименование должности	подпись	инициалы, фамилия
-------------------------------	---------	-------------------

М.П.

Выписка из Единого государственного реестра недвижимости об объекте недвижимости
Описание местоположения земельного участка

Земельный участок			
<small>(вид объекта недвижимости)</small>			
Лист № __ Раздела 3.2	Всего листов раздела 3.2 : __	Всего разделов: __	Всего листов выписки: __
23.11.2017 № 99/2017/37850811			
Кадастровый номер:		61:12:000000:157 (единое землепользование)	

Сведения о характерных точках границы земельного участка				
Система координат:				
Зона №				
Номер точки	Координаты		Описание закрепления на местности	Средняя квадратическая погрешность определения координат характерных точек границ земельного участка, м
	X	Y		
1	2	3	4	5
16	381339.25	2248576.75	данные отсутствуют	0.1
17	380658.56	2253446.25	данные отсутствуют	0.1
18	380657.69	2253446.5	данные отсутствуют	0.1
19	380656.81	2253446.25	данные отсутствуют	0.1
20	380656.44	2253445.25	данные отсутствуют	0.1
21	380656.81	2253444.25	данные отсутствуют	0.1
22	380657.69	2253444	данные отсутствуют	0.1
23	380658.56	2253444.25	данные отсутствуют	0.1
24	380658.94	2253445.25	данные отсутствуют	0.1
25	381112.13	2248901.25	данные отсутствуют	0.1
26	381111.25	2248901.5	данные отсутствуют	0.1
27	381110.38	2248901.25	данные отсутствуют	0.1
28	381110	2248900.25	данные отсутствуют	0.1
29	381110.38	2248899.25	данные отсутствуют	0.1
30	381111.25	2248899	данные отсутствуют	0.1

Государственный регистратор		ФГИС ЕГРН
полное наименование должности	подпись	инициалы, фамилия

М.П.

Выписка из Единого государственного реестра недвижимости об объекте недвижимости
Описание местоположения земельного участка

Земельный участок			
<small>(вид объекта недвижимости)</small>			
Лист № ___ Раздела 3.2	Всего листов раздела 3.2 : ___	Всего разделов: ___	Всего листов выписки: ___
23.11.2017 № 99/2017/37850811			
Кадастровый номер:		61:12:000000:157 (единое землепользование)	

Сведения о характерных точках границы земельного участка				
Система координат:				
Зона №				
Номер точки	Координаты		Описание закрепления на местности	Средняя квадратическая погрешность определения координат характерных точек границ земельного участка, м
	X	Y		
1	2	3	4	5
31	381112.13	2248899.25	данные отсутствуют	0.1
32	381112.5	2248900.25	данные отсутствуют	0.1
33	381110.19	2248972	данные отсутствуют	0.1
34	381109.31	2248972.25	данные отсутствуют	0.1
35	381108.44	2248972	данные отсутствуют	0.1
36	381108.06	2248971	данные отсутствуют	0.1
37	381108.44	2248970	данные отсутствуют	0.1
38	381109.31	2248969.75	данные отсутствуют	0.1
39	381110.19	2248970	данные отсутствуют	0.1
40	381110.56	2248971	данные отсутствуют	0.1
41	380525.09	2253280.75	данные отсутствуют	0.1
42	380525.06	2253287.75	данные отсутствуют	0.1
43	380517.97	2253287.75	данные отсутствуют	0.1
44	380518.03	2253280.75	данные отсутствуют	0.1
45	380148.03	2253129.25	данные отсутствуют	0.1

Государственный регистратор		ФГИС ЕГРН
полное наименование должности	подпись	инициалы, фамилия

М.П.

Выписка из Единого государственного реестра недвижимости об объекте недвижимости
Описание местоположения земельного участка

Земельный участок			
(вид объекта недвижимости)			
Лист № __ Раздела 3.2	Всего листов раздела 3.2 : __	Всего разделов: __	Всего листов выписки: __
23.11.2017 № 99/2017/37850811			
Кадастровый номер:		61:12:0000000:157 (единое землепользование)	

Сведения о характерных точках границы земельного участка				
Система координат:				
Зона №				
Номер точки	Координаты		Описание закрепления на местности	Средняя квадратическая погрешность определения координат характерных точек границ земельного участка, м
	X	Y		
1	2	3	4	5
46	380148.38	2253131.25	данные отсутствуют	0.1
47	380141.31	2253132.5	данные отсутствуют	0.1
48	380140.97	2253130.5	данные отсутствуют	0.1
49	381158.75	2250961.5	данные отсутствуют	данные отсутствуют
50	381157.88	2250961.75	данные отсутствуют	данные отсутствуют
51	381157	2250961.5	данные отсутствуют	данные отсутствуют
52	381156.63	2250960.5	данные отсутствуют	данные отсутствуют
53	381157	2250959.5	данные отсутствуют	данные отсутствуют
54	381157.88	2250959.25	данные отсутствуют	данные отсутствуют
55	381158.75	2250959.5	данные отсутствуют	данные отсутствуют
56	381159.13	2250960.5	данные отсутствуют	данные отсутствуют
57	380130.22	2252920.25	данные отсутствуют	0.1
58	380128.72	2252918.75	данные отсутствуют	0.1
59	380133.72	2252913.5	данные отсутствуют	0.1
60	380135.22	2252915	данные отсутствуют	0.1

Государственный регистратор

ФГИС ЕГРН

полное наименование должности

подпись

инициалы, фамилия

М.П.

Выписка из Единого государственного реестра недвижимости об объекте недвижимости
Описание местоположения земельного участка

Земельный участок			
<small>(вид объекта недвижимости)</small>			
Лист № ___ Раздела 3.2	Всего листов раздела 3.2 : ___	Всего разделов: ___	Всего листов выписки: ___
23.11.2017 № 99/2017/37850811			
Кадастровый номер:		61:12:0000000:157 (единое землепользование)	

Сведения о характерных точках границы земельного участка				
Система координат: Зона №				
Номер точки	Координаты		Описание закрепления на местности	Средняя квадратическая погрешность определения координат характерных точек границ земельного участка, м
	X	Y		
1	2	3	4	5
61	380657.91	2253341.5	данные отсутствуют	0.1
62	380657.03	2253341.75	данные отсутствуют	0.1
63	380656.16	2253341.5	данные отсутствуют	0.1
64	380655.78	2253340.5	данные отсутствуют	0.1
65	380656.16	2253339.5	данные отсутствуют	0.1
66	380657.03	2253339.25	данные отсутствуют	0.1
67	380657.91	2253339.5	данные отсутствуют	0.1
68	380658.28	2253340.5	данные отсутствуют	0.1
69	380578.47	2252922.25	данные отсутствуют	0.1
70	380577.59	2252922.5	данные отсутствуют	0.1
71	380576.72	2252922.25	данные отсутствуют	0.1
72	380576.34	2252921.25	данные отсутствуют	0.1
73	380576.72	2252920.25	данные отсутствуют	0.1
74	380577.59	2252920	данные отсутствуют	0.1
75	380578.47	2252920.25	данные отсутствуют	0.1

Государственный регистратор

ФГИС ЕГРН

полное наименование должности

подпись

инициалы, фамилия

М.П.

Выписка из Единого государственного реестра недвижимости об объекте недвижимости
Описание местоположения земельного участка

Земельный участок			
<small>(вид объекта недвижимости)</small>			
Лист № __ Раздела 3.2	Всего листов раздела 3.2 : __	Всего разделов: __	Всего листов выписки: __
23.11.2017 № 99/2017/37850811			
Кадастровый номер:		61:12:0000000:157 (единое землепользование)	

Сведения о характерных точках границы земельного участка				
Система координат:				
Зона №				
Номер точки	Координаты		Описание закрепления на местности	Средняя квадратическая погрешность определения координат характерных точек границ земельного участка, м
	X	Y		
1	2	3	4	5
76	380578.84	2252921.25	данные отсутствуют	0.1
77	380658.34	2253392.75	данные отсутствуют	0.1
78	380657.47	2253393	данные отсутствуют	0.1
79	380656.59	2253392.75	данные отсутствуют	0.1
80	380656.22	2253391.75	данные отсутствуют	0.1
81	380656.59	2253390.75	данные отсутствуют	0.1
82	380657.47	2253390.5	данные отсутствуют	0.1
83	380658.34	2253390.75	данные отсутствуют	0.1
84	380658.72	2253391.75	данные отсутствуют	0.1
85	381345.38	2248567.25	данные отсутствуют	0.1
86	381345.34	2248574.25	данные отсутствуют	0.1
87	381338.28	2248574.25	данные отсутствуют	0.1
88	381338.31	2248567.25	данные отсутствуют	0.1
89	380547.78	2253162.25	данные отсутствуют	0.1
90	380546.91	2253162.5	данные отсутствуют	0.1

Государственный регистратор

ФГИС ЕГРН

полное наименование должности

подпись

инициалы, фамилия

М.П.

Выписка из Единого государственного реестра недвижимости об объекте недвижимости
Описание местоположения земельного участка

Земельный участок			
(вид объекта недвижимости)			
Лист № ___ Раздела 3.2	Всего листов раздела 3.2 : ___	Всего разделов: ___	Всего листов выписки: ___
23.11.2017 № 99/2017/37850811			
Кадастровый номер:		61:12:000000:157 (единое землепользование)	

Сведения о характерных точках границы земельного участка				
Система координат:				
Зона №				
Номер точки	Координаты		Описание закрепления на местности	Средняя квадратическая погрешность определения координат характерных точек границ земельного участка, м
	X	Y		
1	2	3	4	5
91	380546.03	2253162.25	данные отсутствуют	0.1
92	380545.66	2253161.25	данные отсутствуют	0.1
93	380546.03	2253160.25	данные отсутствуют	0.1
94	380546.91	2253160	данные отсутствуют	0.1
95	380547.78	2253160.25	данные отсутствуют	0.1
96	380548.16	2253161.25	данные отсутствуют	0.1
97	380505.53	2253159.5	данные отсутствуют	0.1
98	380504.66	2253159.75	данные отсутствуют	0.1
99	380503.78	2253159.5	данные отсутствуют	0.1
100	380503.41	2253158.5	данные отсутствуют	0.1
101	380503.78	2253157.5	данные отсутствуют	0.1
102	380504.66	2253157.25	данные отсутствуют	0.1
103	380505.53	2253157.5	данные отсутствуют	0.1
104	380505.91	2253158.5	данные отсутствуют	0.1
105	381982.28	2250303.25	данные отсутствуют	0.1

Государственный регистратор

ФГИС ЕГРН

полное наименование должности

подпись

инициалы, фамилия

М.П.

Выписка из Единого государственного реестра недвижимости об объекте недвижимости
Описание местоположения земельного участка

Земельный участок			
(вид объекта недвижимости)			
Лист № ___ Раздела 3.2	Всего листов раздела 3.2 : ___	Всего разделов: ___	Всего листов выписки: ___
23.11.2017 № 99/2017/37850811			
Кадастровый номер:		61:12:0000000:157 (единое землепользование)	

Сведения о характерных точках границы земельного участка				
Система координат:				
Зона №				
Номер точки	Координаты		Описание закрепления на местности	Средняя квадратическая погрешность определения координат характерных точек границ земельного участка, м
	X	Y		
1	2	3	4	5
106	381981	2250305	данные отсутствуют	0.1
107	381975.28	2250300.75	данные отсутствуют	0.1
108	381976.53	2250299	данные отсутствуют	0.1
109	381351.75	2250963.75	данные отсутствуют	данные отсутствуют
110	381351.34	2250961.75	данные отсутствуют	данные отсутствуют
111	381358.38	2250960.25	данные отсутствуют	данные отсутствуют
112	381358.78	2250962.25	данные отсутствуют	данные отсутствуют
113	380637.16	2253165.75	данные отсутствуют	0.1
114	380639	2253164.75	данные отсутствуют	0.1
115	380642.47	2253171	данные отсутствуют	0.1
116	380640.66	2253172	данные отсутствуют	0.1
117	380666.97	2253196.17	данные отсутствуют	0.5
118	380667.25	2253203.3	данные отсутствуют	0.5
119	380665.09	2253203.38	данные отсутствуют	0.5
120	380664.81	2253196.25	данные отсутствуют	0.5

Государственный регистратор

ФГИС ЕГРН

полное наименование должности

подпись

инициалы, фамилия

М.П.

Выписка из Единого государственного реестра недвижимости об объекте недвижимости
Описание местоположения земельного участка

Земельный участок			
<small>(вид объекта недвижимости)</small>			
Лист № ___ Раздела 3.2	Всего листов раздела 3.2 : ___	Всего разделов: ___	Всего листов выписки: ___
23.11.2017 № 99/2017/37850811			
Кадастровый номер:		61:12:000000:157 (единое землепользование)	

Сведения о характерных точках границы земельного участка				
Система координат:				
Зона №				
Номер точки	Координаты		Описание закрепления на местности	Средняя квадратическая погрешность определения координат характерных точек границ земельного участка, м
	X	Y		
1	2	3	4	5
121	380662.19	2253292.75	данные отсутствуют	0.1
122	380661	2253294.5	данные отсутствуют	0.1
123	380655.09	2253290.5	данные отсутствуют	0.1
124	380656.25	2253288.75	данные отсутствуют	0.1
125	380443.78	2252920.5	данные отсутствуют	0.1
126	380442.91	2252920.75	данные отсутствуют	0.1
127	380442.03	2252920.5	данные отсутствуют	0.1
128	380441.66	2252919.5	данные отсутствуют	0.1
129	380442.03	2252918.5	данные отсутствуют	0.1
130	380442.91	2252918.25	данные отсутствуют	0.1
131	380443.78	2252918.5	данные отсутствуют	0.1
132	380444.16	2252919.5	данные отсутствуют	0.1
133	381116.03	2248757	данные отсутствуют	0.1
134	381115.16	2248757.25	данные отсутствуют	0.1
135	381114.28	2248757	данные отсутствуют	0.1

Государственный регистратор

ФГИС ЕГРН

полное наименование должности

подпись

инициалы, фамилия

М.П.

Выписка из Единого государственного реестра недвижимости об объекте недвижимости
Описание местоположения земельного участка

Земельный участок			
(вид объекта недвижимости)			
Лист № __ Раздела 3.2	Всего листов раздела 3.2 : __	Всего разделов: __	Всего листов выписки: __
23.11.2017 № 99/2017/37850811			
Кадастровый номер:		61:12:0000000:157 (единое землепользование)	

Сведения о характерных точках границы земельного участка				
Система координат:				
Зона №				
Номер точки	Координаты		Описание закрепления на местности	Средняя квадратическая погрешность определения координат характерных точек границ земельного участка, м
	X	Y		
1	2	3	4	5
136	381113.91	2248756	данные отсутствуют	0.1
137	381114.28	2248755	данные отсутствуют	0.1
138	381115.16	2248754.75	данные отсутствуют	0.1
139	381116.03	2248755	данные отсутствуют	0.1
140	381116.41	2248756	данные отсутствуют	0.1
141	380460.34	2253155.5	данные отсутствуют	0.1
142	380459.47	2253155.75	данные отсутствуют	0.1
143	380458.59	2253155.5	данные отсутствуют	0.1
144	380458.22	2253154.5	данные отсутствуют	0.1
145	380458.59	2253153.5	данные отсутствуют	0.1
146	380459.47	2253153.25	данные отсутствуют	0.1
147	380460.34	2253153.5	данные отсутствуют	0.1
148	380460.72	2253154.5	данные отсутствуют	0.1
149	380618.16	2253290.75	данные отсутствуют	0.1
150	380617.28	2253291	данные отсутствуют	0.1

Государственный регистратор

ФГИС ЕГРН

полное наименование должности

подпись

инициалы, фамилия

М.П.

Выписка из Единого государственного реестра недвижимости об объекте недвижимости
Описание местоположения земельного участка

Земельный участок			
(вид объекта недвижимости)			
Лист № __ Раздела 3.2	Всего листов раздела 3.2 : __	Всего разделов: __	Всего листов выписки: __
23.11.2017 № 99/2017/37850811			
Кадастровый номер:		61:12:0000000:157 (единое землепользование)	

Сведения о характерных точках границы земельного участка				
Система координат:				
Зона №				
Номер точки	Координаты		Описание закрепления на местности	Средняя квадратическая погрешность определения координат характерных точек границ земельного участка, м
	X	Y		
1	2	3	4	5
151	380616.41	2253290.75	данные отсутствуют	0.1
152	380616.03	2253289.75	данные отсутствуют	0.1
153	380616.41	2253288.75	данные отсутствуют	0.1
154	380617.28	2253288.5	данные отсутствуют	0.1
155	380618.16	2253288.75	данные отсутствуют	0.1
156	380618.53	2253289.75	данные отсутствуют	0.1
157	380145.97	2253063	данные отсутствуют	0.1
158	380148.03	2253062.75	данные отсутствуют	0.1
159	380149.5	2253069.75	данные отсутствуют	0.1
160	380147.44	2253070	данные отсутствуют	0.1
161	381211.31	2250961.25	данные отсутствуют	данные отсутствуют
162	381210.44	2250961.5	данные отсутствуют	данные отсутствуют
163	381209.56	2250961.25	данные отсутствуют	данные отсутствуют
164	381209.19	2250960.25	данные отсутствуют	данные отсутствуют
165	381209.56	2250959.25	данные отсутствуют	данные отсутствуют

Государственный регистратор

ФГИС ЕГРН

полное наименование должности

подпись

инициалы, фамилия

М.П.

Выписка из Единого государственного реестра недвижимости об объекте недвижимости
Описание местоположения земельного участка

Земельный участок			
(вид объекта недвижимости)			
Лист № __ Раздела 3.2	Всего листов раздела 3.2 : __	Всего разделов: __	Всего листов выписки: __
23.11.2017 № 99/2017/37850811			
Кадастровый номер:		61:12:0000000:157 (единое землепользование)	

Сведения о характерных точках границы земельного участка				
Система координат:				
Зона №				
Номер точки	Координаты		Описание закрепления на местности	Средняя квадратическая погрешность определения координат характерных точек границ земельного участка, м
	X	Y		
1	2	3	4	5
166	381210.44	2250959	данные отсутствуют	данные отсутствуют
167	381211.31	2250959.25	данные отсутствуют	данные отсутствуют
168	381211.69	2250960.25	данные отсутствуют	данные отсутствуют
169	380221.47	2252919.5	данные отсутствуют	0.1
170	380220.59	2252919.75	данные отсутствуют	0.1
171	380219.72	2252919.5	данные отсутствуют	0.1
172	380219.34	2252918.5	данные отсутствуют	0.1
173	380219.72	2252917.5	данные отсутствуют	0.1
174	380220.59	2252917.25	данные отсутствуют	0.1
175	380221.47	2252917.5	данные отсутствуют	0.1
176	380221.84	2252918.5	данные отсутствуют	0.1
177	381127.47	2250959.5	данные отсутствуют	данные отсутствуют
178	381127.28	2250961.5	данные отсутствуют	данные отсутствуют
179	381120.13	2250961	данные отсутствуют	данные отсутствуют
180	381120.31	2250958.75	данные отсутствуют	данные отсутствуют

Государственный регистратор

ФГИС ЕГРН

полное наименование должности

подпись

инициалы, фамилия

М.П.

Выписка из Единого государственного реестра недвижимости об объекте недвижимости
Описание местоположения земельного участка

Земельный участок			
<small>(вид объекта недвижимости)</small>			
Лист № ___ Раздела 3.2	Всего листов раздела 3.2 : ___	Всего разделов: ___	Всего листов выписки: ___
23.11.2017 № 99/2017/37850811			
Кадастровый номер:		61:12:000000:157 (единое землепользование)	

Сведения о характерных точках границы земельного участка				
Система координат:				
Зона №				
Номер точки	Координаты		Описание закрепления на местности	Средняя квадратическая погрешность определения координат характерных точек границ земельного участка, м
	X	Y		
1	2	3	4	5
181	380048.69	2252905.75	данные отсутствуют	0.1
182	380047.81	2252906	данные отсутствуют	0.1
183	380046.94	2252905.75	данные отсутствуют	0.1
184	380046.56	2252904.75	данные отсутствуют	0.1
185	380046.94	2252903.75	данные отсутствуют	0.1
186	380047.81	2252903.5	данные отсутствуют	0.1
187	380048.69	2252903.75	данные отсутствуют	0.1
188	380049.06	2252904.75	данные отсутствуют	0.1
189	380647.03	2252923.5	данные отсутствуют	0.1
190	380646.16	2252923.75	данные отсутствуют	0.1
191	380645.28	2252923.5	данные отсутствуют	0.1
192	380644.91	2252922.5	данные отсутствуют	0.1
193	380645.28	2252921.5	данные отсутствуют	0.1
194	380646.16	2252921.25	данные отсутствуют	0.1
195	380647.03	2252921.5	данные отсутствуют	0.1

Государственный регистратор

ФГИС ЕГРН

полное наименование должности

подпись

инициалы, фамилия

М.П.

Выписка из Единого государственного реестра недвижимости об объекте недвижимости
Описание местоположения земельного участка

Земельный участок			
<small>(вид объекта недвижимости)</small>			
Лист № ___ Раздела 3.2	Всего листов раздела 3.2 : ___	Всего разделов: ___	Всего листов выписки: ___
23.11.2017 № 99/2017/37850811			
Кадастровый номер:		61:12:0000000:157 (единое землепользование)	

Сведения о характерных точках границы земельного участка				
Система координат:				
Зона №				
Номер точки	Координаты		Описание закрепления на местности	Средняя квадратическая погрешность определения координат характерных точек границ земельного участка, м
	X	Y		
1	2	3	4	5
196	380647.41	2252922.5	данные отсутствуют	0.1
197	380649.16	2252953.5	данные отсутствуют	0.1
198	380647.97	2252955.25	данные отсутствуют	0.1
199	380642.13	2252951.25	данные отсутствуют	0.1
200	380643.31	2252949.5	данные отсутствуют	0.1
201	381231.84	2248762.5	данные отсутствуют	0.1
202	381230.97	2248762.75	данные отсутствуют	0.1
203	381230.09	2248762.5	данные отсутствуют	0.1
204	381229.72	2248761.5	данные отсутствуют	0.1
205	381230.09	2248760.5	данные отсутствуют	0.1
206	381230.97	2248760.25	данные отсутствуют	0.1
207	381231.84	2248760.5	данные отсутствуют	0.1
208	381232.22	2248761.5	данные отсутствуют	0.1
209	381125.09	2248410.75	данные отсутствуют	0.1
210	381119.63	2248411.75	данные отсутствуют	0.1

Государственный регистратор

ФГИС ЕГРН

полное наименование должности

подпись

инициалы, фамилия

М.П.

Выписка из Единого государственного реестра недвижимости об объекте недвижимости
Описание местоположения земельного участка

Земельный участок			
<small>(вид объекта недвижимости)</small>			
Лист № ___ Раздела 3.2	Всего листов раздела 3.2 : ___	Всего разделов: ___	Всего листов выписки: ___
23.11.2017 № 99/2017/37850811			
Кадастровый номер:		61:12:000000:157 (единое землепользование)	

Сведения о характерных точках границы земельного участка				
Система координат:				
Зона №				
Номер точки	Координаты		Описание закрепления на местности	Средняя квадратическая погрешность определения координат характерных точек границ земельного участка, м
	X	Y		
1	2	3	4	5
211	381118.53	2248406.25	данные отсутствуют	0.1
212	381124	2248405.25	данные отсутствуют	0.1
213	381335.5	2248703.25	данные отсутствуют	0.1
214	381334.63	2248703.5	данные отсутствуют	0.1
215	381333.75	2248703.25	данные отсутствуют	0.1
216	381333.38	2248702.25	данные отсутствуют	0.1
217	381333.75	2248701.25	данные отсутствуют	0.1
218	381334.63	2248701	данные отсутствуют	0.1
219	381335.5	2248701.25	данные отсутствуют	0.1
220	381335.88	2248702.25	данные отсутствуют	0.1
221	381974.25	2250370.75	данные отсутствуют	0.1
222	381973.38	2250371	данные отсутствуют	0.1
223	381972.5	2250370.75	данные отсутствуют	0.1
224	381972.13	2250369.75	данные отсутствуют	0.1
225	381972.5	2250368.75	данные отсутствуют	0.1

Государственный регистратор

ФГИС ЕГРН

полное наименование должности

подпись

инициалы, фамилия

М.П.

Выписка из Единого государственного реестра недвижимости об объекте недвижимости
Описание местоположения земельного участка

Земельный участок			
<small>(вид объекта недвижимости)</small>			
Лист № __ Раздела 3.2	Всего листов раздела 3.2 : __	Всего разделов: __	Всего листов выписки: __
23.11.2017 № 99/2017/37850811			
Кадастровый номер:		61:12:000000:157 (единое землепользование)	

Сведения о характерных точках границы земельного участка				
Система координат:				
Зона №				
Номер точки	Координаты		Описание закрепления на местности	Средняя квадратическая погрешность определения координат характерных точек границ земельного участка, м
	X	Y		
1	2	3	4	5
226	381973.38	2250368.5	данные отсутствуют	0.1
227	381974.25	2250368.75	данные отсутствуют	0.1
228	381974.63	2250369.75	данные отсутствуют	0.1
229	380281.88	2253141.75	данные отсутствуют	0.1
230	380281	2253142	данные отсутствуют	0.1
231	380280.13	2253141.75	данные отсутствуют	0.1
232	380279.75	2253140.75	данные отсутствуют	0.1
233	380280.13	2253139.75	данные отсутствуют	0.1
234	380281	2253139.5	данные отсутствуют	0.1
235	380281.88	2253139.75	данные отсутствуют	0.1
236	380282.25	2253140.75	данные отсутствуют	0.1
237	380191.31	2253135.25	данные отсутствуют	0.1
238	380190.44	2253135.5	данные отсутствуют	0.1
239	380189.56	2253135.25	данные отсутствуют	0.1
240	380189.19	2253134.25	данные отсутствуют	0.1

Государственный регистратор

ФГИС ЕГРН

полное наименование должности

подпись

инициалы, фамилия

М.П.

Выписка из Единого государственного реестра недвижимости об объекте недвижимости
Описание местоположения земельного участка

Земельный участок			
(вид объекта недвижимости)			
Лист № ___ Раздела 3.2	Всего листов раздела 3.2 : ___	Всего разделов: ___	Всего листов выписки: ___
23.11.2017 № 99/2017/37850811			
Кадастровый номер:		61:12:000000:157 (единое землепользование)	

Сведения о характерных точках границы земельного участка				
Система координат:				
Зона №				
Номер точки	Координаты		Описание закрепления на местности	Средняя квадратическая погрешность определения координат характерных точек границ земельного участка, м
	X	Y		
1	2	3	4	5
241	380189.56	2253133.25	данные отсутствуют	0.1
242	380190.44	2253133	данные отсутствуют	0.1
243	380191.31	2253133.25	данные отсутствуют	0.1
244	380191.69	2253134.25	данные отсутствуют	0.1
245	381940.59	2250811	данные отсутствуют	0.1
246	381939.72	2250811.25	данные отсутствуют	0.1
247	381938.84	2250811	данные отсутствуют	0.1
248	381938.47	2250810	данные отсутствуют	0.1
249	381938.84	2250809	данные отсутствуют	0.1
250	381939.72	2250808.75	данные отсутствуют	0.1
251	381940.59	2250809	данные отсутствуют	0.1
252	381940.97	2250810	данные отсутствуют	0.1
253	380645.78	2252972.5	данные отсутствуют	0.1
254	380644.91	2252972.75	данные отсутствуют	0.1
255	380644.03	2252972.5	данные отсутствуют	0.1

Государственный регистратор

ФГИС ЕГРН

полное наименование должности

подпись

инициалы, фамилия

М.П.

Выписка из Единого государственного реестра недвижимости об объекте недвижимости
Описание местоположения земельного участка

Земельный участок			
(вид объекта недвижимости)			
Лист № ___ Раздела 3.2	Всего листов раздела 3.2 : ___	Всего разделов: ___	Всего листов выписки: ___
23.11.2017 № 99/2017/37850811			
Кадастровый номер:		61:12:000000:157 (единое землепользование)	

Сведения о характерных точках границы земельного участка				
Система координат:				
Зона №				
Номер точки	Координаты		Описание закрепления на местности	Средняя квадратическая погрешность определения координат характерных точек границ земельного участка, м
	X	Y		
1	2	3	4	5
256	380643.66	2252971.5	данные отсутствуют	0.1
257	380644.03	2252970.5	данные отсутствуют	0.1
258	380644.91	2252970.25	данные отсутствуют	0.1
259	380645.78	2252970.5	данные отсутствуют	0.1
260	380646.16	2252971.5	данные отсутствуют	0.1
261	380596.91	2253166.25	данные отсутствуют	0.1
262	380596.03	2253166.5	данные отсутствуют	0.1
263	380595.16	2253166.25	данные отсутствуют	0.1
264	380594.78	2253165.25	данные отсутствуют	0.1
265	380595.16	2253164.25	данные отсутствуют	0.1
266	380596.03	2253164	данные отсутствуют	0.1
267	380596.91	2253164.25	данные отсутствуют	0.1
268	380597.28	2253165.25	данные отсутствуют	0.1
269	381114.56	2248827.5	данные отсутствуют	0.1
270	381113.69	2248827.75	данные отсутствуют	0.1

Государственный регистратор

ФГИС ЕГРН

полное наименование должности

подпись

инициалы, фамилия

М.П.

Выписка из Единого государственного реестра недвижимости об объекте недвижимости
Описание местоположения земельного участка

Земельный участок			
(вид объекта недвижимости)			
Лист № ___ Раздела 3.2	Всего листов раздела 3.2 : ___	Всего разделов: ___	Всего листов выписки: ___
23.11.2017 № 99/2017/37850811			
Кадастровый номер:		61:12:000000:157 (единое землепользование)	

Сведения о характерных точках границы земельного участка				
Система координат:				
Зона №				
Номер точки	Координаты		Описание закрепления на местности	Средняя квадратическая погрешность определения координат характерных точек границ земельного участка, м
	X	Y		
1	2	3	4	5
271	381112.81	2248827.5	данные отсутствуют	0.1
272	381112.44	2248826.5	данные отсутствуют	0.1
273	381112.81	2248825.5	данные отсутствуют	0.1
274	381113.69	2248825.25	данные отсутствуют	0.1
275	381114.56	2248825.5	данные отсутствуют	0.1
276	381114.94	2248826.5	данные отсутствуют	0.1
277	381264.53	2248765	данные отсутствуют	0.1
278	381263.66	2248765.25	данные отсутствуют	0.1
279	381262.78	2248765	данные отсутствуют	0.1
280	381262.41	2248764	данные отсутствуют	0.1
281	381262.78	2248763	данные отсутствуют	0.1
282	381263.66	2248762.75	данные отсутствуют	0.1
283	381264.53	2248763	данные отсутствуют	0.1
284	381264.91	2248764	данные отсутствуют	0.1
285	380415.44	2253152	данные отсутствуют	0.1

Государственный регистратор

ФГИС ЕГРН

полное наименование должности

подпись

инициалы, фамилия

М.П.

Выписка из Единого государственного реестра недвижимости об объекте недвижимости
Описание местоположения земельного участка

Земельный участок			
<small>(вид объекта недвижимости)</small>			
Лист № __ Раздела 3.2	Всего листов раздела 3.2 : __	Всего разделов: __	Всего листов выписки: __
23.11.2017 № 99/2017/37850811			
Кадастровый номер:		61:12:0000000:157 (единое землепользование)	

Сведения о характерных точках границы земельного участка				
Система координат:				
Зона №				
Номер точки	Координаты		Описание закрепления на местности	Средняя квадратическая погрешность определения координат характерных точек границ земельного участка, м
	X	Y		
1	2	3	4	5
286	380414.56	2253152.25	данные отсутствуют	0.1
287	380413.69	2253152	данные отсутствуют	0.1
288	380413.31	2253151	данные отсутствуют	0.1
289	380413.69	2253150	данные отсутствуют	0.1
290	380414.56	2253149.75	данные отсутствуют	0.1
291	380415.44	2253150	данные отсутствуют	0.1
292	380415.81	2253151	данные отсутствуют	0.1
293	380325.81	2253145.5	данные отсутствуют	0.1
294	380324.94	2253145.75	данные отсутствуют	0.1
295	380324.06	2253145.5	данные отсутствуют	0.1
296	380323.69	2253144.5	данные отсутствуют	0.1
297	380324.06	2253143.5	данные отсутствуют	0.1
298	380324.94	2253143.25	данные отсутствуют	0.1
299	380325.81	2253143.5	данные отсутствуют	0.1
300	380326.19	2253144.5	данные отсутствуют	0.1

Государственный регистратор

ФГИС ЕГРН

полное наименование должности

подпись

инициалы, фамилия

М.П.

Выписка из Единого государственного реестра недвижимости об объекте недвижимости
Описание местоположения земельного участка

Земельный участок			
<small>(вид объекта недвижимости)</small>			
Лист № __ Раздела 3.2	Всего листов раздела 3.2 : __	Всего разделов: __	Всего листов выписки: __
23.11.2017 № 99/2017/37850811			
Кадастровый номер:		61:12:0000000:157 (единое землепользование)	

Сведения о характерных точках границы земельного участка				
Система координат:				
Зона №				
Номер точки	Координаты		Описание закрепления на местности	Средняя квадратическая погрешность определения координат характерных точек границ земельного участка, м
	X	Y		
1	2	3	4	5
301	380236.19	2253138.75	данные отсутствуют	0.1
302	380235.31	2253139	данные отсутствуют	0.1
303	380234.44	2253138.75	данные отсутствуют	0.1
304	380234.06	2253137.75	данные отсутствуют	0.1
305	380234.44	2253136.75	данные отсутствуют	0.1
306	380235.31	2253136.5	данные отсутствуют	0.1
307	380236.19	2253136.75	данные отсутствуют	0.1
308	380236.56	2253137.75	данные отсутствуют	0.1
309	381949.66	2250692	данные отсутствуют	0.1
310	381948.78	2250692.25	данные отсутствуют	0.1
311	381947.91	2250692	данные отсутствуют	0.1
312	381947.53	2250691	данные отсутствуют	0.1
313	381947.91	2250690	данные отсутствуют	0.1
314	381948.78	2250689.75	данные отсутствуют	0.1
315	381949.66	2250690	данные отсутствуют	0.1

Государственный регистратор

ФГИС ЕГРН

полное наименование должности

подпись

инициалы, фамилия

М.П.

Выписка из Единого государственного реестра недвижимости об объекте недвижимости
Описание местоположения земельного участка

Земельный участок			
(вид объекта недвижимости)			
Лист № ___ Раздела 3.2	Всего листов раздела 3.2 : ___	Всего разделов: ___	Всего листов выписки: ___
23.11.2017 № 99/2017/37850811			
Кадастровый номер:		61:12:000000:157 (единое землепользование)	

Сведения о характерных точках границы земельного участка				
Система координат:				
Зона №				
Номер точки	Координаты		Описание закрепления на местности	Средняя квадратическая погрешность определения координат характерных точек границ земельного участка, м
	X	Y		
1	2	3	4	5
316	381950.03	2250691	данные отсутствуют	0.1
317	380635.22	2252968	данные отсутствуют	0.1
318	380635.19	2252975	данные отсутствуют	0.1
319	380628.13	2252975	данные отсутствуют	0.1
320	380628.16	2252968	данные отсутствуют	0.1
321	381143.78	2248376.25	данные отсутствуют	0.1
322	381141.94	2248377.25	данные отсутствуют	0.1
323	381138.53	2248371	данные отсутствуют	0.1
324	381140.38	2248370	данные отсутствуют	0.1
325	380661.59	2253243.5	данные отсутствуют	0.1
326	380660.72	2253243.75	данные отсутствуют	0.1
327	380659.84	2253243.5	данные отсутствуют	0.1
328	380659.47	2253242.5	данные отсутствуют	0.1
329	380659.84	2253241.5	данные отсутствуют	0.1
330	380660.72	2253241.25	данные отсутствуют	0.1

Государственный регистратор

ФГИС ЕГРН

полное наименование должности

подпись

инициалы, фамилия

М.П.

Выписка из Единого государственного реестра недвижимости об объекте недвижимости
Описание местоположения земельного участка

Земельный участок			
(вид объекта недвижимости)			
Лист № __ Раздела 3.2	Всего листов раздела 3.2 : __	Всего разделов: __	Всего листов выписки: __
23.11.2017 № 99/2017/37850811			
Кадастровый номер:		61:12:000000:157 (единое землепользование)	

Сведения о характерных точках границы земельного участка				
Система координат:				
Зона №				
Номер точки	Координаты		Описание закрепления на местности	Средняя квадратическая погрешность определения координат характерных точек границ земельного участка, м
	X	Y		
1	2	3	4	5
331	380661.59	2253241.5	данные отсутствуют	0.1
332	380661.97	2253242.5	данные отсутствуют	0.1
333	381119.75	2248527	данные отсутствуют	0.1
334	381118.88	2248527.25	данные отсутствуют	0.1
335	381118	2248527	данные отсутствуют	0.1
336	381117.63	2248526	данные отсутствуют	0.1
337	381118	2248525	данные отсутствуют	0.1
338	381118.88	2248524.75	данные отсутствуют	0.1
339	381119.75	2248525	данные отсутствуют	0.1
340	381120.13	2248526	данные отсутствуют	0.1
341	380378.94	2252922	данные отсутствуют	0.1
342	380378.06	2252922.25	данные отсутствуют	0.1
343	380377.19	2252922	данные отсутствуют	0.1
344	380376.81	2252921	данные отсутствуют	0.1
345	380377.19	2252920	данные отсутствуют	0.1

Государственный регистратор

ФГИС ЕГРН

полное наименование должности

подпись

инициалы, фамилия

М.П.

Выписка из Единого государственного реестра недвижимости об объекте недвижимости
Описание местоположения земельного участка

Земельный участок			
<small>(вид объекта недвижимости)</small>			
Лист № __ Раздела 3.2	Всего листов раздела 3.2 : __	Всего разделов: __	Всего листов выписки: __
23.11.2017 № 99/2017/37850811			
Кадастровый номер:		61:12:0000000:157 (единое землепользование)	

Сведения о характерных точках границы земельного участка				
Система координат:				
Зона №				
Номер точки	Координаты		Описание закрепления на местности	Средняя квадратическая погрешность определения координат характерных точек границ земельного участка, м
	X	Y		
1	2	3	4	5
346	380378.06	2252919.75	данные отсутствуют	0.1
347	380378.94	2252920	данные отсутствуют	0.1
348	380379.31	2252921	данные отсутствуют	0.1
349	381235.94	2250962	данные отсутствуют	данные отсутствуют
350	381235.06	2250962.25	данные отсутствуют	данные отсутствуют
351	381234.19	2250962	данные отсутствуют	данные отсутствуют
352	381233.81	2250961	данные отсутствуют	данные отсутствуют
353	381234.19	2250960	данные отсутствуют	данные отсутствуют
354	381235.06	2250959.75	данные отсутствуют	данные отсутствуют
355	381235.94	2250960	данные отсутствуют	данные отсутствуют
356	381236.31	2250961	данные отсутствуют	данные отсутствуют
357	379962.41	2252896	данные отсутствуют	0.1
358	379960.84	2252894.75	данные отсутствуют	0.1
359	379965.56	2252889.25	данные отсутствуют	0.1
360	379967.13	2252890.75	данные отсутствуют	0.1

Государственный регистратор

ФГИС ЕГРН

полное наименование должности

подпись

инициалы, фамилия

М.П.

Выписка из Единого государственного реестра недвижимости об объекте недвижимости
Описание местоположения земельного участка

Земельный участок			
<small>(вид объекта недвижимости)</small>			
Лист № ___ Раздела 3.2	Всего листов раздела 3.2 : ___	Всего разделов: ___	Всего листов выписки: ___
23.11.2017 № 99/2017/37850811			
Кадастровый номер:		61:12:000000:157 (единое землепользование)	

Сведения о характерных точках границы земельного участка				
Система координат:				
Зона №				
Номер точки	Координаты		Описание закрепления на местности	Средняя квадратическая погрешность определения координат характерных точек границ земельного участка, м
	X	Y		
1	2	3	4	5
361	381202.59	2248762	данные отсутствуют	0.1
362	381201.72	2248762.25	данные отсутствуют	0.1
363	381200.84	2248762	данные отсутствуют	0.1
364	381200.47	2248761	данные отсутствуют	0.1
365	381200.84	2248760	данные отсутствуют	0.1
366	381201.72	2248759.75	данные отсутствуют	0.1
367	381202.59	2248760	данные отсутствуют	0.1
368	381202.97	2248761	данные отсутствуют	0.1
369	380580.94	2253287.75	данные отсутствуют	0.1
370	380580.06	2253288	данные отсутствуют	0.1
371	380579.19	2253287.75	данные отсутствуют	0.1
372	380578.81	2253286.75	данные отсутствуют	0.1
373	380579.19	2253285.75	данные отсутствуют	0.1
374	380580.06	2253285.5	данные отсутствуют	0.1
375	380580.94	2253285.75	данные отсутствуют	0.1

Государственный регистратор

ФГИС ЕГРН

полное наименование должности

подпись

инициалы, фамилия

М.П.

Выписка из Единого государственного реестра недвижимости об объекте недвижимости
Описание местоположения земельного участка

Земельный участок			
(вид объекта недвижимости)			
Лист № __ Раздела 3.2	Всего листов раздела 3.2 : __	Всего разделов: __	Всего листов выписки: __
23.11.2017 № 99/2017/37850811			
Кадастровый номер:		61:12:000000:157 (единое землепользование)	

Сведения о характерных точках границы земельного участка				
Система координат:				
Зона №				
Номер точки	Координаты		Описание закрепления на местности	Средняя квадратическая погрешность определения координат характерных точек границ земельного участка, м
	X	Y		
1	2	3	4	5
376	380581.31	2253286.75	данные отсутствуют	0.1
377	380529.63	2253285.75	данные отсутствуют	0.1
378	380529.16	2253283.75	данные отсутствуют	0.1
379	380536.13	2253282	данные отсутствуют	0.1
380	380536.63	2253284	данные отсутствуют	0.1
381	381965	2250494	данные отсутствуют	0.1
382	381964.13	2250494.25	данные отсутствуют	0.1
383	381963.25	2250494	данные отсутствуют	0.1
384	381962.88	2250493	данные отсутствуют	0.1
385	381963.25	2250492	данные отсутствуют	0.1
386	381964.13	2250491.75	данные отсутствуют	0.1
387	381965	2250492	данные отсутствуют	0.1
388	381965.38	2250493	данные отсутствуют	0.1
389	381313.25	2250962.25	данные отсутствуют	данные отсутствуют
390	381312.38	2250962.5	данные отсутствуют	данные отсутствуют

Государственный регистратор

ФГИС ЕГРН

полное наименование должности

подпись

инициалы, фамилия

М.П.

Выписка из Единого государственного реестра недвижимости об объекте недвижимости
Описание местоположения земельного участка

Земельный участок			
<small>(вид объекта недвижимости)</small>			
Лист № __ Раздела 3.2	Всего листов раздела 3.2 : __	Всего разделов: __	Всего листов выписки: __
23.11.2017 № 99/2017/37850811			
Кадастровый номер:		61:12:0000000:157 (единое землепользование)	

Сведения о характерных точках границы земельного участка				
Система координат:				
Зона №				
Номер точки	Координаты		Описание закрепления на местности	Средняя квадратическая погрешность определения координат характерных точек границ земельного участка, м
	X	Y		
1	2	3	4	5
391	381311.5	2250962.25	данные отсутствуют	данные отсутствуют
392	381311.13	2250961.25	данные отсутствуют	данные отсутствуют
393	381311.5	2250960.25	данные отсутствуют	данные отсутствуют
394	381312.38	2250960	данные отсутствуют	данные отсутствуют
395	381313.25	2250960.25	данные отсутствуют	данные отсутствуют
396	381313.63	2250961.25	данные отсутствуют	данные отсутствуют
397	381954.97	2250622.5	данные отсутствуют	данные отсутствуют
398	381954.09	2250622.75	данные отсутствуют	данные отсутствуют
399	381953.22	2250622.5	данные отсутствуют	данные отсутствуют
400	381952.84	2250621.5	данные отсутствуют	данные отсутствуют
401	381953.22	2250620.5	данные отсутствуют	данные отсутствуют
402	381954.09	2250620.25	данные отсутствуют	данные отсутствуют
403	381954.97	2250620.5	данные отсутствуют	данные отсутствуют
404	381955.34	2250621.5	данные отсутствуют	данные отсутствуют
405	381263.03	2250962.25	данные отсутствуют	данные отсутствуют

Государственный регистратор

ФГИС ЕГРН

полное наименование должности

подпись

инициалы, фамилия

М.П.

Выписка из Единого государственного реестра недвижимости об объекте недвижимости
Описание местоположения земельного участка

Земельный участок			
<small>(вид объекта недвижимости)</small>			
Лист № __ Раздела 3.2	Всего листов раздела 3.2 : __	Всего разделов: __	Всего листов выписки: __
23.11.2017 № 99/2017/37850811			
Кадастровый номер:		61:12:0000000:157 (единое землепользование)	

Сведения о характерных точках границы земельного участка				
Система координат:				
Зона №				
Номер точки	Координаты		Описание закрепления на местности	Средняя квадратическая погрешность определения координат характерных точек границ земельного участка, м
	X	Y		
1	2	3	4	5
406	381262.16	2250962.5	данные отсутствуют	данные отсутствуют
407	381261.28	2250962.25	данные отсутствуют	данные отсутствуют
408	381260.91	2250961.25	данные отсутствуют	данные отсутствуют
409	381261.28	2250960.25	данные отсутствуют	данные отсутствуют
410	381262.16	2250960	данные отсутствуют	данные отсутствуют
411	381263.03	2250960.25	данные отсутствуют	данные отсутствуют
412	381263.41	2250961.25	данные отсутствуют	данные отсутствуют
413	380147.31	2253098.25	данные отсутствуют	0.1
414	380146.44	2253098.5	данные отсутствуют	0.1
415	380145.56	2253098.25	данные отсутствуют	0.1
416	380145.19	2253097.25	данные отсутствуют	0.1
417	380145.56	2253096.25	данные отсутствуют	0.1
418	380146.44	2253096	данные отсутствуют	0.1
419	380147.31	2253096.25	данные отсутствуют	0.1
420	380147.69	2253097.25	данные отсутствуют	0.1

Государственный регистратор

ФГИС ЕГРН

полное наименование должности

подпись

инициалы, фамилия

М.П.

Выписка из Единого государственного реестра недвижимости об объекте недвижимости
Описание местоположения земельного участка

Земельный участок			
<small>(вид объекта недвижимости)</small>			
Лист № __ Раздела 3.2	Всего листов раздела 3.2 : __	Всего разделов: __	Всего листов выписки: __
23.11.2017 № 99/2017/37850811			
Кадастровый номер:		61:12:0000000:157 (единое землепользование)	

Сведения о характерных точках границы земельного участка				
Система координат:				
Зона №				
Номер точки	Координаты		Описание закрепления на местности	Средняя квадратическая погрешность определения координат характерных точек границ земельного участка, м
	X	Y		
1	2	3	4	5
421	380644.13	2253037	данные отсутствуют	0.1
422	380643.25	2253037.25	данные отсутствуют	0.1
423	380642.38	2253037	данные отсутствуют	0.1
424	380642	2253036	данные отсутствуют	0.1
425	380642.38	2253035	данные отсутствуют	0.1
426	380643.25	2253034.75	данные отсутствуют	0.1
427	380644.13	2253035	данные отсутствуют	0.1
428	380644.5	2253036	данные отсутствуют	0.1
429	380643.16	2253104.25	данные отсутствуют	0.1
430	380642.28	2253104.5	данные отсутствуют	0.1
431	380641.41	2253104.25	данные отсутствуют	0.1
432	380641.03	2253103.25	данные отсутствуют	0.1
433	380641.41	2253102.25	данные отсутствуют	0.1
434	380642.28	2253102	данные отсутствуют	0.1
435	380643.16	2253102.25	данные отсутствуют	0.1

Государственный регистратор

ФГИС ЕГРН

полное наименование должности

подпись

инициалы, фамилия

М.П.

Выписка из Единого государственного реестра недвижимости об объекте недвижимости
Описание местоположения земельного участка

Земельный участок			
<small>(вид объекта недвижимости)</small>			
Лист № __ Раздела 3.2	Всего листов раздела 3.2 : __	Всего разделов: __	Всего листов выписки: __
23.11.2017 № 99/2017/37850811			
Кадастровый номер:		61:12:000000:157 (единое землепользование)	

Сведения о характерных точках границы земельного участка				
Система координат:				
Зона №				
Номер точки	Координаты		Описание закрепления на местности	Средняя квадратическая погрешность определения координат характерных точек границ земельного участка, м
	X	Y		
1	2	3	4	5
436	380643.53	2253103.25	данные отсутствуют	0.1
437	381120.47	2248468.5	данные отсутствуют	0.1
438	381119.59	2248468.75	данные отсутствуют	0.1
439	381118.72	2248468.5	данные отсутствуют	0.1
440	381118.34	2248467.5	данные отсутствуют	0.1
441	381118.72	2248466.5	данные отсутствуют	0.1
442	381119.59	2248466.25	данные отсутствуют	0.1
443	381120.47	2248466.5	данные отсутствуют	0.1
444	381120.84	2248467.5	данные отсутствуют	0.1
445	381119.06	2248602.75	данные отсутствуют	0.1
446	381118.19	2248603	данные отсутствуют	0.1
447	381117.31	2248602.75	данные отсутствуют	0.1
448	381116.94	2248601.75	данные отсутствуют	0.1
449	381117.31	2248600.75	данные отсутствуют	0.1
450	381118.19	2248600.5	данные отсутствуют	0.1

Государственный регистратор

ФГИС ЕГРН

полное наименование должности

подпись

инициалы, фамилия

М.П.

Выписка из Единого государственного реестра недвижимости об объекте недвижимости
Описание местоположения земельного участка

Земельный участок			
<small>(вид объекта недвижимости)</small>			
Лист № ___ Раздела 3.2	Всего листов раздела 3.2 : ___	Всего разделов: ___	Всего листов выписки: ___
23.11.2017 № 99/2017/37850811			
Кадастровый номер:		61:12:000000:157 (единое землепользование)	

Сведения о характерных точках границы земельного участка				
Система координат:				
Зона №				
Номер точки	Координаты		Описание закрепления на местности	Средняя квадратическая погрешность определения координат характерных точек границ земельного участка, м
	X	Y		
1	2	3	4	5
451	381119.06	2248600.75	данные отсутствуют	0.1
452	381119.44	2248601.75	данные отсутствуют	0.1
453	381168.97	2248759.5	данные отсутствуют	0.1
454	381168.09	2248759.75	данные отсутствуют	0.1
455	381167.22	2248759.5	данные отсутствуют	0.1
456	381166.84	2248758.5	данные отсутствуют	0.1
457	381167.22	2248757.5	данные отсутствуют	0.1
458	381168.09	2248757.25	данные отсутствуют	0.1
459	381168.97	2248757.5	данные отсутствуют	0.1
460	381169.34	2248758.5	данные отсутствуют	0.1
461	380513.66	2252921.75	данные отсутствуют	0.1
462	380512.78	2252922	данные отсутствуют	0.1
463	380511.91	2252921.75	данные отсутствуют	0.1
464	380511.53	2252920.75	данные отсутствуют	0.1
465	380511.91	2252919.75	данные отсутствуют	0.1

Государственный регистратор

ФГИС ЕГРН

полное наименование должности

подпись

инициалы, фамилия

М.П.

Выписка из Единого государственного реестра недвижимости об объекте недвижимости
Описание местоположения земельного участка

Земельный участок			
<small>(вид объекта недвижимости)</small>			
Лист № __ Раздела 3.2	Всего листов раздела 3.2 : __	Всего разделов: __	Всего листов выписки: __
23.11.2017 № 99/2017/37850811			
Кадастровый номер:		61:12:0000000:157 (единое землепользование)	

Сведения о характерных точках границы земельного участка				
Система координат:				
Зона №				
Номер точки	Координаты		Описание закрепления на местности	Средняя квадратическая погрешность определения координат характерных точек границ земельного участка, м
	X	Y		
1	2	3	4	5
466	380512.78	2252919.5	данные отсутствуют	0.1
467	380513.66	2252919.75	данные отсутствуют	0.1
468	380514.03	2252920.75	данные отсутствуют	0.1
469	381117.75	2248675.75	данные отсутствуют	0.1
470	381116.88	2248676	данные отсутствуют	0.1
471	381116	2248675.75	данные отсутствуют	0.1
472	381115.63	2248674.75	данные отсутствуют	0.1
473	381116	2248673.75	данные отсутствуют	0.1
474	381116.88	2248673.5	данные отсутствуют	0.1
475	381117.75	2248673.75	данные отсутствуют	0.1
476	381118.13	2248674.75	данные отсутствуют	0.1
477	380307.75	2252925.25	данные отсутствуют	0.1
478	380305.97	2252924	данные отсутствуют	0.1
479	380309.78	2252918	данные отсутствуют	0.1
480	380311.56	2252919	данные отсутствуют	0.1

Государственный регистратор

ФГИС ЕГРН

полное наименование должности

подпись

инициалы, фамилия

М.П.

Выписка из Единого государственного реестра недвижимости об объекте недвижимости
Описание местоположения земельного участка

Земельный участок			
<small>(вид объекта недвижимости)</small>			
Лист № ___ Раздела 3.2	Всего листов раздела 3.2 : ___	Всего разделов: ___	Всего листов выписки: ___
23.11.2017 № 99/2017/37850811			
Кадастровый номер:		61:12:000000:157 (единое землепользование)	

Сведения о характерных точках границы земельного участка				
Система координат:				
Зона №				
Номер точки	Координаты		Описание закрепления на местности	Средняя квадратическая погрешность определения координат характерных точек границ земельного участка, м
	X	Y		
1	2	3	4	5
481	380367.88	2253147.5	данные отсутствуют	0.1
482	380367	2253147.75	данные отсутствуют	0.1
483	380366.13	2253147.5	данные отсутствуют	0.1
484	380365.75	2253146.5	данные отсутствуют	0.1
485	380366.13	2253145.5	данные отсутствуют	0.1
486	380367	2253145.25	данные отсутствуют	0.1
487	380367.88	2253145.5	данные отсутствуют	0.1
488	380368.25	2253146.5	данные отсутствуют	0.1
489	381969.75	2250431.75	данные отсутствуют	0.1
490	381968.88	2250432	данные отсутствуют	0.1
491	381968	2250431.75	данные отсутствуют	0.1
492	381967.63	2250430.75	данные отсутствуют	0.1
493	381968	2250429.75	данные отсутствуют	0.1
494	381968.88	2250429.5	данные отсутствуют	0.1
495	381969.75	2250429.75	данные отсутствуют	0.1

Государственный регистратор

ФГИС ЕГРН

полное наименование должности

подпись

инициалы, фамилия

М.П.

Выписка из Единого государственного реестра недвижимости об объекте недвижимости
Описание местоположения земельного участка

Земельный участок			
<small>(вид объекта недвижимости)</small>			
Лист № __ Раздела 3.2	Всего листов раздела 3.2 : __	Всего разделов: __	Всего листов выписки: __
23.11.2017 № 99/2017/37850811			
Кадастровый номер:		61:12:0000000:157 (единое землепользование)	

Сведения о характерных точках границы земельного участка				
Система координат:				
Зона №				
Номер точки	Координаты		Описание закрепления на местности	Средняя квадратическая погрешность определения координат характерных точек границ земельного участка, м
	X	Y		
1	2	3	4	5
496	381970.13	2250430.75	данные отсутствуют	0.1
497	381960.25	2250559.25	данные отсутствуют	0.1
498	381959.38	2250559.5	данные отсутствуют	0.1
499	381958.5	2250559.25	данные отсутствуют	0.1
500	381958.13	2250558.25	данные отсутствуют	0.1
501	381958.5	2250557.25	данные отсутствуют	0.1
502	381959.38	2250557	данные отсутствуют	0.1
503	381960.25	2250557.25	данные отсутствуют	0.1
504	381960.63	2250558.25	данные отсутствуют	0.1
505	381283.31	2250962.25	данные отсутствуют	данные отсутствуют
506	381282.44	2250962.5	данные отсутствуют	данные отсутствуют
507	381281.56	2250962.25	данные отсутствуют	данные отсутствуют
508	381281.19	2250961.25	данные отсутствуют	данные отсутствуют
509	381281.56	2250960.25	данные отсутствуют	данные отсутствуют
510	381282.44	2250960	данные отсутствуют	данные отсутствуют

Государственный регистратор

ФГИС ЕГРН

полное наименование должности

подпись

инициалы, фамилия

М.П.

Выписка из Единого государственного реестра недвижимости об объекте недвижимости
Описание местоположения земельного участка

Земельный участок			
<small>(вид объекта недвижимости)</small>			
Лист № ___ Раздела 3.2	Всего листов раздела 3.2 : ___	Всего разделов: ___	Всего листов выписки: ___
23.11.2017 № 99/2017/37850811			
Кадастровый номер:		61:12:0000000:157 (единое землепользование)	

Сведения о характерных точках границы земельного участка				
Система координат:				
Зона №				
Номер точки	Координаты		Описание закрепления на местности	Средняя квадратическая погрешность определения координат характерных точек границ земельного участка, м
	X	Y		
1	2	3	4	5
511	381283.31	2250960.25	данные отсутствуют	данные отсутствуют
512	381283.69	2250961.25	данные отсутствуют	данные отсутствуют
513	381944.75	2250756.25	данные отсутствуют	0.1
514	381943.88	2250756.5	данные отсутствуют	0.1
515	381943	2250756.25	данные отсутствуют	0.1
516	381942.63	2250755.25	данные отсутствуют	0.1
517	381943	2250754.25	данные отсутствуют	0.1
518	381943.88	2250754	данные отсутствуют	0.1
519	381944.75	2250754.25	данные отсутствуют	0.1
520	381945.13	2250755.25	данные отсутствуют	0.1
521	380139.81	2253045.25	данные отсутствуют	0.1
522	380143.78	2253051.25	данные отсутствуют	0.1
523	380137.91	2253055.25	данные отсутствуют	0.1
524	380133.97	2253049.25	данные отсутствуют	0.1
525	380290.75	2252925	данные отсутствуют	0.1

Государственный регистратор

ФГИС ЕГРН

полное наименование должности

подпись

инициалы, фамилия

М.П.

Выписка из Единого государственного реестра недвижимости об объекте недвижимости
Описание местоположения земельного участка

Земельный участок			
<small>(вид объекта недвижимости)</small>			
Лист № __ Раздела 3.2	Всего листов раздела 3.2 : __	Всего разделов: __	Всего листов выписки: __
23.11.2017 № 99/2017/37850811			
Кадастровый номер:		61:12:0000000:157 (единое землепользование)	

Сведения о характерных точках границы земельного участка				
Система координат:				
Зона №				
Номер точки	Координаты		Описание закрепления на местности	Средняя квадратическая погрешность определения координат характерных точек границ земельного участка, м
	X	Y		
1	2	3	4	5
526	380289.06	2252923.75	данные отсутствуют	0.1
527	380293.22	2252917.75	данные отсутствуют	0.1
528	380294.91	2252919	данные отсутствуют	0.1
529	381186.47	2250961.25	данные отсутствуют	данные отсутствуют
530	381185.59	2250961.5	данные отсутствуют	данные отсутствуют
531	381184.72	2250961.25	данные отсутствуют	данные отсутствуют
532	381184.34	2250960.25	данные отсутствуют	данные отсутствуют
533	381184.72	2250959.25	данные отсутствуют	данные отсутствуют
534	381185.59	2250959	данные отсутствуют	данные отсутствуют
535	381186.47	2250959.25	данные отсутствуют	данные отсутствуют
536	381186.84	2250960.25	данные отсутствуют	данные отсутствуют
537	379958.16	2252888.25	данные отсутствуют	0.1
538	379956.84	2252895.25	данные отсутствуют	0.1
539	379949.91	2252894	данные отсутствуют	0.1
540	379951.22	2252887	данные отсутствуют	0.1

Государственный регистратор		ФГИС ЕГРН
полное наименование должности	подпись	инициалы, фамилия

М.П.

Выписка из Единого государственного реестра недвижимости об объекте недвижимости
Сведения о частях земельного участка

Земельный участок			
<small>(вид объекта недвижимости)</small>			
Лист № ___ Раздела 4	Всего листов раздела 4 : ___	Всего разделов: ___	Всего листов выписки: ___
23.11.2017 № 99/2017/37850811			
Кадастровый номер:		61:12:0000000:157 (единое землепользование)	


План (чертеж, схема) части земельного участка	Учетный номер части: 61:12:0000000:157/1
	
Масштаб 1: данные отсутствуют	Условные обозначения:

Государственный регистратор		ФГИС ЕГРН
полное наименование должности	подпись	инициалы, фамилия

М.П.

Выписка из Единого государственного реестра недвижимости об объекте недвижимости
Сведения о частях земельного участка

Земельный участок			
<small>(вид объекта недвижимости)</small>			
Лист № ___ Раздела 4	Всего листов раздела 4 : ___	Всего разделов: ___	Всего листов выписки: ___
23.11.2017 № 99/2017/37850811			
Кадастровый номер:		61:12:0000000:157 (единое землепользование)	

План (чертеж, схема) части земельного участка	Учетный номер части: 61:12:0000000:157/2
	
Масштаб 1: данные отсутствуют	Условные обозначения:

Государственный регистратор		ФГИС ЕГРН
полное наименование должности	подпись	инициалы, фамилия

М.П.

Выписка из Единого государственного реестра недвижимости об объекте недвижимости
Сведения о частях земельного участка

Земельный участок			
(вид объекта недвижимости)			
Лист № __ Раздела 4	Всего листов раздела 4 : __	Всего разделов: __	Всего листов выписки: __
23.11.2017 № 99/2017/37850811			
Кадастровый номер:		61:12:0000000:157 (единое землепользование)	

План (чертеж, схема) части земельного участка	Учетный номер части: 61:12:0000000:157/3
<p>Р</p> <p>1000000:157/3</p> <p>-</p>	
Масштаб 1: данные отсутствуют	Условные обозначения:

Государственный регистратор		ФГИС ЕГРН
полное наименование должности	подпись	инициалы, фамилия

М.П.

Выписка из Единого государственного реестра недвижимости об объекте недвижимости
Сведения о частях земельного участка

Земельный участок			
<small>(вид объекта недвижимости)</small>			
Лист № ___ Раздела 4.1	Всего листов раздела 4.1 : ___	Всего разделов: ___	Всего листов выписки: ___
23.11.2017 № 99/2017/37850811			
Кадастровый номер:		61:12:0000000:157 (единое землепользование)	

Учетный номер части	Площадь (м ²)	Содержание ограничения в использовании или ограничения права на объект недвижимости или обременения объекта недвижимости
1	2	3
1	31	Ограничения прав на земельный участок, предусмотренные статьями 56, 56.1 Земельного кодекса Российской Федерации, 61.12.2.186, "О порядке установления охранных зон объектов электросетевого хозяйства и особых условий использования земельных участков, расположенных в границах таких зон" № 160 от 24.02.2009
2	17	Ограничения прав на земельный участок, предусмотренные статьями 56, 56.1 Земельного кодекса Российской Федерации, 61.12.2.196, Постановление № 878 от 20.11.2000
3	14	Ограничения прав на земельный участок, предусмотренные статьями 56, 56.1 Земельного кодекса Российской Федерации, 61.12.2.200, Постановление № 878 от 20.11.2000

Государственный регистратор		ФГИС ЕГРН
полное наименование должности	подпись	инициалы, фамилия

М.П.

Выписка из Единого государственного реестра недвижимости об объекте недвижимости
Сведения о частях земельного участка

Земельный участок				
<small>(вид объекта недвижимости)</small>				
Лист № __ Раздела 4.2		Всего листов раздела 4.2 : __		Всего разделов: __
Всего листов выписки: __				
23.11.2017 № 99/2017/37850811				
Кадастровый номер:			61:12:000000:157 (единое землепользование)	
Сведения о характерных точках границы части (частей) земельного участка				
Учетный номер части: 1				
Система координат: СК кадастрового округа				
Зона №				
Номер точки	Координаты, м		Описание закрепления на местности	Средняя квадратическая погрешность определения координат характерных точек границы части земельного участка, м
	X	Y		
1	2	3	4	5
13	381345.31	2248580.5	данные отсутствуют	данные отсутствуют
14	381344.22	2248582.25	данные отсутствуют	данные отсутствуют
61	380657.91	2253341.5	данные отсутствуют	данные отсутствуют
62	380657.03	2253341.75	данные отсутствуют	данные отсутствуют
63	380656.16	2253341.5	данные отсутствуют	данные отсутствуют
64	380655.78	2253340.5	данные отсутствуют	данные отсутствуют
65	380656.16	2253339.5	данные отсутствуют	данные отсутствуют
66	380657.03	2253339.25	данные отсутствуют	данные отсутствуют
67	380657.91	2253339.5	данные отсутствуют	данные отсутствуют
68	380658.28	2253340.5	данные отсутствуют	данные отсутствуют
124	380656.25	2253288.75	данные отсутствуют	данные отсутствуют
209	381125.09	2248410.75	данные отсутствуют	данные отсутствуют
210	381119.63	2248411.75	данные отсутствуют	данные отсутствуют
211	381118.53	2248406.25	данные отсутствуют	данные отсутствуют
212	381124	2248405.25	данные отсутствуют	данные отсутствуют
326	380660.72	2253243.75	данные отсутствуют	данные отсутствуют

Государственный регистратор		ФГИС ЕГРН
полное наименование должности	подпись	инициалы, фамилия

М.П.

Выписка из Единого государственного реестра недвижимости об объекте недвижимости
Сведения о частях земельного участка

Земельный участок			
<small>(вид объекта недвижимости)</small>			
Лист № ___ Раздела 4.2	Всего листов раздела 4.2 : ___	Всего разделов: ___	Всего листов выписки: ___
23.11.2017 № 99/2017/37850811			
Кадастровый номер:		61:12:000000:157 (единое землепользование)	

Номер точки	Координаты, м		Описание закрепления на местности	Средняя квадратическая погрешность определения координат характерных точек границы части земельного участка, м
	X	Y		
1	2	3	4	5
327	380659.84	2253243.5	данные отсутствуют	данные отсутствуют
328	380659.47	2253242.5	данные отсутствуют	данные отсутствуют
329	380659.84	2253241.5	данные отсутствуют	данные отсутствуют
330	380660.72	2253241.25	данные отсутствуют	данные отсутствуют
445	381119.06	2248602.75	данные отсутствуют	данные отсутствуют
446	381118.19	2248603	данные отсутствуют	данные отсутствуют
447	381117.31	2248602.75	данные отсутствуют	данные отсутствуют
448	381116.94	2248601.75	данные отсутствуют	данные отсутствуют
449	381117.31	2248600.75	данные отсутствуют	данные отсутствуют
450	381118.19	2248600.5	данные отсутствуют	данные отсутствуют
451	381119.06	2248600.75	данные отсутствуют	данные отсутствуют
452	381119.44	2248601.75	данные отсутствуют	данные отсутствуют
541	380655.67	2253289.63	данные отсутствуют	данные отсутствуют
542	380655.64	2253290.87	данные отсутствуют	данные отсутствуют
543	380659.58	2253293.54	данные отсутствуют	данные отсутствуют
544	380659.63	2253291.03	данные отсутствуют	данные отсутствуют
545	380660.78	2253241.27	данные отсутствуют	данные отсутствуют
Государственный регистратор				ФГИС ЕГРН
полное наименование должности			подпись	инициалы, фамилия

М.П.

Выписка из Единого государственного реестра недвижимости об объекте недвижимости
Сведения о частях земельного участка

Земельный участок			
<small>(вид объекта недвижимости)</small>			
Лист № ___ Раздела 4.2	Всего листов раздела 4.2 : ___	Всего разделов: ___	Всего листов выписки: ___
23.11.2017 № 99/2017/37850811			
Кадастровый номер:		61:12:000000:157 (единое землепользование)	

Номер точки	Координаты, м		Описание закрепления на местности	Средняя квадратическая погрешность определения координат характерных точек границы части земельного участка, м
	X	Y		
1	2	3	4	5
546	381342.74	2248578.91	данные отсутствуют	данные отсутствуют
547	381338.76	2248578.89	данные отсутствуют	данные отсутствуют

Государственный регистратор		ФГИС ЕГРН
полное наименование должности	подпись	инициалы, фамилия

М.П.

Выписка из Единого государственного реестра недвижимости об объекте недвижимости
Сведения о частях земельного участка

Земельный участок				
<small>(вид объекта недвижимости)</small>				
Лист № __ Раздела 4.2		Всего листов раздела 4.2 : __		Всего разделов: __
Всего листов выписки: __				
23.11.2017 № 99/2017/37850811				
Кадастровый номер:			61:12:000000:157 (единое землепользование)	
Сведения о характерных точках границы части (частей) земельного участка				
Учетный номер части: 2				
Система координат: СК кадастрового округа				
Зона №				
Номер точки	Координаты, м		Описание закрепления на местности	Средняя квадратическая погрешность определения координат характерных точек границы части земельного участка, м
	X	Y		
1	2	3	4	5
13	381345.31	2248580.5	данные отсутствуют	данные отсутствуют
14	381344.22	2248582.25	данные отсутствуют	данные отсутствуют
61	380657.91	2253341.5	данные отсутствуют	данные отсутствуют
62	380657.03	2253341.75	данные отсутствуют	данные отсутствуют
63	380656.16	2253341.5	данные отсутствуют	данные отсутствуют
64	380655.78	2253340.5	данные отсутствуют	данные отсутствуют
65	380656.16	2253339.5	данные отсутствуют	данные отсутствуют
66	380657.03	2253339.25	данные отсутствуют	данные отсутствуют
67	380657.91	2253339.5	данные отсутствуют	данные отсутствуют
68	380658.28	2253340.5	данные отсутствуют	данные отсутствуют
124	380656.25	2253288.75	данные отсутствуют	данные отсутствуют
209	381125.09	2248410.75	данные отсутствуют	данные отсутствуют
210	381119.63	2248411.75	данные отсутствуют	данные отсутствуют
211	381118.53	2248406.25	данные отсутствуют	данные отсутствуют
212	381124	2248405.25	данные отсутствуют	данные отсутствуют
326	380660.72	2253243.75	данные отсутствуют	данные отсутствуют

Государственный регистратор		ФГИС ЕГРН
полное наименование должности	подпись	инициалы, фамилия

М.П.

Выписка из Единого государственного реестра недвижимости об объекте недвижимости
Сведения о частях земельного участка

Земельный участок			
<small>(вид объекта недвижимости)</small>			
Лист № ___ Раздела 4.2	Всего листов раздела 4.2 : ___	Всего разделов: ___	Всего листов выписки: ___
23.11.2017 № 99/2017/37850811			
Кадастровый номер:		61:12:000000:157 (единое землепользование)	

Номер точки	Координаты, м		Описание закрепления на местности	Средняя квадратическая погрешность определения координат характерных точек границы части земельного участка, м
	X	Y		
1	2	3	4	5
327	380659.84	2253243.5	данные отсутствуют	данные отсутствуют
328	380659.47	2253242.5	данные отсутствуют	данные отсутствуют
329	380659.84	2253241.5	данные отсутствуют	данные отсутствуют
330	380660.72	2253241.25	данные отсутствуют	данные отсутствуют
445	381119.06	2248602.75	данные отсутствуют	данные отсутствуют
446	381118.19	2248603	данные отсутствуют	данные отсутствуют
447	381117.31	2248602.75	данные отсутствуют	данные отсутствуют
448	381116.94	2248601.75	данные отсутствуют	данные отсутствуют
449	381117.31	2248600.75	данные отсутствуют	данные отсутствуют
450	381118.19	2248600.5	данные отсутствуют	данные отсутствуют
451	381119.06	2248600.75	данные отсутствуют	данные отсутствуют
452	381119.44	2248601.75	данные отсутствуют	данные отсутствуют
541	380655.67	2253289.63	данные отсутствуют	данные отсутствуют
542	380655.64	2253290.87	данные отсутствуют	данные отсутствуют
543	380659.58	2253293.54	данные отсутствуют	данные отсутствуют
544	380659.63	2253291.03	данные отсутствуют	данные отсутствуют
545	380660.78	2253241.27	данные отсутствуют	данные отсутствуют
Государственный регистратор				ФГИС ЕГРН
полное наименование должности			подпись	инициалы, фамилия

М.П.

Выписка из Единого государственного реестра недвижимости об объекте недвижимости
Сведения о частях земельного участка

Земельный участок			
<small>(вид объекта недвижимости)</small>			
Лист № ___ Раздела 4.2	Всего листов раздела 4.2 : ___	Всего разделов: ___	Всего листов выписки: ___
23.11.2017 № 99/2017/37850811			
Кадастровый номер:		61:12:000000:157 (единое землепользование)	

Номер точки	Координаты, м		Описание закрепления на местности	Средняя квадратическая погрешность определения координат характерных точек границы части земельного участка, м
	X	Y		
1	2	3	4	5
546	381342.74	2248578.91	данные отсутствуют	данные отсутствуют
547	381338.76	2248578.89	данные отсутствуют	данные отсутствуют

Государственный регистратор		ФГИС ЕГРН
полное наименование должности	подпись	инициалы, фамилия

М.П.

Выписка из Единого государственного реестра недвижимости об объекте недвижимости
Сведения о частях земельного участка

Земельный участок				
<small>(вид объекта недвижимости)</small>				
Лист № __ Раздела 4.2		Всего листов раздела 4.2 : __		Всего разделов: __
Всего листов выписки: __				
23.11.2017 № 99/2017/37850811				
Кадастровый номер:			61:12:000000:157 (единое землепользование)	
Сведения о характерных точках границы части (частей) земельного участка				
Учетный номер части: 3				
Система координат: СК кадастрового округа Зона №				
Номер точки	Координаты, м		Описание закрепления на местности	Средняя квадратическая погрешность определения координат характерных точек границы части земельного участка, м
	X	Y		
1	2	3	4	5
13	381345.31	2248580.5	данные отсутствуют	данные отсутствуют
14	381344.22	2248582.25	данные отсутствуют	данные отсутствуют
61	380657.91	2253341.5	данные отсутствуют	данные отсутствуют
62	380657.03	2253341.75	данные отсутствуют	данные отсутствуют
63	380656.16	2253341.5	данные отсутствуют	данные отсутствуют
64	380655.78	2253340.5	данные отсутствуют	данные отсутствуют
65	380656.16	2253339.5	данные отсутствуют	данные отсутствуют
66	380657.03	2253339.25	данные отсутствуют	данные отсутствуют
67	380657.91	2253339.5	данные отсутствуют	данные отсутствуют
68	380658.28	2253340.5	данные отсутствуют	данные отсутствуют
124	380656.25	2253288.75	данные отсутствуют	данные отсутствуют
209	381125.09	2248410.75	данные отсутствуют	данные отсутствуют
210	381119.63	2248411.75	данные отсутствуют	данные отсутствуют
211	381118.53	2248406.25	данные отсутствуют	данные отсутствуют
212	381124	2248405.25	данные отсутствуют	данные отсутствуют
326	380660.72	2253243.75	данные отсутствуют	данные отсутствуют

Государственный регистратор		ФГИС ЕГРН
полное наименование должности	подпись	инициалы, фамилия

М.П.

Выписка из Единого государственного реестра недвижимости об объекте недвижимости
Сведения о частях земельного участка

Земельный участок			
<small>(вид объекта недвижимости)</small>			
Лист № ___ Раздела 4.2	Всего листов раздела 4.2 : ___	Всего разделов: ___	Всего листов выписки: ___
23.11.2017 № 99/2017/37850811			
Кадастровый номер:		61:12:000000:157 (единое землепользование)	

Номер точки	Координаты, м		Описание закрепления на местности	Средняя квадратическая погрешность определения координат характерных точек границы части земельного участка, м
	X	Y		
1	2	3	4	5
327	380659.84	2253243.5	данные отсутствуют	данные отсутствуют
328	380659.47	2253242.5	данные отсутствуют	данные отсутствуют
329	380659.84	2253241.5	данные отсутствуют	данные отсутствуют
330	380660.72	2253241.25	данные отсутствуют	данные отсутствуют
445	381119.06	2248602.75	данные отсутствуют	данные отсутствуют
446	381118.19	2248603	данные отсутствуют	данные отсутствуют
447	381117.31	2248602.75	данные отсутствуют	данные отсутствуют
448	381116.94	2248601.75	данные отсутствуют	данные отсутствуют
449	381117.31	2248600.75	данные отсутствуют	данные отсутствуют
450	381118.19	2248600.5	данные отсутствуют	данные отсутствуют
451	381119.06	2248600.75	данные отсутствуют	данные отсутствуют
452	381119.44	2248601.75	данные отсутствуют	данные отсутствуют
541	380655.67	2253289.63	данные отсутствуют	данные отсутствуют
542	380655.64	2253290.87	данные отсутствуют	данные отсутствуют
543	380659.58	2253293.54	данные отсутствуют	данные отсутствуют
544	380659.63	2253291.03	данные отсутствуют	данные отсутствуют
545	380660.78	2253241.27	данные отсутствуют	данные отсутствуют
Государственный регистратор				ФГИС ЕГРН
полное наименование должности			подпись	инициалы, фамилия

М.П.

Выписка из Единого государственного реестра недвижимости об объекте недвижимости
Сведения о частях земельного участка

Земельный участок			
<small>(вид объекта недвижимости)</small>			
Лист № ___ Раздела 4.2	Всего листов раздела 4.2 : ___	Всего разделов: ___	Всего листов выписки: ___
23.11.2017 № 99/2017/37850811			
Кадастровый номер:		61:12:000000:157 (единое землепользование)	

Номер точки	Координаты, м		Описание закрепления на местности	Средняя квадратическая погрешность определения координат характерных точек границы части земельного участка, м
	X	Y		
1	2	3	4	5
546	381342.74	2248578.91	данные отсутствуют	данные отсутствуют
547	381338.76	2248578.89	данные отсутствуют	данные отсутствуют

Государственный регистратор		ФГИС ЕГРН
полное наименование должности	подпись	инициалы, фамилия

М.П.

ФГИС ЕГРН

полное наименование органа регистрации прав

Раздел 1

Выписка из Единого государственного реестра недвижимости об объекте недвижимости

Сведения о характеристиках объекта недвижимости

На основании запроса от 23.11.2017 г., поступившего на рассмотрение 23.11.2017 г., сообщаем, что согласно записям Единого государственного реестра недвижимости:

Земельный участок			
(вид объекта недвижимости)			
Лист № ___ Раздела 1	Всего листов раздела 1 : ___	Всего разделов: ___	Всего листов выписки: ___
23.11.2017 № 99/2017/37875929			
Кадастровый номер:		61:12:0600501:618 (единое землепользование)	

Номер кадастрового квартала:	61:12:0600501
Дата присвоения кадастрового номера:	26.10.2007
Ранее присвоенный государственный учетный номер:	данные отсутствуют
Адрес:	установлено относительно ориентира, расположенного в границах участка. Почтовый адрес ориентира: Ростовская обл, р-н Зерноградский
Площадь:	2534 +/- 88.1 кв. м
Кадастровая стоимость, руб.:	20367.11
Кадастровые номера расположенных в пределах земельного участка объектов недвижимости:	данные отсутствуют
Кадастровые номера объектов недвижимости, из которых образован объект недвижимости:	данные отсутствуют
Кадастровые номера образованных объектов недвижимости:	данные отсутствуют
Сведения о включении объекта недвижимости в состав предприятия как имущественного комплекса:	

Государственный регистратор		ФГИС ЕГРН
полное наименование должности	подпись	инициалы, фамилия

М.П.

Выписка из Единого государственного реестра недвижимости об объекте недвижимости
Сведения о характеристиках объекта недвижимости

Земельный участок			
<small>(вид объекта недвижимости)</small>			
Лист № ___ Раздела 1	Всего листов раздела 1 : ___	Всего разделов: ___	Всего листов выписки: ___
23.11.2017 № 99/2017/37875929			
Кадастровый номер:		61:12:0600501:618 (единое землепользование)	

Категория земель:	Земли промышленности, энергетики, транспорта, связи, радиовещания, телевидения, информатики, земли для обеспечения космической деятельности, земли обороны, безопасности и земли иного специального назначения
Виды разрешенного использования:	под объекты энергоснабжения (ВЛ 10кВ №603 ПС ЗР-6 и 25 КТП)
Сведения о кадастровом инженеру:	данные отсутствуют
Сведения о лесах, водных объектах и об иных природных объектах, расположенных в пределах земельного участка:	данные отсутствуют
Сведения о том, что земельный участок полностью или частично расположен в границах зоны с особыми условиями использования территории или территории объекта культурного наследия	данные отсутствуют
Сведения о том, что земельный участок расположен в границах особой экономической зоны, территории опережающего социально-экономического развития, зоны территориального развития в Российской Федерации, игровой зоны:	данные отсутствуют
Сведения о том, что земельный участок расположен в границах особо охраняемой природной территории, охотничьих угодий, лесничеств, лесопарков:	данные отсутствуют
Сведения о результатах проведения государственного земельного надзора:	данные отсутствуют
Сведения о расположении земельного участка в границах территории, в отношении которой утвержден проект межевания территории:	данные отсутствуют

Государственный регистратор	ФГИС ЕГРН
-----------------------------	-----------

полное наименование должности	подпись	инициалы, фамилия
-------------------------------	---------	-------------------

М.П.

Выписка из Единого государственного реестра недвижимости об объекте недвижимости
Сведения о характеристиках объекта недвижимости

Земельный участок			
<small>(вид объекта недвижимости)</small>			
Лист № ___ Раздела 1	Всего листов раздела 1 : ___	Всего разделов: ___	Всего листов выписки: ___
23.11.2017 № 99/2017/37875929			
Кадастровый номер:		61:12:0600501:618 (единое землепользование)	

Условный номер земельного участка:	данные отсутствуют
Сведения о принятии акта и (или) заключении договора, предусматривающих предоставление в соответствии с земельным законодательством исполнительным органом государственной власти или органом местного самоуправления находящегося в государственной или муниципальной собственности земельного участка для строительства наемного дома социального использования или наемного дома коммерческого использования:	данные отсутствуют
Сведения о том, что земельный участок или земельные участки образованы на основании решения об изъятии земельного участка и (или) расположенного на нем объекта недвижимости для государственных или муниципальных нужд:	данные отсутствуют
Сведения о том, что земельный участок образован из земель или земельного участка, государственная собственность на которые не разграничена:	данные отсутствуют
Сведения о наличии земельного спора о местоположении границ земельных участков:	данные отсутствуют
Статус записи об объекте недвижимости:	Сведения об объекте недвижимости имеют статус "актуальные, ранее учтенные"
Особые отметки:	Сведения необходимые для заполнения раздела 2 отсутствуют. Список кадастровых номеров (площадей) обособленных (условных) участков, входящих в единое землепользование: 61:12:0600501:751 (4.4кв.м) , 61:12:0600501:746 (4.4кв.м) , 61:12:0600501:748 (4.4кв.м) , 61:12:0600501:749 (4.4кв.м) , 61:12:0600501:752 (4.4кв.м) , 61:12:0600501:754 (15кв.м) , 61:12:0600501:758 (15кв.м) , 61:12:0600501:766 (4.4кв.м) , 61:12:0600501:772 (4.4кв.м) , 61:12:0600501:778 (4.4кв.м) , 61:12:0600501:782 (4.4кв.м) , 61:12:0600501:804 (4.4кв.м) , 61:12:0600501:812 (4.4кв.м) , 61:12:0600501:813 (4.4кв.м) ,

61:12:0600501:814 (30KB.M) , 61:12:0600501:835 (4.4KB.M) , 61:12:0600501:842 (4.4KB.M) ,
61:12:0600501:850 (4.4KB.M) , 61:12:0600501:851 (4.4KB.M) , 61:12:0600501:853 (4.4KB.M) ,
61:12:0600501:619 (4.4KB.M) , 61:12:0600501:621 (4.4KB.M) , 61:12:0600501:624 (4.4KB.M) ,
61:12:0600501:639 (4.4KB.M) , 61:12:0600501:640 (4.4KB.M) , 61:12:0600501:642 (4.4KB.M) ,
61:12:0600501:646 (4.4KB.M) , 61:12:0600501:650 (4.4KB.M) , 61:12:0600501:861 (4.4KB.M) ,
61:12:0600501:862 (15KB.M) , 61:12:0600501:871 (50KB.M) , 61:12:0600501:881 (4.4KB.M) ,
61:12:0600501:885 (4.4KB.M) , 61:12:0600501:894 (4.4KB.M) , 61:12:0600501:900 (50KB.M) ,
61:12:0600501:909 (4.4KB.M) , 61:12:0600501:926 (4.4KB.M) , 61:12:0600501:940 (15KB.M) ,
61:12:0600501:941 (4.4KB.M) , 61:12:0600501:666 (4.4KB.M) , 61:12:0600501:674 (50KB.M) ,
61:12:0600501:677 (4.4KB.M) , 61:12:0600501:681 (4.4KB.M) , 61:12:0600501:682 (50KB.M) ,
61:12:0600501:684 (4.4KB.M) , 61:12:0600501:688 (4.4KB.M) , 61:12:0600501:690 (4.4KB.M) ,
61:12:0600501:703 (4.4KB.M) , 61:12:0600501:707 (4.4KB.M) , 61:12:0600501:709 (4.4KB.M) ,
61:12:0600501:712 (4.4KB.M) , 61:12:0600501:715 (4.4KB.M) , 61:12:0600501:719 (4.4KB.M) ,
61:12:0600501:738 (50KB.M) , 61:12:0600501:756 (4.4KB.M) , 61:12:0600501:765 (4.4KB.M) ,
61:12:0600501:777 (4.4KB.M) , 61:12:0600501:784 (4.4KB.M) , 61:12:0600501:793 (4.4KB.M) ,
61:12:0600501:797 (15KB.M) , 61:12:0600501:803 (4.4KB.M) , 61:12:0600501:810 (4.4KB.M) ,
61:12:0600501:811 (4.4KB.M) , 61:12:0600501:818 (15KB.M) , 61:12:0600501:837 (4.4KB.M) ,
61:12:0600501:626 (4.4KB.M) , 61:12:0600501:633 (4.4KB.M) , 61:12:0600501:637 (4.4KB.M) ,
61:12:0600501:638 (4.4KB.M) , 61:12:0600501:652 (4.4KB.M) , 61:12:0600501:659 (4.4KB.M) ,
61:12:0600501:874 (4.4KB.M) , 61:12:0600501:880 (4.4KB.M) , 61:12:0600501:884 (4.4KB.M) ,
61:12:0600501:889 (4.4KB.M) , 61:12:0600501:914 (4.4KB.M) , 61:12:0600501:920 (50KB.M) ,
61:12:0600501:922 (4.4KB.M) , 61:12:0600501:937 (4.4KB.M) , 61:12:0600501:664 (4.4KB.M) ,
61:12:0600501:669 (4.4KB.M) , 61:12:0600501:673 (15KB.M) , 61:12:0600501:679 (4.4KB.M) ,
61:12:0600501:686 (15KB.M) , 61:12:0600501:689 (4.4KB.M) , 61:12:0600501:693 (4.4KB.M) ,
61:12:0600501:696 (15KB.M) , 61:12:0600501:701 (4.4KB.M) , 61:12:0600501:721 (4.4KB.M) ,
61:12:0600501:729 (15KB.M) , 61:12:0600501:733 (4.4KB.M) , 61:12:0600501:764 (15KB.M) ,
61:12:0600501:771 (4.4KB.M) , 61:12:0600501:790 (50KB.M) , 61:12:0600501:805 (4.4KB.M) ,
61:12:0600501:806 (15KB.M) , 61:12:0600501:807 (4.4KB.M) , 61:12:0600501:826 (4.4KB.M) ,
61:12:0600501:844 (4.4KB.M) , 61:12:0600501:623 (4.4KB.M) , 61:12:0600501:645 (4.4KB.M) ,
61:12:0600501:647 (4.4KB.M) , 61:12:0600501:651 (4.4KB.M) , 61:12:0600501:653 (4.4KB.M) ,
61:12:0600501:657 (4.4KB.M) , 61:12:0600501:864 (4.4KB.M) , 61:12:0600501:875 (4.4KB.M) ,
61:12:0600501:876 (4.4KB.M) , 61:12:0600501:886 (50KB.M) , 61:12:0600501:887 (15KB.M) ,
61:12:0600501:893 (4.4KB.M) , 61:12:0600501:902 (4.4KB.M) , 61:12:0600501:924 (4.4KB.M) ,
61:12:0600501:665 (15KB.M) , 61:12:0600501:672 (4.4KB.M) , 61:12:0600501:680 (4.4KB.M) ,
61:12:0600501:699 (4.4KB.M) , 61:12:0600501:718 (4.4KB.M) , 61:12:0600501:724 (4.4KB.M) ,
61:12:0600501:789 (4.4KB.M) , 61:12:0600501:737 (4.4KB.M) , 61:12:0600501:744 (4.4KB.M) ,
61:12:0600501:759 (4.4KB.M) , 61:12:0600501:760 (4.4KB.M) , 61:12:0600501:762 (4.4KB.M) ,
61:12:0600501:763 (15KB.M) , 61:12:0600501:767 (4.4KB.M) , 61:12:0600501:773 (30KB.M) ,
61:12:0600501:775 (4.4KB.M) , 61:12:0600501:776 (50KB.M) , 61:12:0600501:781 (4.4KB.M) ,
61:12:0600501:783 (15KB.M) , 61:12:0600501:786 (4.4KB.M) , 61:12:0600501:795 (4.4KB.M) ,
61:12:0600501:799 (4.4KB.M) , 61:12:0600501:800 (4.4KB.M) , 61:12:0600501:801 (4.4KB.M) ,
61:12:0600501:816 (4.4KB.M) , 61:12:0600501:819 (4.4KB.M) , 61:12:0600501:824 (4.4KB.M) ,

61:12:0600501:827 (4.4KB.M) , 61:12:0600501:845 (4.4KB.M) , 61:12:0600501:846 (50KB.M) ,
61:12:0600501:848 (4.4KB.M) , 61:12:0600501:636 (4.4KB.M) , 61:12:0600501:620 (4.4KB.M) ,
61:12:0600501:867 (4.4KB.M) , 61:12:0600501:879 (4.4KB.M) , 61:12:0600501:891 (4.4KB.M) ,
61:12:0600501:898 (4.4KB.M) , 61:12:0600501:905 (4.4KB.M) , 61:12:0600501:917 (4.4KB.M) ,
61:12:0600501:927 (4.4KB.M) , 61:12:0600501:938 (4.4KB.M) , 61:12:0600501:661 (15KB.M) ,
61:12:0600501:670 (15KB.M) , 61:12:0600501:675 (4.4KB.M) , 61:12:0600501:692 (50KB.M) ,
61:12:0600501:702 (4.4KB.M) , 61:12:0600501:708 (4.4KB.M) , 61:12:0600501:717 (15KB.M) ,
61:12:0600501:722 (15KB.M) , 61:12:0600501:726 (15KB.M) , 61:12:0600501:728 (4.4KB.M) ,
61:12:0600501:736 (4.4KB.M) , 61:12:0600501:739 (4.4KB.M) , 61:12:0600501:740 (4.4KB.M) ,
61:12:0600501:757 (4.4KB.M) , 61:12:0600501:761 (4.4KB.M) , 61:12:0600501:768 (4.4KB.M) ,
61:12:0600501:791 (4.4KB.M) , 61:12:0600501:794 (4.4KB.M) , 61:12:0600501:820 (15KB.M) ,
61:12:0600501:821 (4.4KB.M) , 61:12:0600501:825 (4.4KB.M) , 61:12:0600501:831 (4.4KB.M) ,
61:12:0600501:834 (4.4KB.M) , 61:12:0600501:840 (4.4KB.M) , 61:12:0600501:843 (4.4KB.M) ,
61:12:0600501:856 (4.4KB.M) , 61:12:0600501:622 (4.4KB.M) , 61:12:0600501:632 (4.4KB.M) ,
61:12:0600501:641 (4.4KB.M) , 61:12:0600501:658 (4.4KB.M) , 61:12:0600501:865 (4.4KB.M) ,
61:12:0600501:868 (4.4KB.M) , 61:12:0600501:870 (4.4KB.M) , 61:12:0600501:878 (4.4KB.M) ,
61:12:0600501:882 (4.4KB.M) , 61:12:0600501:896 (4.4KB.M) , 61:12:0600501:897 (4.4KB.M) ,
61:12:0600501:903 (4.4KB.M) , 61:12:0600501:904 (4.4KB.M) , 61:12:0600501:911 (4.4KB.M) ,
61:12:0600501:930 (4.4KB.M) , 61:12:0600501:933 (4.4KB.M) , 61:12:0600501:935 (4.4KB.M) ,
61:12:0600501:939 (4.4KB.M) , 61:12:0600501:662 (15KB.M) , 61:12:0600501:668 (4.4KB.M) ,
61:12:0600501:676 (4.4KB.M) , 61:12:0600501:678 (4.4KB.M) , 61:12:0600501:697 (4.4KB.M) ,
61:12:0600501:714 (4.4KB.M) , 61:12:0600501:716 (4.4KB.M) , 61:12:0600501:720 (4.4KB.M) ,
61:12:0600501:725 (4.4KB.M) , 61:12:0600501:734 (4.4KB.M) , 61:12:0600501:743 (4.4KB.M) ,
61:12:0600501:774 (4.4KB.M) , 61:12:0600501:787 (4.4KB.M) , 61:12:0600501:798 (4.4KB.M) ,
61:12:0600501:815 (4.4KB.M) , 61:12:0600501:822 (15KB.M) , 61:12:0600501:823 (30KB.M) ,
61:12:0600501:847 (4.4KB.M) , 61:12:0600501:627 (4.4KB.M) , 61:12:0600501:628 (4.4KB.M) ,
61:12:0600501:629 (4.4KB.M) , 61:12:0600501:630 (4.4KB.M) , 61:12:0600501:644 (4.4KB.M) ,
61:12:0600501:648 (4.4KB.M) , 61:12:0600501:649 (4.4KB.M) , 61:12:0600501:656 (4.4KB.M) ,
61:12:0600501:660 (4.4KB.M) , 61:12:0600501:859 (15KB.M) , 61:12:0600501:860 (4.4KB.M) ,
61:12:0600501:895 (4.4KB.M) , 61:12:0600501:899 (50KB.M) , 61:12:0600501:907 (4.4KB.M) ,
61:12:0600501:916 (4.4KB.M) , 61:12:0600501:919 (4.4KB.M) , 61:12:0600501:931 (4.4KB.M) ,
61:12:0600501:934 (4.4KB.M) , 61:12:0600501:936 (4.4KB.M) , 61:12:0600501:671 (4.4KB.M) ,
61:12:0600501:685 (4.4KB.M) , 61:12:0600501:691 (4.4KB.M) , 61:12:0600501:700 (15KB.M) ,
61:12:0600501:705 (4.4KB.M) , 61:12:0600501:710 (4.4KB.M) , 61:12:0600501:711 (4.4KB.M) ,
61:12:0600501:727 (4.4KB.M) , 61:12:0600501:788 (4.4KB.M) , 61:12:0600501:741 (4.4KB.M) ,
61:12:0600501:747 (4.4KB.M) , 61:12:0600501:755 (4.4KB.M) , 61:12:0600501:770 (4.4KB.M) ,
61:12:0600501:779 (4.4KB.M) , 61:12:0600501:780 (4.4KB.M) , 61:12:0600501:796 (4.4KB.M) ,
61:12:0600501:808 (4.4KB.M) , 61:12:0600501:809 (4.4KB.M) , 61:12:0600501:828 (4.4KB.M) ,
61:12:0600501:829 (4.4KB.M) , 61:12:0600501:833 (4.4KB.M) , 61:12:0600501:838 (4.4KB.M) ,
61:12:0600501:839 (4.4KB.M) , 61:12:0600501:841 (4.4KB.M) , 61:12:0600501:852 (4.4KB.M) ,
61:12:0600501:854 (4.4KB.M) , 61:12:0600501:855 (15KB.M) , 61:12:0600501:635 (4.4KB.M) ,
61:12:0600501:625 (4.4KB.M) , 61:12:0600501:643 (4.4KB.M) , 61:12:0600501:863 (4.4KB.M) ,

61:12:0600501:872 (4.4кв.м) , 61:12:0600501:888 (4.4кв.м) , 61:12:0600501:892 (4.4кв.м) ,
61:12:0600501:913 (4.4кв.м) , 61:12:0600501:915 (4.4кв.м) , 61:12:0600501:921 (4.4кв.м) ,
61:12:0600501:923 (4.4кв.м) , 61:12:0600501:925 (4.4кв.м) , 61:12:0600501:928 (15кв.м) ,
61:12:0600501:929 (4.4кв.м) , 61:12:0600501:932 (4.4кв.м) , 61:12:0600501:663 (4.4кв.м) ,
61:12:0600501:694 (4.4кв.м) , 61:12:0600501:706 (4.4кв.м) , 61:12:0600501:731 (4.4кв.м) ,
61:12:0600501:735 (15кв.м) , 61:12:0600501:742 (4.4кв.м) , 61:12:0600501:745 (4.4кв.м) ,
61:12:0600501:750 (4.4кв.м) , 61:12:0600501:753 (4.4кв.м) , 61:12:0600501:769 (4.4кв.м) ,
61:12:0600501:785 (4.4кв.м) , 61:12:0600501:792 (4.4кв.м) , 61:12:0600501:802 (4.4кв.м) ,
61:12:0600501:817 (50кв.м) , 61:12:0600501:830 (4.4кв.м) , 61:12:0600501:832 (15кв.м) ,
61:12:0600501:836 (15кв.м) , 61:12:0600501:849 (4.4кв.м) , 61:12:0600501:857 (4.4кв.м) ,
61:12:0600501:631 (4.4кв.м) , 61:12:0600501:634 (4.4кв.м) , 61:12:0600501:654 (15кв.м) ,
61:12:0600501:655 (4.4кв.м) , 61:12:0600501:858 (4.4кв.м) , 61:12:0600501:866 (4.4кв.м) ,
61:12:0600501:869 (4.4кв.м) , 61:12:0600501:873 (4.4кв.м) , 61:12:0600501:877 (4.4кв.м) ,
61:12:0600501:883 (15кв.м) , 61:12:0600501:890 (4.4кв.м) , 61:12:0600501:901 (4.4кв.м) ,
61:12:0600501:906 (4.4кв.м) , 61:12:0600501:908 (15кв.м) , 61:12:0600501:910 (4.4кв.м) ,
61:12:0600501:912 (4.4кв.м) , 61:12:0600501:918 (4.4кв.м) , 61:12:0600501:667 (4.4кв.м) ,
61:12:0600501:683 (4.4кв.м) , 61:12:0600501:687 (4.4кв.м) , 61:12:0600501:695 (4.4кв.м) ,
61:12:0600501:698 (4.4кв.м) , 61:12:0600501:704 (4.4кв.м) , 61:12:0600501:713 (15кв.м) ,
61:12:0600501:723 (50кв.м) , 61:12:0600501:730 (4.4кв.м) , 61:12:0600501:732 (4.4кв.м) .

Получатель выписки:

Головнев Андрей Сергеевич

Государственный регистратор

ФГИС ЕГРН

полное наименование должности


подпись

инициалы, фамилия

М.П.

Выписка из Единого государственного реестра недвижимости об объекте недвижимости
Описание местоположения земельного участка

Земельный участок			
(вид объекта недвижимости)			
Лист № ___ Раздела 3	Всего листов раздела 3 : ___	Всего разделов: ___	Всего листов выписки: ___
23.11.2017 № 99/2017/37875929			
Кадастровый номер:		61:12:0600501:618 (единое землепользование)	

План (чертеж, схема) земельного участка			
			
Масштаб 1: данные отсутствуют	Условные обозначения:		

Государственный регистратор		ФГИС ЕГРН
полное наименование должности	подпись	инициалы, фамилия

М.П.

Выписка из Единого государственного реестра недвижимости об объекте недвижимости
Описание местоположения земельного участка

Земельный участок			
(вид объекта недвижимости)			
Лист № ___ Раздела 3	Всего листов раздела 3 : ___	Всего разделов: ___	Всего листов выписки: ___
23.11.2017 № 99/2017/37875929			
Кадастровый номер:		61:12:0600501:618 (единое землепользование)	

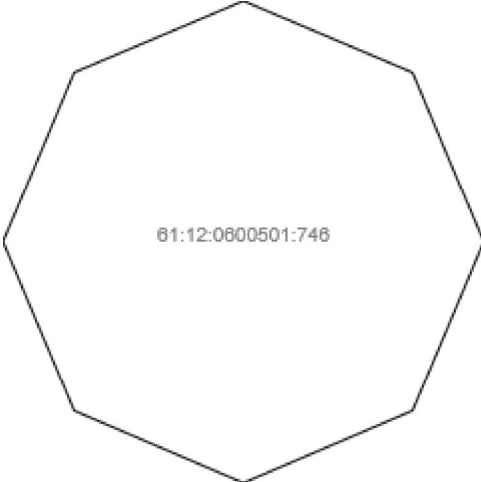
План (чертеж, схема) земельного участка			
			
Масштаб 1: данные отсутствуют	Условные обозначения:		

Государственный регистратор		ФГИС ЕГРН
полное наименование должности	подпись	инициалы, фамилия

М.П.

Выписка из Единого государственного реестра недвижимости об объекте недвижимости
Описание местоположения земельного участка

Земельный участок			
(вид объекта недвижимости)			
Лист № __ Раздела 3	Всего листов раздела 3 : __	Всего разделов: __	Всего листов выписки: __
23.11.2017 № 99/2017/37875929			
Кадастровый номер:		61:12:0600501:618 (единое землепользование)	

План (чертеж, схема) земельного участка			
			
Масштаб 1: данные отсутствуют	Условные обозначения:		

Государственный регистратор		ФГИС ЕГРН
полное наименование должности	подпись	инициалы, фамилия

М.П.

Выписка из Единого государственного реестра недвижимости об объекте недвижимости
Описание местоположения земельного участка

Земельный участок			
(вид объекта недвижимости)			
Лист № ___ Раздела 3	Всего листов раздела 3 : ___	Всего разделов: ___	Всего листов выписки: ___
23.11.2017 № 99/2017/37875929			
Кадастровый номер:		61:12:0600501:618 (единое землепользование)	

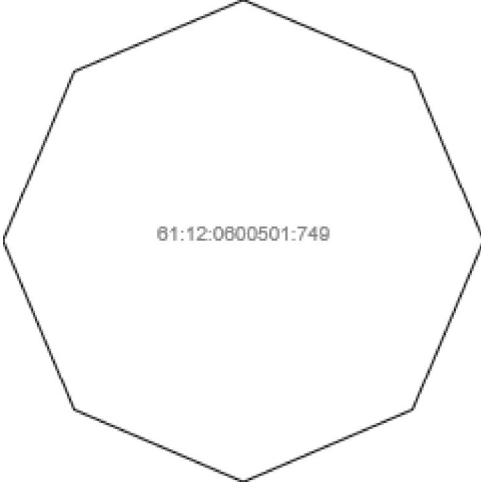
План (чертеж, схема) земельного участка			
			
Масштаб 1: данные отсутствуют	Условные обозначения:		

Государственный регистратор		ФГИС ЕГРН
полное наименование должности	подпись	инициалы, фамилия

М.П.

Выписка из Единого государственного реестра недвижимости об объекте недвижимости
Описание местоположения земельного участка

Земельный участок			
(вид объекта недвижимости)			
Лист № ___ Раздела 3	Всего листов раздела 3 : ___	Всего разделов: ___	Всего листов выписки: ___
23.11.2017 № 99/2017/37875929			
Кадастровый номер:		61:12:0600501:618 (единое землепользование)	

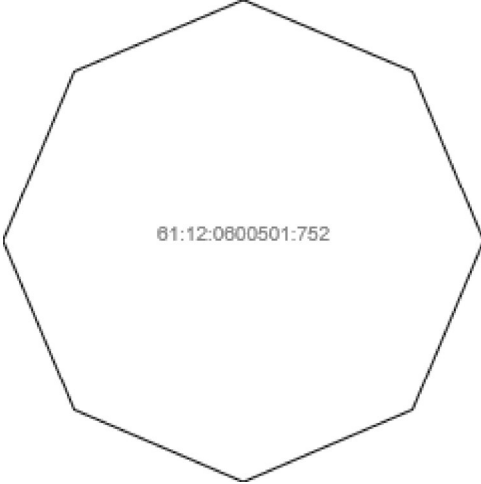
План (чертеж, схема) земельного участка			
			
Масштаб 1: данные отсутствуют	Условные обозначения:		

Государственный регистратор		ФГИС ЕГРН
полное наименование должности	подпись	инициалы, фамилия

М.П.

Выписка из Единого государственного реестра недвижимости об объекте недвижимости
Описание местоположения земельного участка

Земельный участок			
(вид объекта недвижимости)			
Лист № ___ Раздела 3	Всего листов раздела 3 : ___	Всего разделов: ___	Всего листов выписки: ___
23.11.2017 № 99/2017/37875929			
Кадастровый номер:		61:12:0600501:618 (единое землепользование)	

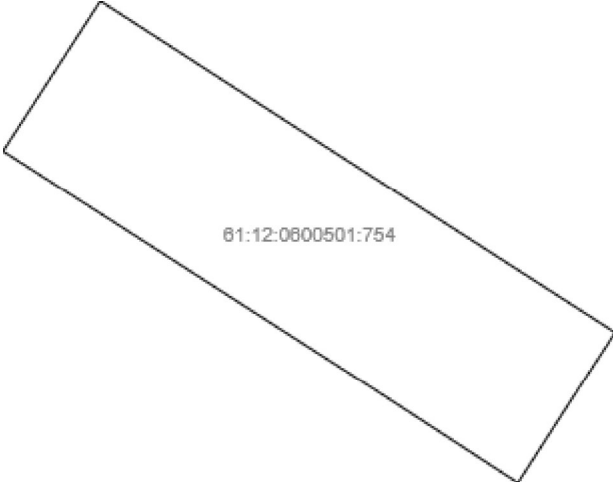
План (чертеж, схема) земельного участка			
			
Масштаб 1: данные отсутствуют	Условные обозначения:		

Государственный регистратор		ФГИС ЕГРН
полное наименование должности	подпись	инициалы, фамилия

М.П.

Выписка из Единого государственного реестра недвижимости об объекте недвижимости
Описание местоположения земельного участка

Земельный участок			
(вид объекта недвижимости)			
Лист № ___ Раздела 3	Всего листов раздела 3 : ___	Всего разделов: ___	Всего листов выписки: ___
23.11.2017 № 99/2017/37875929			
Кадастровый номер:		61:12:0600501:618 (единое землепользование)	

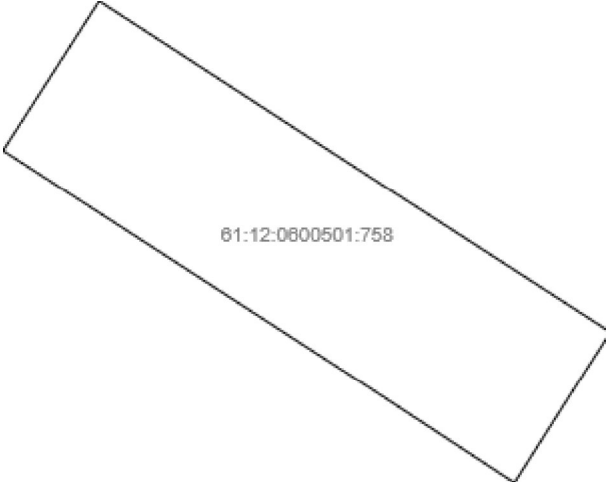
План (чертеж, схема) земельного участка			
			
Масштаб 1: данные отсутствуют	Условные обозначения:		

Государственный регистратор		ФГИС ЕГРН
полное наименование должности	подпись	инициалы, фамилия

М.П.

Выписка из Единого государственного реестра недвижимости об объекте недвижимости
Описание местоположения земельного участка

Земельный участок			
(вид объекта недвижимости)			
Лист № ___ Раздела 3	Всего листов раздела 3 : ___	Всего разделов: ___	Всего листов выписки: ___
23.11.2017 № 99/2017/37875929			
Кадастровый номер:		61:12:0600501:618 (единое землепользование)	

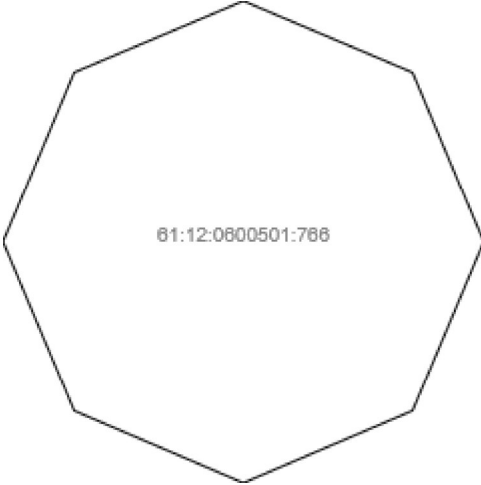
План (чертеж, схема) земельного участка			
			
Масштаб 1: данные отсутствуют	Условные обозначения:		

Государственный регистратор		ФГИС ЕГРН
полное наименование должности	подпись	инициалы, фамилия

М.П.

Выписка из Единого государственного реестра недвижимости об объекте недвижимости
Описание местоположения земельного участка

Земельный участок			
<small>(вид объекта недвижимости)</small>			
Лист № ___ Раздела 3	Всего листов раздела 3 : ___	Всего разделов: ___	Всего листов выписки: ___
23.11.2017 № 99/2017/37875929			
Кадастровый номер:		61:12:0600501:618 (единое землепользование)	

План (чертеж, схема) земельного участка			
			
Масштаб 1: данные отсутствуют	Условные обозначения:		

Государственный регистратор		ФГИС ЕГРН
полное наименование должности	подпись	инициалы, фамилия

М.П.

Выписка из Единого государственного реестра недвижимости об объекте недвижимости
Описание местоположения земельного участка

Земельный участок			
(вид объекта недвижимости)			
Лист № ___ Раздела 3	Всего листов раздела 3 : ___	Всего разделов: ___	Всего листов выписки: ___
23.11.2017 № 99/2017/37875929			
Кадастровый номер:		61:12:0600501:618 (единое землепользование)	

План (чертеж, схема) земельного участка			
			
Масштаб 1: данные отсутствуют	Условные обозначения:		

Государственный регистратор		ФГИС ЕГРН
полное наименование должности	подпись	инициалы, фамилия

М.П.

Выписка из Единого государственного реестра недвижимости об объекте недвижимости
Описание местоположения земельного участка

Земельный участок			
(вид объекта недвижимости)			
Лист № __ Раздела 3	Всего листов раздела 3 : __	Всего разделов: __	Всего листов выписки: __
23.11.2017 № 99/2017/37875929			
Кадастровый номер:		61:12:0600501:618 (единое землепользование)	

План (чертеж, схема) земельного участка			
			
Масштаб 1: данные отсутствуют	Условные обозначения:		

Государственный регистратор		ФГИС ЕГРН
полное наименование должности	подпись	инициалы, фамилия

М.П.

Выписка из Единого государственного реестра недвижимости об объекте недвижимости
Описание местоположения земельного участка

Земельный участок			
(вид объекта недвижимости)			
Лист № ___ Раздела 3	Всего листов раздела 3 : ___	Всего разделов: ___	Всего листов выписки: ___
23.11.2017 № 99/2017/37875929			
Кадастровый номер:		61:12:0600501:618 (единое землепользование)	

План (чертеж, схема) земельного участка			
			
Масштаб 1: данные отсутствуют	Условные обозначения:		

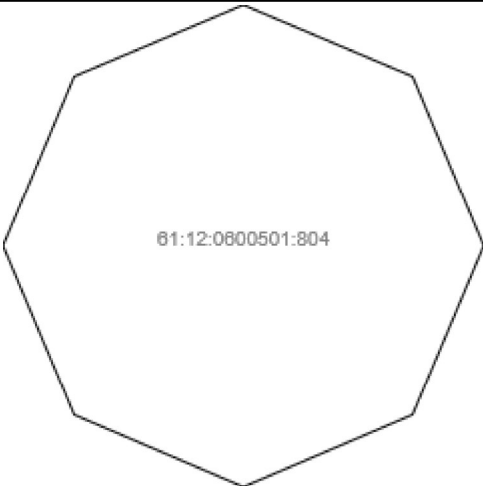
Государственный регистратор		ФГИС ЕГРН
полное наименование должности	подпись	инициалы, фамилия

М.П.

Выписка из Единого государственного реестра недвижимости об объекте недвижимости
Описание местоположения земельного участка

Земельный участок			
(вид объекта недвижимости)			
Лист № __ Раздела 3	Всего листов раздела 3 : __	Всего разделов: __	Всего листов выписки: __
23.11.2017 № 99/2017/37875929			
Кадастровый номер:		61:12:0600501:618 (единое землепользование)	

План (чертеж, схема) земельного участка

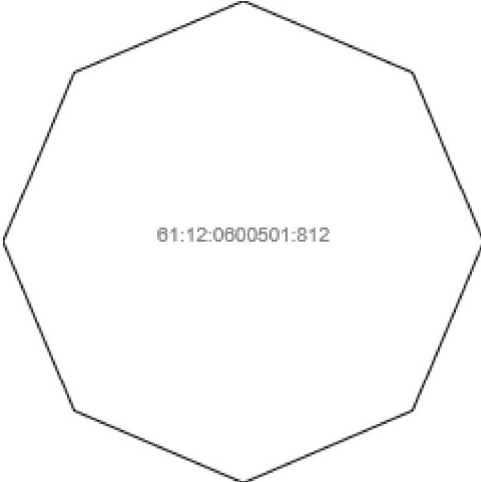
			
Масштаб 1: данные отсутствуют	Условные обозначения:		

Государственный регистратор		ФГИС ЕГРН
полное наименование должности	подпись	инициалы, фамилия

М.П.

Выписка из Единого государственного реестра недвижимости об объекте недвижимости
Описание местоположения земельного участка

Земельный участок			
(вид объекта недвижимости)			
Лист № __ Раздела 3	Всего листов раздела 3 : __	Всего разделов: __	Всего листов выписки: __
23.11.2017 № 99/2017/37875929			
Кадастровый номер:		61:12:0600501:618 (единое землепользование)	

План (чертеж, схема) земельного участка			
 <p>61:12:0600501:812</p>			
Масштаб 1: данные отсутствуют	Условные обозначения:		

Государственный регистратор		ФГИС ЕГРН
полное наименование должности	подпись	инициалы, фамилия

М.П.

Выписка из Единого государственного реестра недвижимости об объекте недвижимости
Описание местоположения земельного участка

Земельный участок			
(вид объекта недвижимости)			
Лист № __ Раздела 3	Всего листов раздела 3 : __	Всего разделов: __	Всего листов выписки: __
23.11.2017 № 99/2017/37875929			
Кадастровый номер:		61:12:0600501:618 (единое землепользование)	


План (чертеж, схема) земельного участка			
			
Масштаб 1: данные отсутствуют	Условные обозначения:		

Государственный регистратор		ФГИС ЕГРН
полное наименование должности	подпись	инициалы, фамилия

М.П.

Выписка из Единого государственного реестра недвижимости об объекте недвижимости
Описание местоположения земельного участка

Земельный участок			
(вид объекта недвижимости)			
Лист № ___ Раздела 3	Всего листов раздела 3 : ___	Всего разделов: ___	Всего листов выписки: ___
23.11.2017 № 99/2017/37875929			
Кадастровый номер:		61:12:0600501:618 (единое землепользование)	

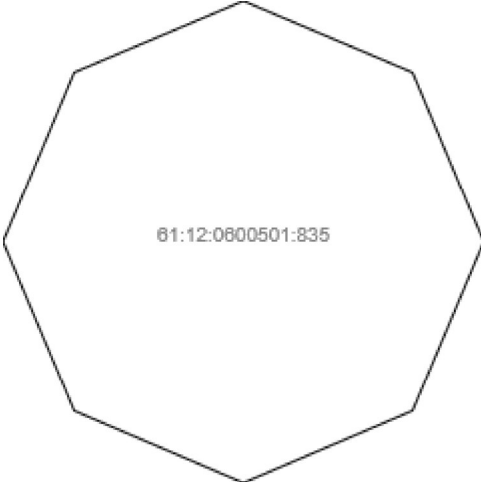
План (чертеж, схема) земельного участка			
			
Масштаб 1: данные отсутствуют	Условные обозначения:		

Государственный регистратор		ФГИС ЕГРН
полное наименование должности	подпись	инициалы, фамилия

М.П.

Выписка из Единого государственного реестра недвижимости об объекте недвижимости
Описание местоположения земельного участка

Земельный участок			
(вид объекта недвижимости)			
Лист № __ Раздела 3	Всего листов раздела 3 : __	Всего разделов: __	Всего листов выписки: __
23.11.2017 № 99/2017/37875929			
Кадастровый номер:		61:12:0600501:618 (единое землепользование)	

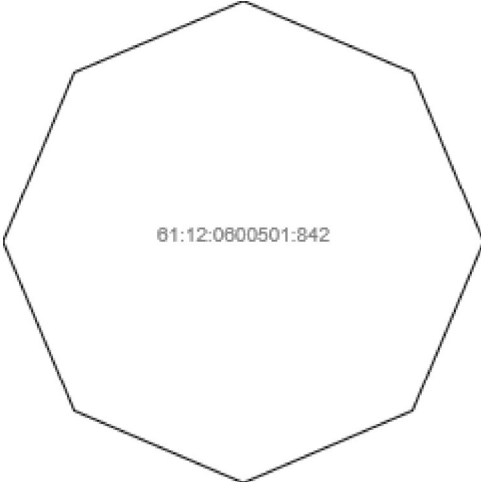
План (чертеж, схема) земельного участка			
			
Масштаб 1: данные отсутствуют	Условные обозначения:		

Государственный регистратор		ФГИС ЕГРН
полное наименование должности	подпись	инициалы, фамилия

М.П.

Выписка из Единого государственного реестра недвижимости об объекте недвижимости
Описание местоположения земельного участка

Земельный участок			
<small>(вид объекта недвижимости)</small>			
Лист № ___ Раздела 3	Всего листов раздела 3 : ___	Всего разделов: ___	Всего листов выписки: ___
23.11.2017 № 99/2017/37875929			
Кадастровый номер:		61:12:0600501:618 (единое землепользование)	

План (чертеж, схема) земельного участка			
			
Масштаб 1: данные отсутствуют	Условные обозначения:		

Государственный регистратор		ФГИС ЕГРН
полное наименование должности	подпись	инициалы, фамилия

М.П.

Выписка из Единого государственного реестра недвижимости об объекте недвижимости
Описание местоположения земельного участка

Земельный участок			
(вид объекта недвижимости)			
Лист № ___ Раздела 3	Всего листов раздела 3 : ___	Всего разделов: ___	Всего листов выписки: ___
23.11.2017 № 99/2017/37875929			
Кадастровый номер:		61:12:0600501:618 (единое землепользование)	

План (чертеж, схема) земельного участка			
			
Масштаб 1: данные отсутствуют	Условные обозначения:		

Государственный регистратор		ФГИС ЕГРН
полное наименование должности	подпись	инициалы, фамилия

М.П.

Выписка из Единого государственного реестра недвижимости об объекте недвижимости
Описание местоположения земельного участка

Земельный участок			
(вид объекта недвижимости)			
Лист № ___ Раздела 3	Всего листов раздела 3 : ___	Всего разделов: ___	Всего листов выписки: ___
23.11.2017 № 99/2017/37875929			
Кадастровый номер:		61:12:0600501:618 (единое землепользование)	

План (чертеж, схема) земельного участка			
			
Масштаб 1: данные отсутствуют	Условные обозначения:		

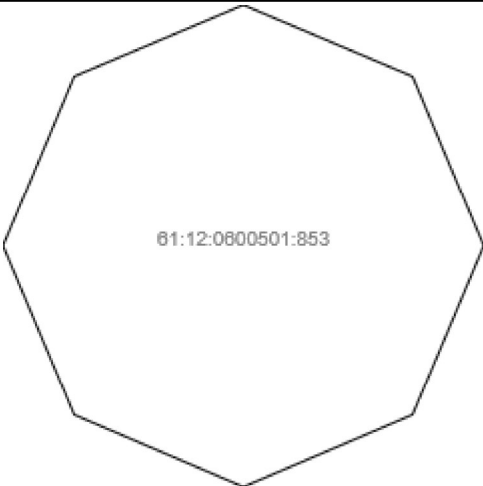
Государственный регистратор		ФГИС ЕГРН
полное наименование должности	подпись	инициалы, фамилия

М.П.

Выписка из Единого государственного реестра недвижимости об объекте недвижимости
Описание местоположения земельного участка

Земельный участок			
(вид объекта недвижимости)			
Лист № ___ Раздела 3	Всего листов раздела 3 : ___	Всего разделов: ___	Всего листов выписки: ___
23.11.2017 № 99/2017/37875929			
Кадастровый номер:		61:12:0600501:618 (единое землепользование)	

План (чертеж, схема) земельного участка

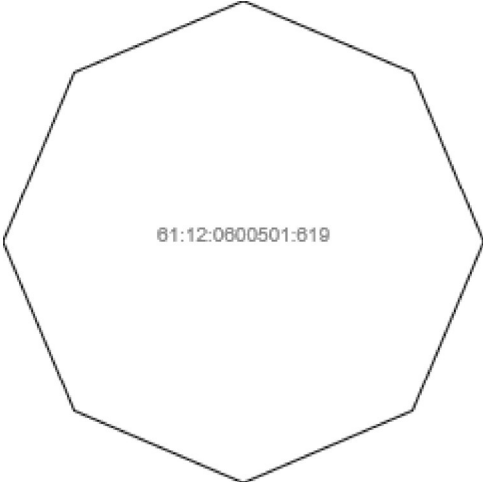
			
Масштаб 1: данные отсутствуют	Условные обозначения:		

Государственный регистратор		ФГИС ЕГРН
полное наименование должности	подпись	инициалы, фамилия

М.П.

Выписка из Единого государственного реестра недвижимости об объекте недвижимости
Описание местоположения земельного участка

Земельный участок			
(вид объекта недвижимости)			
Лист № __ Раздела 3	Всего листов раздела 3 : __	Всего разделов: __	Всего листов выписки: __
23.11.2017 № 99/2017/37875929			
Кадастровый номер:		61:12:0600501:618 (единое землепользование)	

План (чертеж, схема) земельного участка			
			
Масштаб 1: данные отсутствуют	Условные обозначения:		

Государственный регистратор		ФГИС ЕГРН
полное наименование должности	подпись	инициалы, фамилия

М.П.

Выписка из Единого государственного реестра недвижимости об объекте недвижимости
Описание местоположения земельного участка

Земельный участок			
(вид объекта недвижимости)			
Лист № __ Раздела 3	Всего листов раздела 3 : __	Всего разделов: __	Всего листов выписки: __
23.11.2017 № 99/2017/37875929			
Кадастровый номер:		61:12:0600501:618 (единое землепользование)	

План (чертеж, схема) земельного участка			
			
Масштаб 1: данные отсутствуют	Условные обозначения:		

Государственный регистратор		ФГИС ЕГРН
полное наименование должности	подпись	инициалы, фамилия

М.П.

Выписка из Единого государственного реестра недвижимости об объекте недвижимости
Описание местоположения земельного участка

Земельный участок			
(вид объекта недвижимости)			
Лист № ___ Раздела 3	Всего листов раздела 3 : ___	Всего разделов: ___	Всего листов выписки: ___
23.11.2017 № 99/2017/37875929			
Кадастровый номер:		61:12:0600501:618 (единое землепользование)	

План (чертеж, схема) земельного участка			
			
Масштаб 1: данные отсутствуют	Условные обозначения:		

Государственный регистратор		ФГИС ЕГРН
полное наименование должности	подпись	инициалы, фамилия

М.П.

Выписка из Единого государственного реестра недвижимости об объекте недвижимости
Описание местоположения земельного участка

Земельный участок			
(вид объекта недвижимости)			
Лист № ___ Раздела 3	Всего листов раздела 3 : ___	Всего разделов: ___	Всего листов выписки: ___
23.11.2017 № 99/2017/37875929			
Кадастровый номер:		61:12:0600501:618 (единое землепользование)	

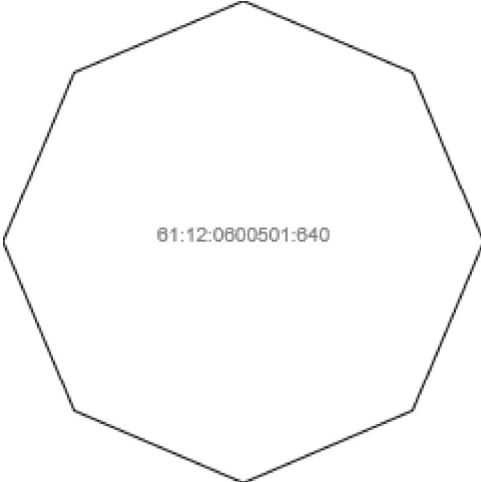
План (чертеж, схема) земельного участка			
			
Масштаб 1: данные отсутствуют	Условные обозначения:		

Государственный регистратор		ФГИС ЕГРН
полное наименование должности	подпись	инициалы, фамилия

М.П.

Выписка из Единого государственного реестра недвижимости об объекте недвижимости
Описание местоположения земельного участка

Земельный участок			
<small>(вид объекта недвижимости)</small>			
Лист № ___ Раздела 3	Всего листов раздела 3 : ___	Всего разделов: ___	Всего листов выписки: ___
23.11.2017 № 99/2017/37875929			
Кадастровый номер:		61:12:0600501:618 (единое землепользование)	

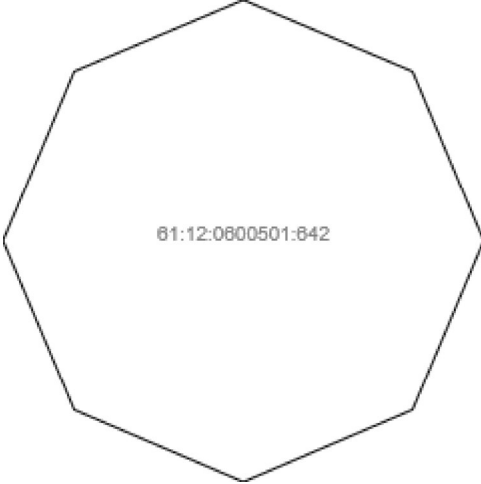
План (чертеж, схема) земельного участка			
			
Масштаб 1: данные отсутствуют	Условные обозначения:		

Государственный регистратор		ФГИС ЕГРН
полное наименование должности	подпись	инициалы, фамилия

М.П.

Выписка из Единого государственного реестра недвижимости об объекте недвижимости
Описание местоположения земельного участка

Земельный участок			
<small>(вид объекта недвижимости)</small>			
Лист № ___ Раздела 3	Всего листов раздела 3 : ___	Всего разделов: ___	Всего листов выписки: ___
23.11.2017 № 99/2017/37875929			
Кадастровый номер:		61:12:0600501:618 (единое землепользование)	

План (чертеж, схема) земельного участка			
			
Масштаб 1: данные отсутствуют	Условные обозначения:		

Государственный регистратор		ФГИС ЕГРН
полное наименование должности	подпись	инициалы, фамилия

М.П.

Выписка из Единого государственного реестра недвижимости об объекте недвижимости
Описание местоположения земельного участка

Земельный участок			
(вид объекта недвижимости)			
Лист № ___ Раздела 3	Всего листов раздела 3 : ___	Всего разделов: ___	Всего листов выписки: ___
23.11.2017 № 99/2017/37875929			
Кадастровый номер:		61:12:0600501:618 (единое землепользование)	

План (чертеж, схема) земельного участка			
			
Масштаб 1: данные отсутствуют	Условные обозначения:		

Государственный регистратор		ФГИС ЕГРН
полное наименование должности	подпись	инициалы, фамилия

М.П.

Выписка из Единого государственного реестра недвижимости об объекте недвижимости
Описание местоположения земельного участка

Земельный участок			
(вид объекта недвижимости)			
Лист № ___ Раздела 3	Всего листов раздела 3 : ___	Всего разделов: ___	Всего листов выписки: ___
23.11.2017 № 99/2017/37875929			
Кадастровый номер:		61:12:0600501:618 (единое землепользование)	

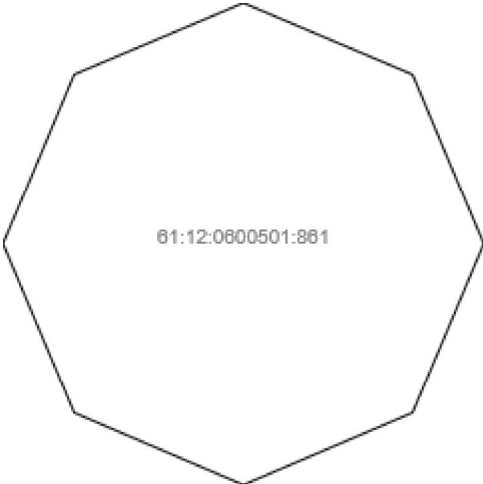
План (чертеж, схема) земельного участка			
			
Масштаб 1: данные отсутствуют	Условные обозначения:		

Государственный регистратор		ФГИС ЕГРН
полное наименование должности	подпись	инициалы, фамилия

М.П.

Выписка из Единого государственного реестра недвижимости об объекте недвижимости
Описание местоположения земельного участка

Земельный участок			
(вид объекта недвижимости)			
Лист № ___ Раздела 3	Всего листов раздела 3 : ___	Всего разделов: ___	Всего листов выписки: ___
23.11.2017 № 99/2017/37875929			
Кадастровый номер:		61:12:0600501:618 (единое землепользование)	

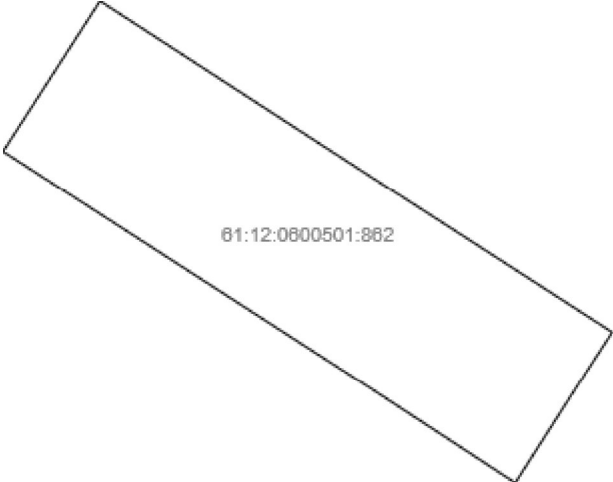
План (чертеж, схема) земельного участка			
			
Масштаб 1: данные отсутствуют	Условные обозначения:		

Государственный регистратор		ФГИС ЕГРН
полное наименование должности	подпись	инициалы, фамилия

М.П.

Выписка из Единого государственного реестра недвижимости об объекте недвижимости
Описание местоположения земельного участка

Земельный участок			
(вид объекта недвижимости)			
Лист № ___ Раздела 3	Всего листов раздела 3 : ___	Всего разделов: ___	Всего листов выписки: ___
23.11.2017 № 99/2017/37875929			
Кадастровый номер:		61:12:0600501:618 (единое землепользование)	

План (чертеж, схема) земельного участка			
			
Масштаб 1: данные отсутствуют	Условные обозначения:		

Государственный регистратор		ФГИС ЕГРН
полное наименование должности	подпись	инициалы, фамилия

М.П.

Выписка из Единого государственного реестра недвижимости об объекте недвижимости
Описание местоположения земельного участка

Земельный участок			
<small>(вид объекта недвижимости)</small>			
Лист № ___ Раздела 3	Всего листов раздела 3 : ___	Всего разделов: ___	Всего листов выписки: ___
23.11.2017 № 99/2017/37875929			
Кадастровый номер:		61:12:0600501:618 (единое землепользование)	

План (чертеж, схема) земельного участка			
			
Масштаб 1: данные отсутствуют	Условные обозначения:		

Государственный регистратор		ФГИС ЕГРН
полное наименование должности	подпись	инициалы, фамилия

М.П.

Выписка из Единого государственного реестра недвижимости об объекте недвижимости
Описание местоположения земельного участка

Земельный участок			
(вид объекта недвижимости)			
Лист № ___ Раздела 3	Всего листов раздела 3 : ___	Всего разделов: ___	Всего листов выписки: ___
23.11.2017 № 99/2017/37875929			
Кадастровый номер:		61:12:0600501:618 (единое землепользование)	

План (чертеж, схема) земельного участка			
			
Масштаб 1: данные отсутствуют	Условные обозначения:		

Государственный регистратор		ФГИС ЕГРН
полное наименование должности	подпись	инициалы, фамилия

М.П.

Выписка из Единого государственного реестра недвижимости об объекте недвижимости
Описание местоположения земельного участка

Земельный участок			
(вид объекта недвижимости)			
Лист № ___ Раздела 3	Всего листов раздела 3 : ___	Всего разделов: ___	Всего листов выписки: ___
23.11.2017 № 99/2017/37875929			
Кадастровый номер:		61:12:0600501:618 (единое землепользование)	

План (чертеж, схема) земельного участка			
			
Масштаб 1: данные отсутствуют	Условные обозначения:		

Государственный регистратор		ФГИС ЕГРН
полное наименование должности	подпись	инициалы, фамилия

М.П.

Выписка из Единого государственного реестра недвижимости об объекте недвижимости
Описание местоположения земельного участка

Земельный участок			
(вид объекта недвижимости)			
Лист № ___ Раздела 3	Всего листов раздела 3 : ___	Всего разделов: ___	Всего листов выписки: ___
23.11.2017 № 99/2017/37875929			
Кадастровый номер:		61:12:0600501:618 (единое землепользование)	

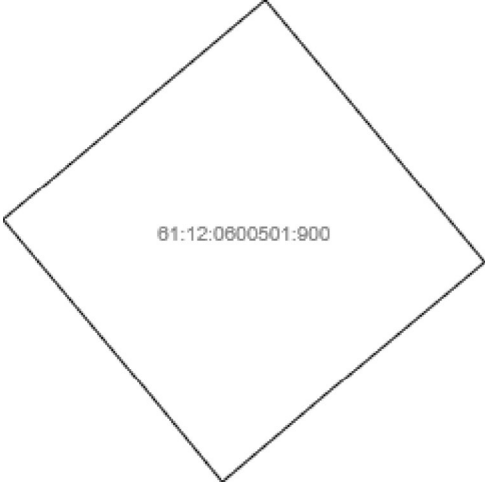
План (чертеж, схема) земельного участка			
			
Масштаб 1: данные отсутствуют	Условные обозначения:		

Государственный регистратор		ФГИС ЕГРН
полное наименование должности	подпись	инициалы, фамилия

М.П.

Выписка из Единого государственного реестра недвижимости об объекте недвижимости
Описание местоположения земельного участка

Земельный участок			
(вид объекта недвижимости)			
Лист № ___ Раздела 3	Всего листов раздела 3 : ___	Всего разделов: ___	Всего листов выписки: ___
23.11.2017 № 99/2017/37875929			
Кадастровый номер:		61:12:0600501:618 (единое землепользование)	

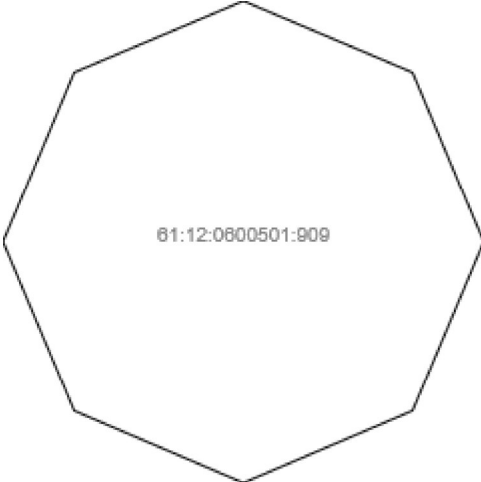
План (чертеж, схема) земельного участка			
			
Масштаб 1: данные отсутствуют	Условные обозначения:		

Государственный регистратор		ФГИС ЕГРН
полное наименование должности	подпись	инициалы, фамилия

М.П.

Выписка из Единого государственного реестра недвижимости об объекте недвижимости
Описание местоположения земельного участка

Земельный участок			
(вид объекта недвижимости)			
Лист № __ Раздела 3	Всего листов раздела 3 : __	Всего разделов: __	Всего листов выписки: __
23.11.2017 № 99/2017/37875929			
Кадастровый номер:		61:12:0600501:618 (единое землепользование)	

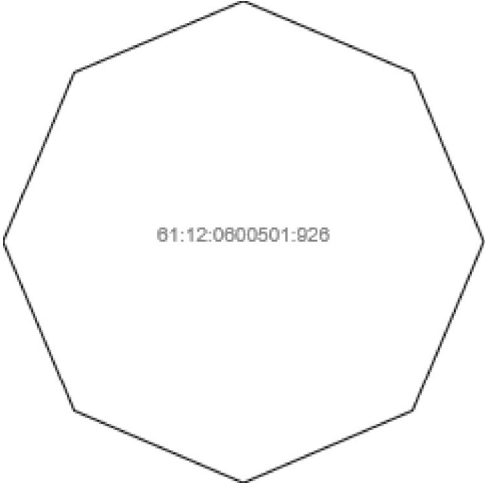
План (чертеж, схема) земельного участка			
			
Масштаб 1: данные отсутствуют	Условные обозначения:		

Государственный регистратор		ФГИС ЕГРН
полное наименование должности	подпись	инициалы, фамилия

М.П.

Выписка из Единого государственного реестра недвижимости об объекте недвижимости
Описание местоположения земельного участка

Земельный участок			
(вид объекта недвижимости)			
Лист № ___ Раздела 3	Всего листов раздела 3 : ___	Всего разделов: ___	Всего листов выписки: ___
23.11.2017 № 99/2017/37875929			
Кадастровый номер:		61:12:0600501:618 (единое землепользование)	

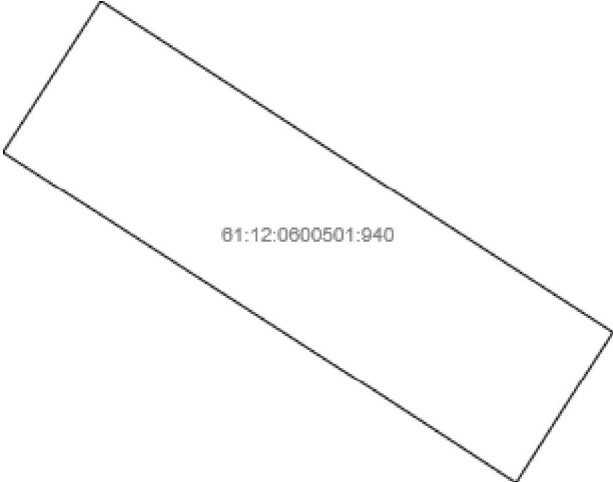
План (чертеж, схема) земельного участка			
			
Масштаб 1: данные отсутствуют	Условные обозначения:		

Государственный регистратор		ФГИС ЕГРН
полное наименование должности	подпись	инициалы, фамилия

М.П.

Выписка из Единого государственного реестра недвижимости об объекте недвижимости
Описание местоположения земельного участка

Земельный участок			
(вид объекта недвижимости)			
Лист № __ Раздела 3	Всего листов раздела 3 : __	Всего разделов: __	Всего листов выписки: __
23.11.2017 № 99/2017/37875929			
Кадастровый номер:		61:12:0600501:618 (единое землепользование)	

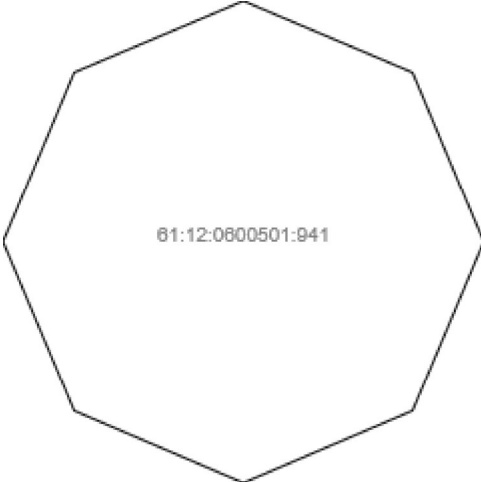
План (чертеж, схема) земельного участка			
			
Масштаб 1: данные отсутствуют	Условные обозначения:		

Государственный регистратор		ФГИС ЕГРН
полное наименование должности	подпись	инициалы, фамилия

М.П.

Выписка из Единого государственного реестра недвижимости об объекте недвижимости
Описание местоположения земельного участка

Земельный участок			
(вид объекта недвижимости)			
Лист № __ Раздела 3	Всего листов раздела 3 : __	Всего разделов: __	Всего листов выписки: __
23.11.2017 № 99/2017/37875929			
Кадастровый номер:		61:12:0600501:618 (единое землепользование)	

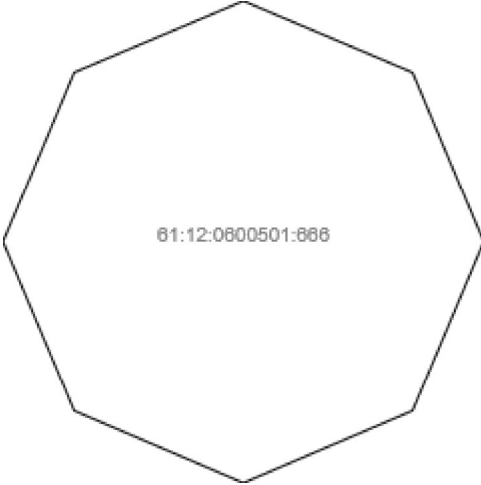
План (чертеж, схема) земельного участка			
			
Масштаб 1: данные отсутствуют	Условные обозначения:		

Государственный регистратор		ФГИС ЕГРН
полное наименование должности	подпись	инициалы, фамилия

М.П.

Выписка из Единого государственного реестра недвижимости об объекте недвижимости
Описание местоположения земельного участка

Земельный участок			
(вид объекта недвижимости)			
Лист № ___ Раздела 3	Всего листов раздела 3 : ___	Всего разделов: ___	Всего листов выписки: ___
23.11.2017 № 99/2017/37875929			
Кадастровый номер:		61:12:0600501:618 (единое землепользование)	

План (чертеж, схема) земельного участка			
			
Масштаб 1: данные отсутствуют	Условные обозначения:		

Государственный регистратор		ФГИС ЕГРН
полное наименование должности	подпись	инициалы, фамилия

М.П.

Выписка из Единого государственного реестра недвижимости об объекте недвижимости
Описание местоположения земельного участка

Земельный участок			
(вид объекта недвижимости)			
Лист № ___ Раздела 3	Всего листов раздела 3 : ___	Всего разделов: ___	Всего листов выписки: ___
23.11.2017 № 99/2017/37875929			
Кадастровый номер:		61:12:0600501:618 (единое землепользование)	

План (чертеж, схема) земельного участка			
			
Масштаб 1: данные отсутствуют	Условные обозначения:		

Государственный регистратор		ФГИС ЕГРН
полное наименование должности	подпись	инициалы, фамилия

М.П.

Выписка из Единого государственного реестра недвижимости об объекте недвижимости
Описание местоположения земельного участка

Земельный участок			
(вид объекта недвижимости)			
Лист № ___ Раздела 3	Всего листов раздела 3 : ___	Всего разделов: ___	Всего листов выписки: ___
23.11.2017 № 99/2017/37875929			
Кадастровый номер:		61:12:0600501:618 (единое землепользование)	

План (чертеж, схема) земельного участка			
			
Масштаб 1: данные отсутствуют	Условные обозначения:		

Государственный регистратор		ФГИС ЕГРН
полное наименование должности	подпись	инициалы, фамилия

М.П.

Выписка из Единого государственного реестра недвижимости об объекте недвижимости
Описание местоположения земельного участка

Земельный участок			
(вид объекта недвижимости)			
Лист № ___ Раздела 3	Всего листов раздела 3 : ___	Всего разделов: ___	Всего листов выписки: ___
23.11.2017 № 99/2017/37875929			
Кадастровый номер:		61:12:0600501:618 (единое землепользование)	

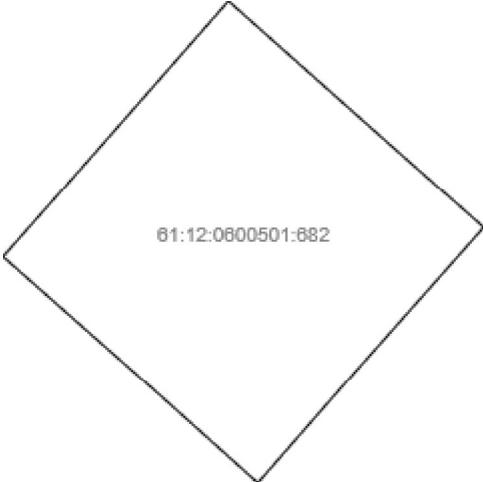
План (чертеж, схема) земельного участка			
			
Масштаб 1: данные отсутствуют	Условные обозначения:		

Государственный регистратор		ФГИС ЕГРН
полное наименование должности	подпись	инициалы, фамилия

М.П.

Выписка из Единого государственного реестра недвижимости об объекте недвижимости
Описание местоположения земельного участка

Земельный участок			
(вид объекта недвижимости)			
Лист № ___ Раздела 3	Всего листов раздела 3 : ___	Всего разделов: ___	Всего листов выписки: ___
23.11.2017 № 99/2017/37875929			
Кадастровый номер:		61:12:0600501:618 (единое землепользование)	

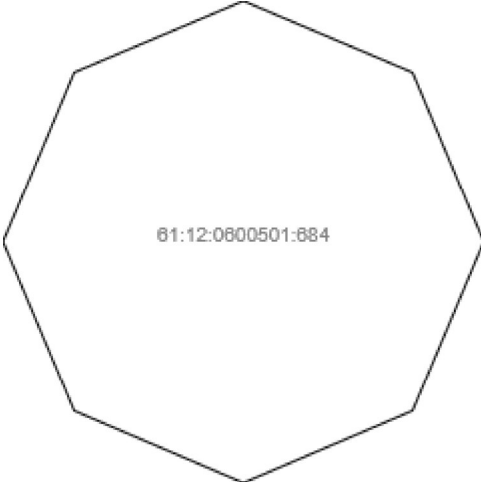
План (чертеж, схема) земельного участка			
			
Масштаб 1: данные отсутствуют	Условные обозначения:		

Государственный регистратор		ФГИС ЕГРН
полное наименование должности	подпись	инициалы, фамилия

М.П.

Выписка из Единого государственного реестра недвижимости об объекте недвижимости
Описание местоположения земельного участка

Земельный участок			
(вид объекта недвижимости)			
Лист № __ Раздела 3	Всего листов раздела 3 : __	Всего разделов: __	Всего листов выписки: __
23.11.2017 № 99/2017/37875929			
Кадастровый номер:		61:12:0600501:618 (единое землепользование)	

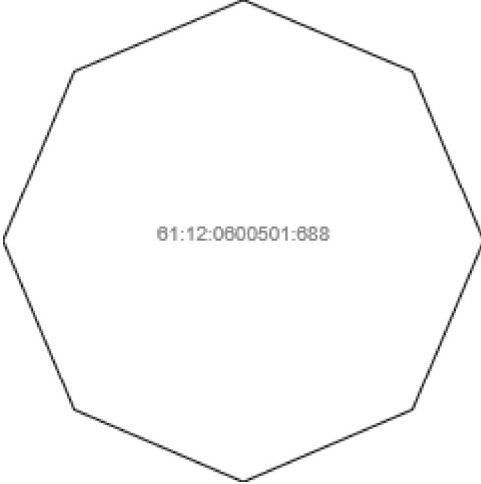
План (чертеж, схема) земельного участка			
			
Масштаб 1: данные отсутствуют	Условные обозначения:		

Государственный регистратор		ФГИС ЕГРН
полное наименование должности	подпись	инициалы, фамилия

М.П.

Выписка из Единого государственного реестра недвижимости об объекте недвижимости
Описание местоположения земельного участка

Земельный участок			
<small>(вид объекта недвижимости)</small>			
Лист № ___ Раздела 3	Всего листов раздела 3 : ___	Всего разделов: ___	Всего листов выписки: ___
23.11.2017 № 99/2017/37875929			
Кадастровый номер:		61:12:0600501:618 (единое землепользование)	

План (чертеж, схема) земельного участка			
			
Масштаб 1: данные отсутствуют	Условные обозначения:		

Государственный регистратор		ФГИС ЕГРН
полное наименование должности	подпись	инициалы, фамилия

М.П.

Выписка из Единого государственного реестра недвижимости об объекте недвижимости
Описание местоположения земельного участка

Земельный участок			
(вид объекта недвижимости)			
Лист № ___ Раздела 3	Всего листов раздела 3 : ___	Всего разделов: ___	Всего листов выписки: ___
23.11.2017 № 99/2017/37875929			
Кадастровый номер:		61:12:0600501:618 (единое землепользование)	

План (чертеж, схема) земельного участка			
			
Масштаб 1: данные отсутствуют	Условные обозначения:		

Государственный регистратор		ФГИС ЕГРН
полное наименование должности	подпись	инициалы, фамилия

М.П.

Выписка из Единого государственного реестра недвижимости об объекте недвижимости
Описание местоположения земельного участка

Земельный участок			
(вид объекта недвижимости)			
Лист № ___ Раздела 3	Всего листов раздела 3 : ___	Всего разделов: ___	Всего листов выписки: ___
23.11.2017 № 99/2017/37875929			
Кадастровый номер:		61:12:0600501:618 (единое землепользование)	

План (чертеж, схема) земельного участка			
			
Масштаб 1: данные отсутствуют	Условные обозначения:		

Государственный регистратор		ФГИС ЕГРН
полное наименование должности	подпись	инициалы, фамилия

М.П.

Выписка из Единого государственного реестра недвижимости об объекте недвижимости
Описание местоположения земельного участка

Земельный участок			
(вид объекта недвижимости)			
Лист № ___ Раздела 3	Всего листов раздела 3 : ___	Всего разделов: ___	Всего листов выписки: ___
23.11.2017 № 99/2017/37875929			
Кадастровый номер:		61:12:0600501:618 (единое землепользование)	

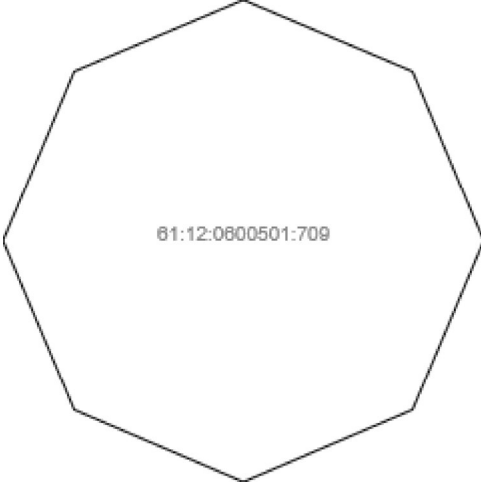
План (чертеж, схема) земельного участка			
			
Масштаб 1: данные отсутствуют	Условные обозначения:		

Государственный регистратор		ФГИС ЕГРН
полное наименование должности	подпись	инициалы, фамилия

М.П.

Выписка из Единого государственного реестра недвижимости об объекте недвижимости
Описание местоположения земельного участка

Земельный участок			
<small>(вид объекта недвижимости)</small>			
Лист № ___ Раздела 3	Всего листов раздела 3 : ___	Всего разделов: ___	Всего листов выписки: ___
23.11.2017 № 99/2017/37875929			
Кадастровый номер:		61:12:0600501:618 (единое землепользование)	

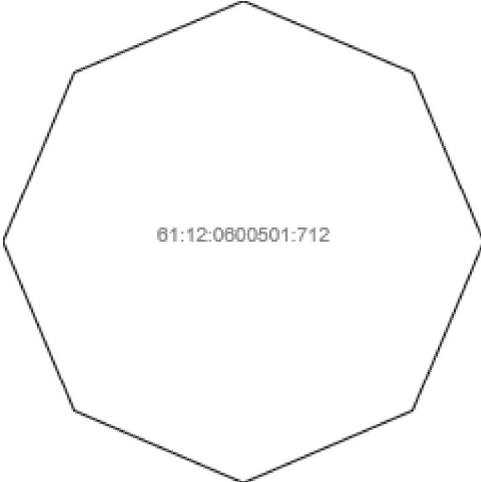
План (чертеж, схема) земельного участка			
			
Масштаб 1: данные отсутствуют	Условные обозначения:		

Государственный регистратор		ФГИС ЕГРН
полное наименование должности	подпись	инициалы, фамилия

М.П.

Выписка из Единого государственного реестра недвижимости об объекте недвижимости
Описание местоположения земельного участка

Земельный участок			
(вид объекта недвижимости)			
Лист № ___ Раздела 3	Всего листов раздела 3 : ___	Всего разделов: ___	Всего листов выписки: ___
23.11.2017 № 99/2017/37875929			
Кадастровый номер:		61:12:0600501:618 (единое землепользование)	

План (чертеж, схема) земельного участка			
 <p>61:12:0800501:712</p>			
Масштаб 1: данные отсутствуют	Условные обозначения:		

Государственный регистратор		ФГИС ЕГРН
полное наименование должности	подпись	инициалы, фамилия

М.П.

Выписка из Единого государственного реестра недвижимости об объекте недвижимости
Описание местоположения земельного участка

Земельный участок			
(вид объекта недвижимости)			
Лист № ___ Раздела 3	Всего листов раздела 3 : ___	Всего разделов: ___	Всего листов выписки: ___
23.11.2017 № 99/2017/37875929			
Кадастровый номер:		61:12:0600501:618 (единое землепользование)	

План (чертеж, схема) земельного участка			
			
Масштаб 1: данные отсутствуют	Условные обозначения:		

Государственный регистратор		ФГИС ЕГРН
полное наименование должности	подпись	инициалы, фамилия

М.П.

Выписка из Единого государственного реестра недвижимости об объекте недвижимости
Описание местоположения земельного участка

Земельный участок			
(вид объекта недвижимости)			
Лист № ___ Раздела 3	Всего листов раздела 3 : ___	Всего разделов: ___	Всего листов выписки: ___
23.11.2017 № 99/2017/37875929			
Кадастровый номер:		61:12:0600501:618 (единое землепользование)	

План (чертеж, схема) земельного участка			
			
Масштаб 1: данные отсутствуют	Условные обозначения:		

Государственный регистратор		ФГИС ЕГРН
полное наименование должности	подпись	инициалы, фамилия

М.П.

Выписка из Единого государственного реестра недвижимости об объекте недвижимости
Описание местоположения земельного участка

Земельный участок			
<small>(вид объекта недвижимости)</small>			
Лист № ___ Раздела 3	Всего листов раздела 3 : ___	Всего разделов: ___	Всего листов выписки: ___
23.11.2017 № 99/2017/37875929			
Кадастровый номер:		61:12:0600501:618 (единое землепользование)	

План (чертеж, схема) земельного участка			
			
Масштаб 1: данные отсутствуют	Условные обозначения:		

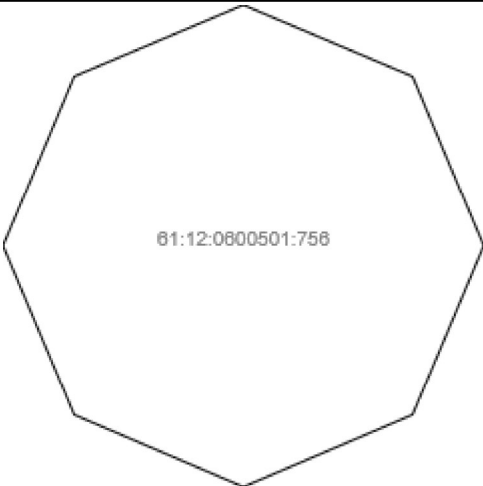
Государственный регистратор		ФГИС ЕГРН
полное наименование должности	подпись	инициалы, фамилия

М.П.

Выписка из Единого государственного реестра недвижимости об объекте недвижимости
Описание местоположения земельного участка

Земельный участок			
(вид объекта недвижимости)			
Лист № ___ Раздела 3	Всего листов раздела 3 : ___	Всего разделов: ___	Всего листов выписки: ___
23.11.2017 № 99/2017/37875929			
Кадастровый номер:		61:12:0600501:618 (единое землепользование)	

План (чертеж, схема) земельного участка

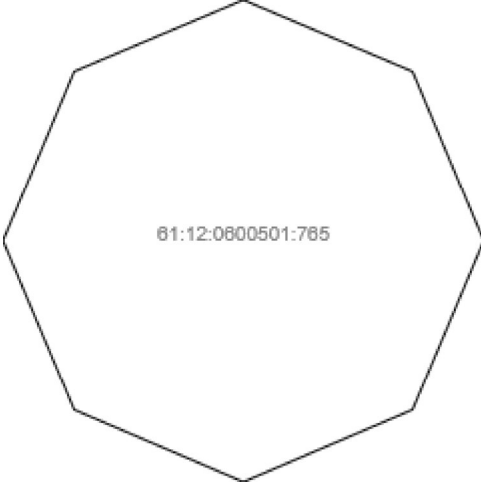
			
Масштаб 1: данные отсутствуют	Условные обозначения:		

Государственный регистратор		ФГИС ЕГРН
полное наименование должности	подпись	инициалы, фамилия

М.П.

Выписка из Единого государственного реестра недвижимости об объекте недвижимости
Описание местоположения земельного участка

Земельный участок			
<small>(вид объекта недвижимости)</small>			
Лист № ___ Раздела 3	Всего листов раздела 3 : ___	Всего разделов: ___	Всего листов выписки: ___
23.11.2017 № 99/2017/37875929			
Кадастровый номер:		61:12:0600501:618 (единое землепользование)	

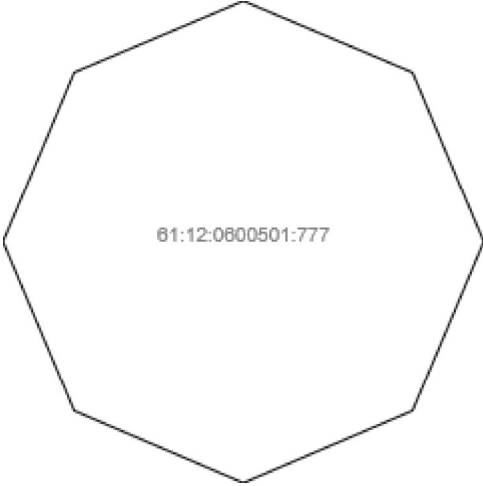
План (чертеж, схема) земельного участка			
			
Масштаб 1: данные отсутствуют	Условные обозначения:		

Государственный регистратор		ФГИС ЕГРН
полное наименование должности	подпись	инициалы, фамилия

М.П.

Выписка из Единого государственного реестра недвижимости об объекте недвижимости
Описание местоположения земельного участка

Земельный участок			
(вид объекта недвижимости)			
Лист № ___ Раздела 3	Всего листов раздела 3 : ___	Всего разделов: ___	Всего листов выписки: ___
23.11.2017 № 99/2017/37875929			
Кадастровый номер:		61:12:0600501:618 (единое землепользование)	

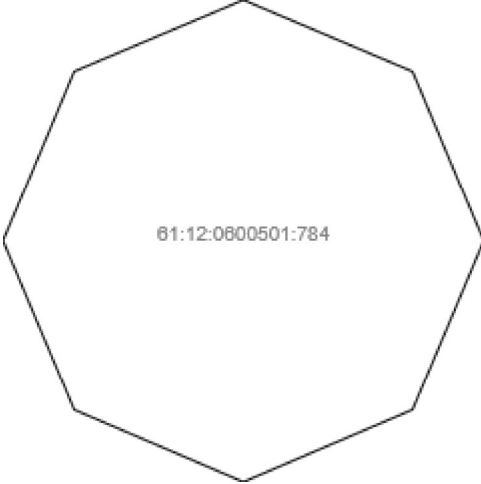
План (чертеж, схема) земельного участка			
			
Масштаб 1: данные отсутствуют	Условные обозначения:		

Государственный регистратор		ФГИС ЕГРН
полное наименование должности	подпись	инициалы, фамилия

М.П.

Выписка из Единого государственного реестра недвижимости об объекте недвижимости
Описание местоположения земельного участка

Земельный участок			
<small>(вид объекта недвижимости)</small>			
Лист № ___ Раздела 3	Всего листов раздела 3 : ___	Всего разделов: ___	Всего листов выписки: ___
23.11.2017 № 99/2017/37875929			
Кадастровый номер:		61:12:0600501:618 (единое землепользование)	

План (чертеж, схема) земельного участка			
			
Масштаб 1: данные отсутствуют	Условные обозначения:		

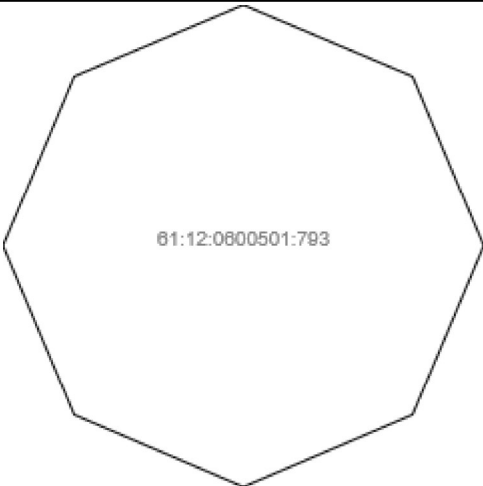
Государственный регистратор		ФГИС ЕГРН
полное наименование должности	подпись	инициалы, фамилия

М.П.

Выписка из Единого государственного реестра недвижимости об объекте недвижимости
Описание местоположения земельного участка

Земельный участок			
(вид объекта недвижимости)			
Лист № __ Раздела 3	Всего листов раздела 3 : __	Всего разделов: __	Всего листов выписки: __
23.11.2017 № 99/2017/37875929			
Кадастровый номер:		61:12:0600501:618 (единое землепользование)	

План (чертеж, схема) земельного участка

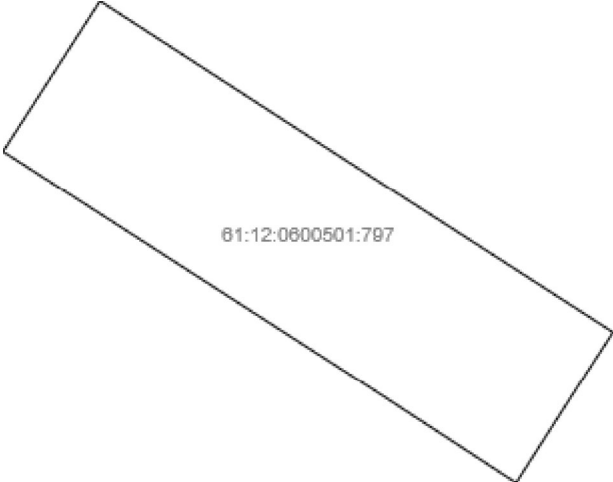
			
Масштаб 1: данные отсутствуют	Условные обозначения:		

Государственный регистратор		ФГИС ЕГРН
полное наименование должности	подпись	инициалы, фамилия

М.П.

Выписка из Единого государственного реестра недвижимости об объекте недвижимости
Описание местоположения земельного участка

Земельный участок			
(вид объекта недвижимости)			
Лист № ___ Раздела 3	Всего листов раздела 3 : ___	Всего разделов: ___	Всего листов выписки: ___
23.11.2017 № 99/2017/37875929			
Кадастровый номер:		61:12:0600501:618 (единое землепользование)	

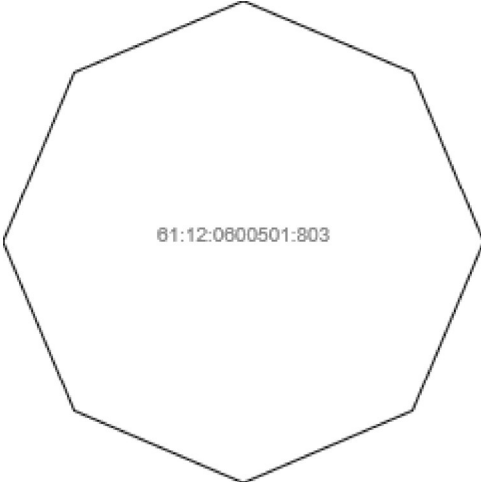
План (чертеж, схема) земельного участка			
			
Масштаб 1: данные отсутствуют	Условные обозначения:		

Государственный регистратор		ФГИС ЕГРН
полное наименование должности	подпись	инициалы, фамилия

М.П.

Выписка из Единого государственного реестра недвижимости об объекте недвижимости
Описание местоположения земельного участка

Земельный участок			
(вид объекта недвижимости)			
Лист № __ Раздела 3	Всего листов раздела 3 : __	Всего разделов: __	Всего листов выписки: __
23.11.2017 № 99/2017/37875929			
Кадастровый номер:		61:12:0600501:618 (единое землепользование)	

План (чертеж, схема) земельного участка			
			
Масштаб 1: данные отсутствуют	Условные обозначения:		

Государственный регистратор		ФГИС ЕГРН
полное наименование должности	подпись	инициалы, фамилия

М.П.

Выписка из Единого государственного реестра недвижимости об объекте недвижимости
Описание местоположения земельного участка

Земельный участок			
(вид объекта недвижимости)			
Лист № ___ Раздела 3	Всего листов раздела 3 : ___	Всего разделов: ___	Всего листов выписки: ___
23.11.2017 № 99/2017/37875929			
Кадастровый номер:		61:12:0600501:618 (единое землепользование)	

План (чертеж, схема) земельного участка			
			
Масштаб 1: данные отсутствуют	Условные обозначения:		

Государственный регистратор		ФГИС ЕГРН
полное наименование должности	подпись	инициалы, фамилия

М.П.

Выписка из Единого государственного реестра недвижимости об объекте недвижимости
Описание местоположения земельного участка

Земельный участок			
(вид объекта недвижимости)			
Лист № ___ Раздела 3	Всего листов раздела 3 : ___	Всего разделов: ___	Всего листов выписки: ___
23.11.2017 № 99/2017/37875929			
Кадастровый номер:		61:12:0600501:618 (единое землепользование)	

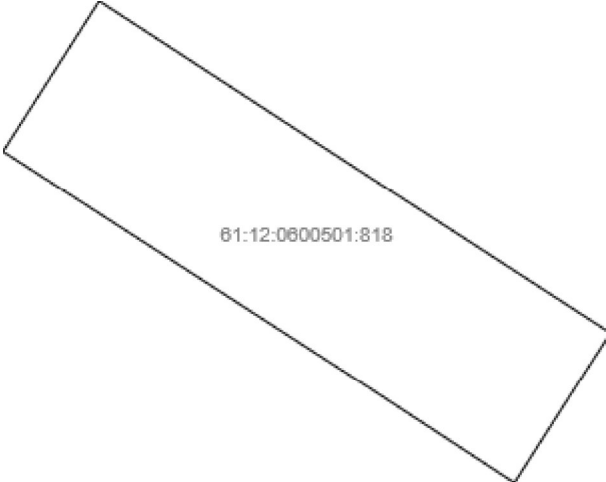
План (чертеж, схема) земельного участка			
			
Масштаб 1: данные отсутствуют	Условные обозначения:		

Государственный регистратор		ФГИС ЕГРН
полное наименование должности	подпись	инициалы, фамилия

М.П.

Выписка из Единого государственного реестра недвижимости об объекте недвижимости
Описание местоположения земельного участка

Земельный участок			
(вид объекта недвижимости)			
Лист № ___ Раздела 3	Всего листов раздела 3 : ___	Всего разделов: ___	Всего листов выписки: ___
23.11.2017 № 99/2017/37875929			
Кадастровый номер:		61:12:0600501:618 (единое землепользование)	

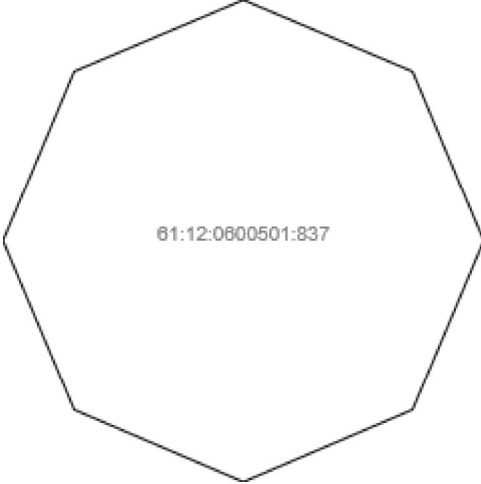
План (чертеж, схема) земельного участка			
			
Масштаб 1: данные отсутствуют	Условные обозначения:		

Государственный регистратор		ФГИС ЕГРН
полное наименование должности	подпись	инициалы, фамилия

М.П.

Выписка из Единого государственного реестра недвижимости об объекте недвижимости
Описание местоположения земельного участка

Земельный участок			
<small>(вид объекта недвижимости)</small>			
Лист № ___ Раздела 3	Всего листов раздела 3 : ___	Всего разделов: ___	Всего листов выписки: ___
23.11.2017 № 99/2017/37875929			
Кадастровый номер:		61:12:0600501:618 (единое землепользование)	

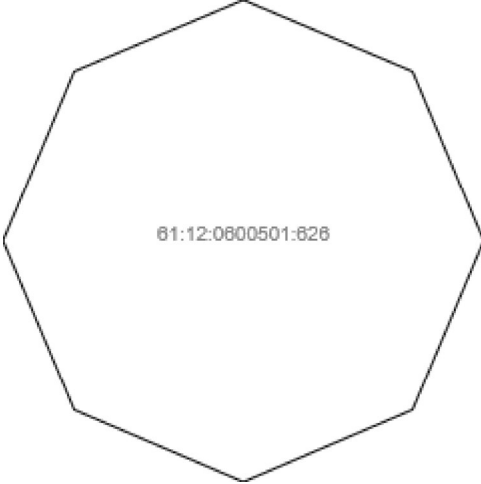
План (чертеж, схема) земельного участка			
			
Масштаб 1: данные отсутствуют	Условные обозначения:		

Государственный регистратор		ФГИС ЕГРН
полное наименование должности	подпись	инициалы, фамилия

М.П.

Выписка из Единого государственного реестра недвижимости об объекте недвижимости
Описание местоположения земельного участка

Земельный участок			
<small>(вид объекта недвижимости)</small>			
Лист № ___ Раздела 3	Всего листов раздела 3 : ___	Всего разделов: ___	Всего листов выписки: ___
23.11.2017 № 99/2017/37875929			
Кадастровый номер:		61:12:0600501:618 (единое землепользование)	

План (чертеж, схема) земельного участка			
			
Масштаб 1: данные отсутствуют	Условные обозначения:		

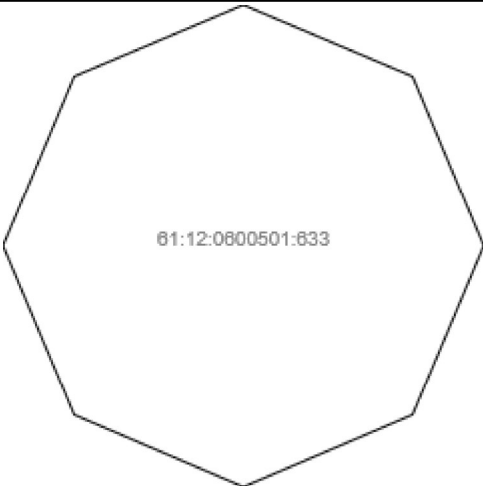
Государственный регистратор		ФГИС ЕГРН
полное наименование должности	подпись	инициалы, фамилия

М.П.

Выписка из Единого государственного реестра недвижимости об объекте недвижимости
Описание местоположения земельного участка

Земельный участок			
(вид объекта недвижимости)			
Лист № ___ Раздела 3	Всего листов раздела 3 : ___	Всего разделов: ___	Всего листов выписки: ___
23.11.2017 № 99/2017/37875929			
Кадастровый номер:		61:12:0600501:618 (единое землепользование)	

План (чертеж, схема) земельного участка

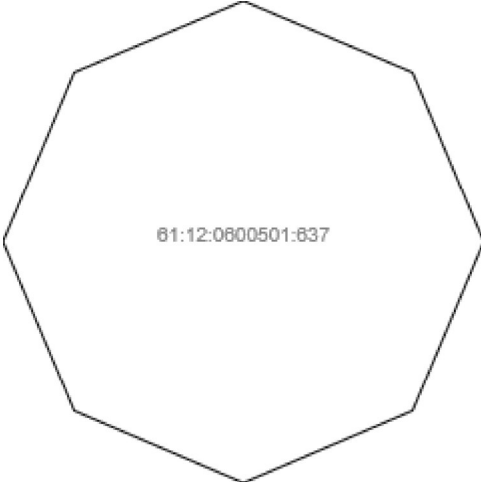
			
Масштаб 1: данные отсутствуют	Условные обозначения:		

Государственный регистратор		ФГИС ЕГРН
полное наименование должности	подпись	инициалы, фамилия

М.П.

Выписка из Единого государственного реестра недвижимости об объекте недвижимости
Описание местоположения земельного участка

Земельный участок			
<small>(вид объекта недвижимости)</small>			
Лист № ___ Раздела 3	Всего листов раздела 3 : ___	Всего разделов: ___	Всего листов выписки: ___
23.11.2017 № 99/2017/37875929			
Кадастровый номер:		61:12:0600501:618 (единое землепользование)	

План (чертеж, схема) земельного участка			
			
Масштаб 1: данные отсутствуют	Условные обозначения:		

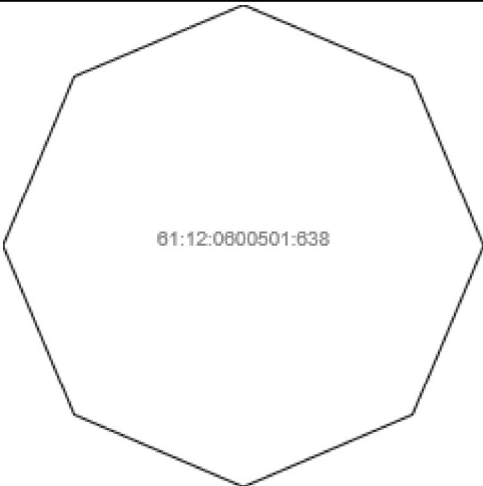
Государственный регистратор		ФГИС ЕГРН
полное наименование должности	подпись	инициалы, фамилия

М.П.

Выписка из Единого государственного реестра недвижимости об объекте недвижимости
Описание местоположения земельного участка

Земельный участок			
(вид объекта недвижимости)			
Лист № ___ Раздела 3	Всего листов раздела 3 : ___	Всего разделов: ___	Всего листов выписки: ___
23.11.2017 № 99/2017/37875929			
Кадастровый номер:		61:12:0600501:618 (единое землепользование)	

План (чертеж, схема) земельного участка

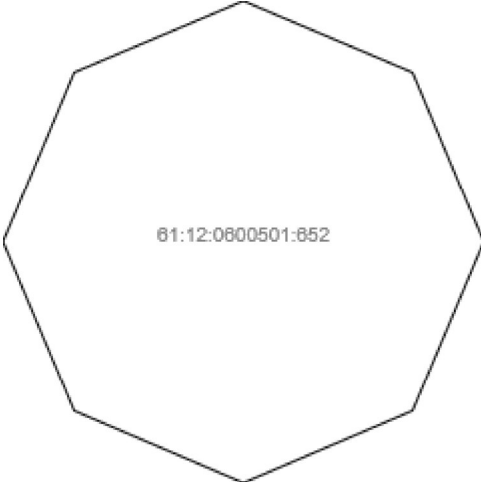
			
Масштаб 1: данные отсутствуют	Условные обозначения:		

Государственный регистратор		ФГИС ЕГРН
полное наименование должности	подпись	инициалы, фамилия

М.П.

Выписка из Единого государственного реестра недвижимости об объекте недвижимости
Описание местоположения земельного участка

Земельный участок			
<small>(вид объекта недвижимости)</small>			
Лист № ___ Раздела 3	Всего листов раздела 3 : ___	Всего разделов: ___	Всего листов выписки: ___
23.11.2017 № 99/2017/37875929			
Кадастровый номер:		61:12:0600501:618 (единое землепользование)	

План (чертеж, схема) земельного участка			
			
Масштаб 1: данные отсутствуют	Условные обозначения:		

Государственный регистратор		ФГИС ЕГРН
полное наименование должности	подпись	инициалы, фамилия

М.П.

Выписка из Единого государственного реестра недвижимости об объекте недвижимости
Описание местоположения земельного участка

Земельный участок			
(вид объекта недвижимости)			
Лист № ___ Раздела 3	Всего листов раздела 3 : ___	Всего разделов: ___	Всего листов выписки: ___
23.11.2017 № 99/2017/37875929			
Кадастровый номер:		61:12:0600501:618 (единое землепользование)	

План (чертеж, схема) земельного участка			
			
Масштаб 1: данные отсутствуют	Условные обозначения:		

Государственный регистратор		ФГИС ЕГРН
полное наименование должности	подпись	инициалы, фамилия

М.П.

Выписка из Единого государственного реестра недвижимости об объекте недвижимости
Описание местоположения земельного участка

Земельный участок			
(вид объекта недвижимости)			
Лист № ___ Раздела 3	Всего листов раздела 3 : ___	Всего разделов: ___	Всего листов выписки: ___
23.11.2017 № 99/2017/37875929			
Кадастровый номер:		61:12:0600501:618 (единое землепользование)	

План (чертеж, схема) земельного участка			
			
Масштаб 1: данные отсутствуют	Условные обозначения:		

Государственный регистратор		ФГИС ЕГРН
полное наименование должности	подпись	инициалы, фамилия

М.П.

Выписка из Единого государственного реестра недвижимости об объекте недвижимости
Описание местоположения земельного участка

Земельный участок			
(вид объекта недвижимости)			
Лист № ___ Раздела 3	Всего листов раздела 3 : ___	Всего разделов: ___	Всего листов выписки: ___
23.11.2017 № 99/2017/37875929			
Кадастровый номер:		61:12:0600501:618 (единое землепользование)	

План (чертеж, схема) земельного участка			
			
Масштаб 1: данные отсутствуют	Условные обозначения:		

Государственный регистратор		ФГИС ЕГРН
полное наименование должности	подпись	инициалы, фамилия

М.П.

Выписка из Единого государственного реестра недвижимости об объекте недвижимости
Описание местоположения земельного участка

Земельный участок			
(вид объекта недвижимости)			
Лист № ___ Раздела 3	Всего листов раздела 3 : ___	Всего разделов: ___	Всего листов выписки: ___
23.11.2017 № 99/2017/37875929			
Кадастровый номер:		61:12:0600501:618 (единое землепользование)	

План (чертеж, схема) земельного участка			
			
Масштаб 1: данные отсутствуют	Условные обозначения:		

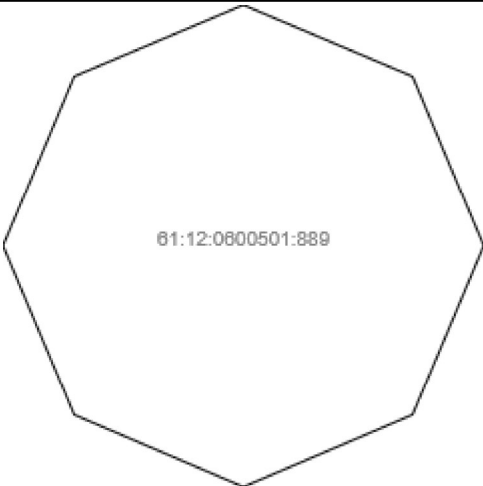
Государственный регистратор		ФГИС ЕГРН
полное наименование должности	подпись	инициалы, фамилия

М.П.

Выписка из Единого государственного реестра недвижимости об объекте недвижимости
Описание местоположения земельного участка

Земельный участок			
(вид объекта недвижимости)			
Лист № ___ Раздела 3	Всего листов раздела 3 : ___	Всего разделов: ___	Всего листов выписки: ___
23.11.2017 № 99/2017/37875929			
Кадастровый номер:		61:12:0600501:618 (единое землепользование)	

План (чертеж, схема) земельного участка

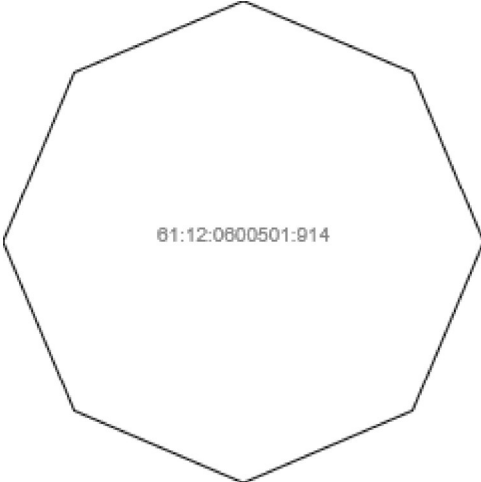
			
Масштаб 1: данные отсутствуют	Условные обозначения:		

Государственный регистратор		ФГИС ЕГРН
полное наименование должности	подпись	инициалы, фамилия

М.П.

Выписка из Единого государственного реестра недвижимости об объекте недвижимости
Описание местоположения земельного участка

Земельный участок			
<small>(вид объекта недвижимости)</small>			
Лист № ___ Раздела 3	Всего листов раздела 3 : ___	Всего разделов: ___	Всего листов выписки: ___
23.11.2017 № 99/2017/37875929			
Кадастровый номер:		61:12:0600501:618 (единое землепользование)	

План (чертеж, схема) земельного участка			
			
Масштаб 1: данные отсутствуют	Условные обозначения:		

Государственный регистратор		ФГИС ЕГРН
полное наименование должности	подпись	инициалы, фамилия

М.П.

Выписка из Единого государственного реестра недвижимости об объекте недвижимости
Описание местоположения земельного участка

Земельный участок			
(вид объекта недвижимости)			
Лист № ___ Раздела 3	Всего листов раздела 3 : ___	Всего разделов: ___	Всего листов выписки: ___
23.11.2017 № 99/2017/37875929			
Кадастровый номер:		61:12:0600501:618 (единое землепользование)	

План (чертеж, схема) земельного участка			
			
Масштаб 1: данные отсутствуют	Условные обозначения:		

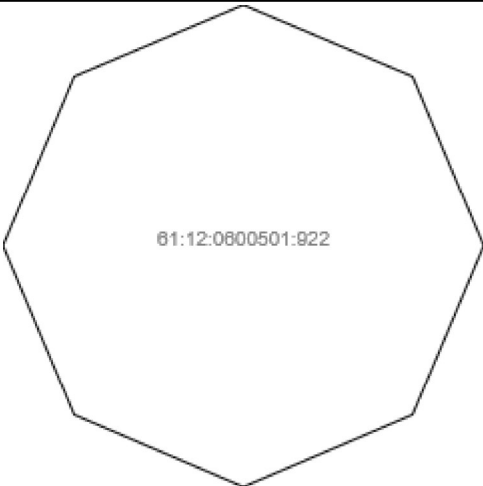
Государственный регистратор		ФГИС ЕГРН
полное наименование должности	подпись	инициалы, фамилия

М.П.

Выписка из Единого государственного реестра недвижимости об объекте недвижимости
Описание местоположения земельного участка

Земельный участок			
(вид объекта недвижимости)			
Лист № ___ Раздела 3	Всего листов раздела 3 : ___	Всего разделов: ___	Всего листов выписки: ___
23.11.2017 № 99/2017/37875929			
Кадастровый номер:		61:12:0600501:618 (единое землепользование)	

План (чертеж, схема) земельного участка

			
Масштаб 1: данные отсутствуют	Условные обозначения:		

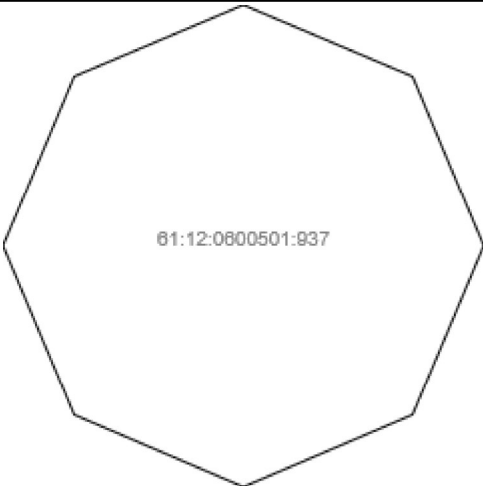
Государственный регистратор		ФГИС ЕГРН
полное наименование должности	подпись	инициалы, фамилия

М.П.

Выписка из Единого государственного реестра недвижимости об объекте недвижимости
Описание местоположения земельного участка

Земельный участок			
(вид объекта недвижимости)			
Лист № ___ Раздела 3	Всего листов раздела 3 : ___	Всего разделов: ___	Всего листов выписки: ___
23.11.2017 № 99/2017/37875929			
Кадастровый номер:		61:12:0600501:618 (единое землепользование)	

План (чертеж, схема) земельного участка

			
Масштаб 1: данные отсутствуют	Условные обозначения:		

Государственный регистратор		ФГИС ЕГРН
полное наименование должности	подпись	инициалы, фамилия

М.П.

Выписка из Единого государственного реестра недвижимости об объекте недвижимости
Описание местоположения земельного участка

Земельный участок			
(вид объекта недвижимости)			
Лист № ___ Раздела 3	Всего листов раздела 3 : ___	Всего разделов: ___	Всего листов выписки: ___
23.11.2017 № 99/2017/37875929			
Кадастровый номер:		61:12:0600501:618 (единое землепользование)	

План (чертеж, схема) земельного участка			
			
Масштаб 1: данные отсутствуют	Условные обозначения:		

Государственный регистратор		ФГИС ЕГРН
полное наименование должности	подпись	инициалы, фамилия

М.П.

Выписка из Единого государственного реестра недвижимости об объекте недвижимости
Описание местоположения земельного участка

Земельный участок			
(вид объекта недвижимости)			
Лист № ___ Раздела 3	Всего листов раздела 3 : ___	Всего разделов: ___	Всего листов выписки: ___
23.11.2017 № 99/2017/37875929			
Кадастровый номер:		61:12:0600501:618 (единое землепользование)	

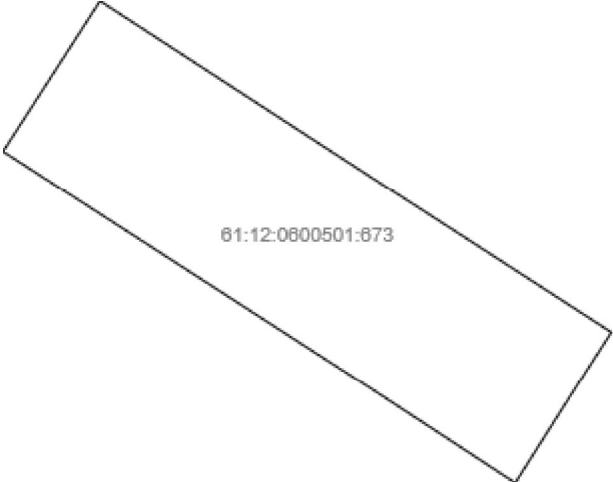
План (чертеж, схема) земельного участка			
			
Масштаб 1: данные отсутствуют	Условные обозначения:		

Государственный регистратор		ФГИС ЕГРН
полное наименование должности	подпись	инициалы, фамилия

М.П.

Выписка из Единого государственного реестра недвижимости об объекте недвижимости
Описание местоположения земельного участка

Земельный участок			
(вид объекта недвижимости)			
Лист № ___ Раздела 3	Всего листов раздела 3 : ___	Всего разделов: ___	Всего листов выписки: ___
23.11.2017 № 99/2017/37875929			
Кадастровый номер:		61:12:0600501:618 (единое землепользование)	

План (чертеж, схема) земельного участка			
			
Масштаб 1: данные отсутствуют	Условные обозначения:		

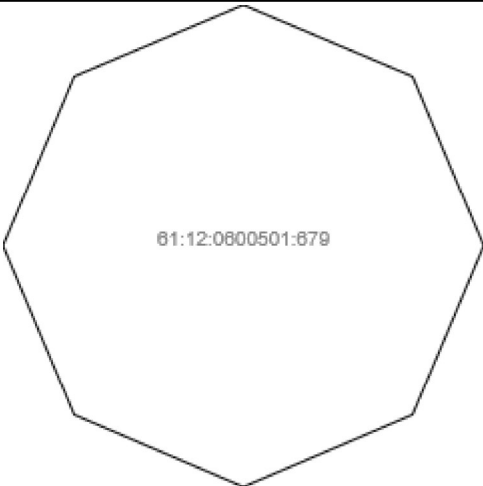
Государственный регистратор		ФГИС ЕГРН
полное наименование должности	подпись	инициалы, фамилия

М.П.

Выписка из Единого государственного реестра недвижимости об объекте недвижимости
Описание местоположения земельного участка

Земельный участок			
<small>(вид объекта недвижимости)</small>			
Лист № __ Раздела 3	Всего листов раздела 3 : __	Всего разделов: __	Всего листов выписки: __
23.11.2017 № 99/2017/37875929			
Кадастровый номер:		61:12:0600501:618 (единое землепользование)	

План (чертеж, схема) земельного участка

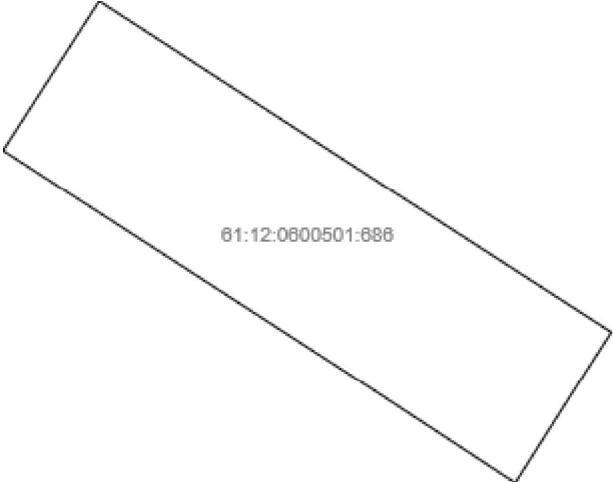
			
Масштаб 1: данные отсутствуют	Условные обозначения:		

Государственный регистратор		ФГИС ЕГРН
полное наименование должности	подпись	инициалы, фамилия

М.П.

Выписка из Единого государственного реестра недвижимости об объекте недвижимости
Описание местоположения земельного участка

Земельный участок			
<small>(вид объекта недвижимости)</small>			
Лист № ___ Раздела 3	Всего листов раздела 3 : ___	Всего разделов: ___	Всего листов выписки: ___
23.11.2017 № 99/2017/37875929			
Кадастровый номер:		61:12:0600501:618 (единое землепользование)	

План (чертеж, схема) земельного участка			
			
Масштаб 1: данные отсутствуют	Условные обозначения:		

Государственный регистратор		ФГИС ЕГРН
полное наименование должности	подпись	инициалы, фамилия

М.П.

Выписка из Единого государственного реестра недвижимости об объекте недвижимости
Описание местоположения земельного участка

Земельный участок			
(вид объекта недвижимости)			
Лист № ___ Раздела 3	Всего листов раздела 3 : ___	Всего разделов: ___	Всего листов выписки: ___
23.11.2017 № 99/2017/37875929			
Кадастровый номер:		61:12:0600501:618 (единое землепользование)	

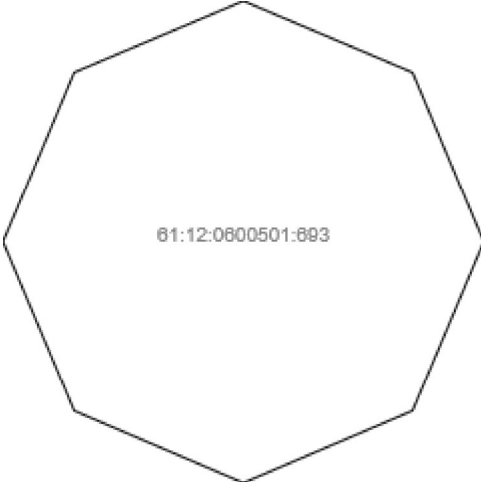
План (чертеж, схема) земельного участка			
			
Масштаб 1: данные отсутствуют	Условные обозначения:		

Государственный регистратор		ФГИС ЕГРН
полное наименование должности	подпись	инициалы, фамилия

М.П.

Выписка из Единого государственного реестра недвижимости об объекте недвижимости
Описание местоположения земельного участка

Земельный участок			
(вид объекта недвижимости)			
Лист № __ Раздела 3	Всего листов раздела 3 : __	Всего разделов: __	Всего листов выписки: __
23.11.2017 № 99/2017/37875929			
Кадастровый номер:		61:12:0600501:618 (единое землепользование)	

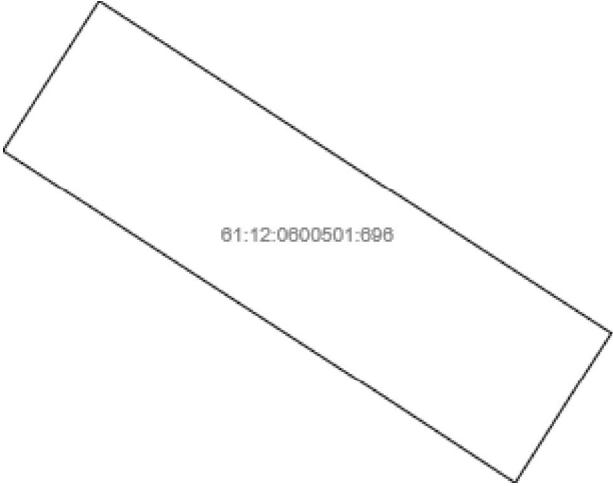
План (чертеж, схема) земельного участка			
			
Масштаб 1: данные отсутствуют	Условные обозначения:		

Государственный регистратор		ФГИС ЕГРН
полное наименование должности	подпись	инициалы, фамилия

М.П.

Выписка из Единого государственного реестра недвижимости об объекте недвижимости
Описание местоположения земельного участка

Земельный участок			
(вид объекта недвижимости)			
Лист № ___ Раздела 3	Всего листов раздела 3 : ___	Всего разделов: ___	Всего листов выписки: ___
23.11.2017 № 99/2017/37875929			
Кадастровый номер:		61:12:0600501:618 (единое землепользование)	

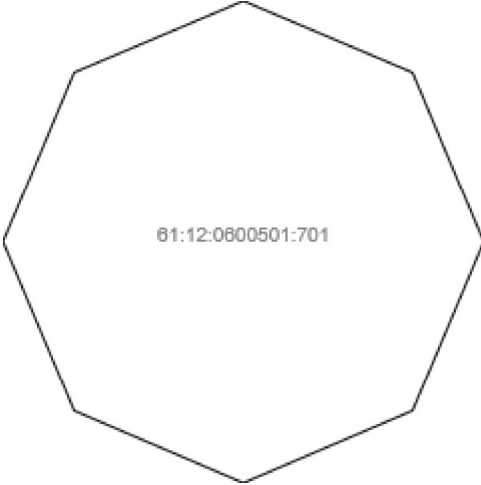
План (чертеж, схема) земельного участка			
			
Масштаб 1: данные отсутствуют	Условные обозначения:		

Государственный регистратор		ФГИС ЕГРН
полное наименование должности	подпись	инициалы, фамилия

М.П.

Выписка из Единого государственного реестра недвижимости об объекте недвижимости
Описание местоположения земельного участка

Земельный участок			
(вид объекта недвижимости)			
Лист № __ Раздела 3	Всего листов раздела 3 : __	Всего разделов: __	Всего листов выписки: __
23.11.2017 № 99/2017/37875929			
Кадастровый номер:		61:12:0600501:618 (единое землепользование)	

План (чертеж, схема) земельного участка			
			
Масштаб 1: данные отсутствуют	Условные обозначения:		

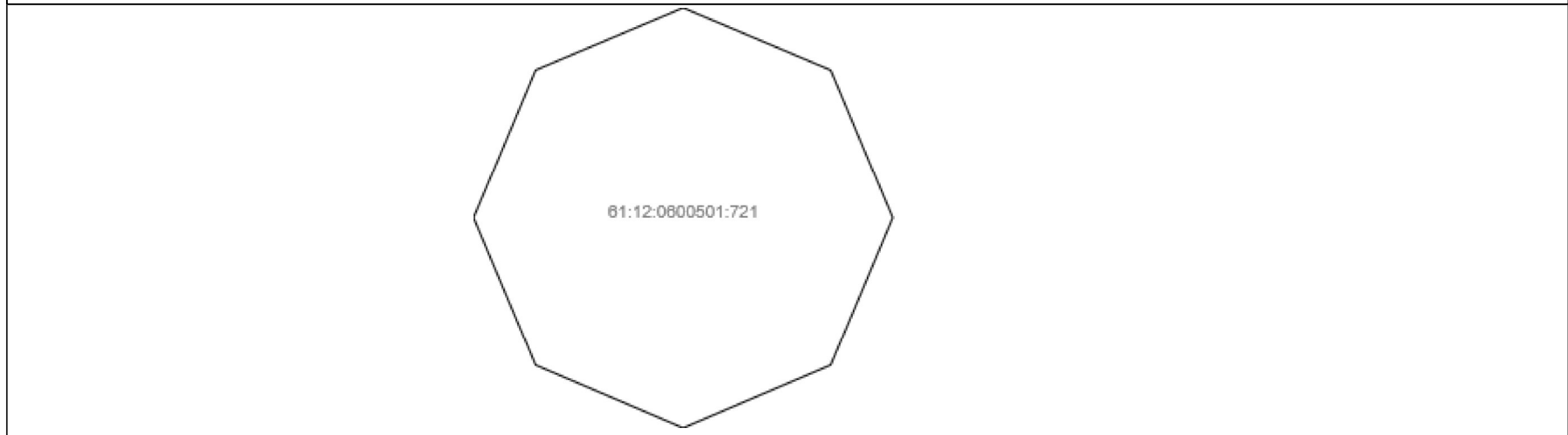
Государственный регистратор		ФГИС ЕГРН
полное наименование должности	подпись	инициалы, фамилия

М.П.

Выписка из Единого государственного реестра недвижимости об объекте недвижимости
Описание местоположения земельного участка

Земельный участок			
<small>(вид объекта недвижимости)</small>			
Лист № ___ Раздела 3	Всего листов раздела 3 : ___	Всего разделов: ___	Всего листов выписки: ___
23.11.2017 № 99/2017/37875929			
Кадастровый номер:		61:12:0600501:618 (единое землепользование)	

План (чертеж, схема) земельного участка



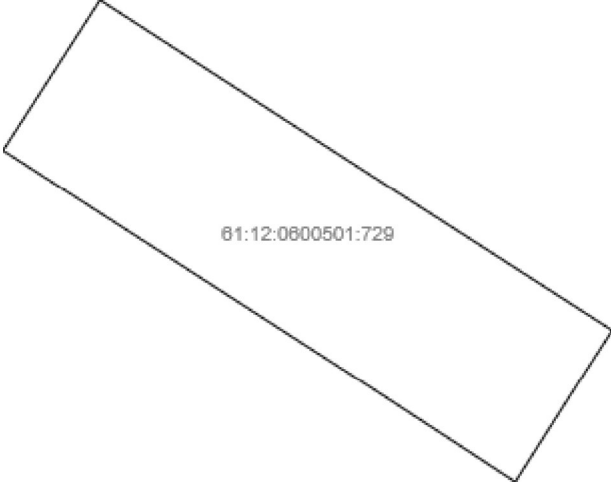
Масштаб 1: данные отсутствуют	Условные обозначения:		
-------------------------------	-----------------------	--	--

Государственный регистратор		ФГИС ЕГРН
полное наименование должности	подпись	инициалы, фамилия

М.П.

Выписка из Единого государственного реестра недвижимости об объекте недвижимости
Описание местоположения земельного участка

Земельный участок			
(вид объекта недвижимости)			
Лист № ___ Раздела 3	Всего листов раздела 3 : ___	Всего разделов: ___	Всего листов выписки: ___
23.11.2017 № 99/2017/37875929			
Кадастровый номер:		61:12:0600501:618 (единое землепользование)	

План (чертеж, схема) земельного участка			
			
Масштаб 1: данные отсутствуют	Условные обозначения:		

Государственный регистратор		ФГИС ЕГРН
полное наименование должности	подпись	инициалы, фамилия

М.П.

Выписка из Единого государственного реестра недвижимости об объекте недвижимости
Описание местоположения земельного участка

Земельный участок			
(вид объекта недвижимости)			
Лист № ___ Раздела 3	Всего листов раздела 3 : ___	Всего разделов: ___	Всего листов выписки: ___
23.11.2017 № 99/2017/37875929			
Кадастровый номер:		61:12:0600501:618 (единое землепользование)	

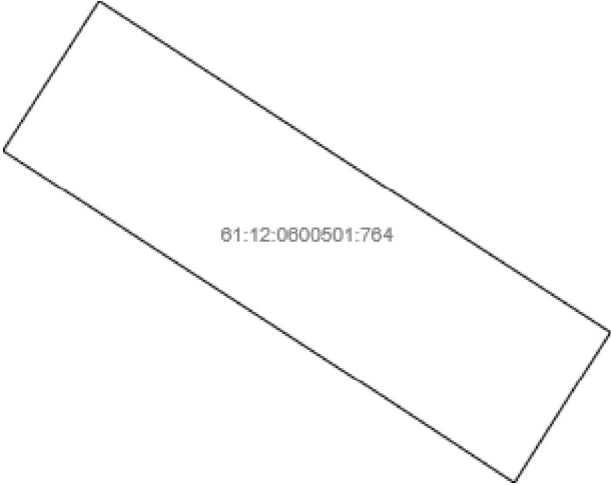
План (чертеж, схема) земельного участка			
			
Масштаб 1: данные отсутствуют	Условные обозначения:		

Государственный регистратор		ФГИС ЕГРН
полное наименование должности	подпись	инициалы, фамилия

М.П.

Выписка из Единого государственного реестра недвижимости об объекте недвижимости
Описание местоположения земельного участка

Земельный участок			
(вид объекта недвижимости)			
Лист № __ Раздела 3	Всего листов раздела 3 : __	Всего разделов: __	Всего листов выписки: __
23.11.2017 № 99/2017/37875929			
Кадастровый номер:		61:12:0600501:618 (единое землепользование)	

План (чертеж, схема) земельного участка			
			
Масштаб 1: данные отсутствуют	Условные обозначения:		

Государственный регистратор		ФГИС ЕГРН
полное наименование должности	подпись	инициалы, фамилия

М.П.

Выписка из Единого государственного реестра недвижимости об объекте недвижимости
Описание местоположения земельного участка

Земельный участок			
(вид объекта недвижимости)			
Лист № ___ Раздела 3	Всего листов раздела 3 : ___	Всего разделов: ___	Всего листов выписки: ___
23.11.2017 № 99/2017/37875929			
Кадастровый номер:		61:12:0600501:618 (единое землепользование)	


План (чертеж, схема) земельного участка			
			
Масштаб 1: данные отсутствуют	Условные обозначения:		

Государственный регистратор		ФГИС ЕГРН
полное наименование должности	подпись	инициалы, фамилия

М.П.

Выписка из Единого государственного реестра недвижимости об объекте недвижимости
Описание местоположения земельного участка

Земельный участок			
(вид объекта недвижимости)			
Лист № ___ Раздела 3	Всего листов раздела 3 : ___	Всего разделов: ___	Всего листов выписки: ___
23.11.2017 № 99/2017/37875929			
Кадастровый номер:		61:12:0600501:618 (единое землепользование)	

План (чертеж, схема) земельного участка			
			
Масштаб 1: данные отсутствуют	Условные обозначения:		

Государственный регистратор		ФГИС ЕГРН
полное наименование должности	подпись	инициалы, фамилия

М.П.

Выписка из Единого государственного реестра недвижимости об объекте недвижимости
Описание местоположения земельного участка

Земельный участок			
(вид объекта недвижимости)			
Лист № ___ Раздела 3	Всего листов раздела 3 : ___	Всего разделов: ___	Всего листов выписки: ___
23.11.2017 № 99/2017/37875929			
Кадастровый номер:		61:12:0600501:618 (единое землепользование)	

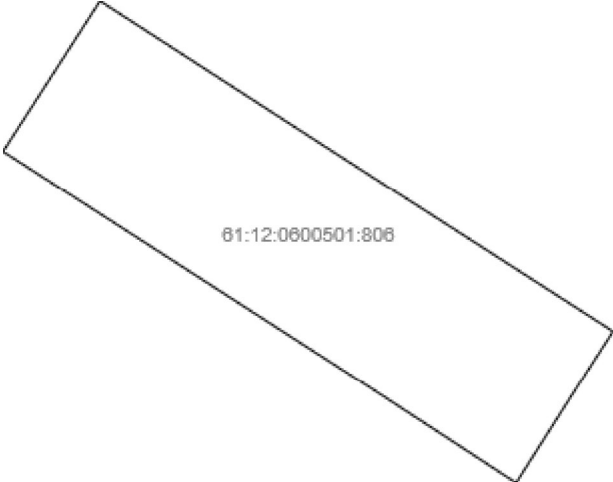
План (чертеж, схема) земельного участка			
			
Масштаб 1: данные отсутствуют	Условные обозначения:		

Государственный регистратор		ФГИС ЕГРН
полное наименование должности	подпись	инициалы, фамилия

М.П.

Выписка из Единого государственного реестра недвижимости об объекте недвижимости
Описание местоположения земельного участка

Земельный участок			
(вид объекта недвижимости)			
Лист № ___ Раздела 3	Всего листов раздела 3 : ___	Всего разделов: ___	Всего листов выписки: ___
23.11.2017 № 99/2017/37875929			
Кадастровый номер:		61:12:0600501:618 (единое землепользование)	

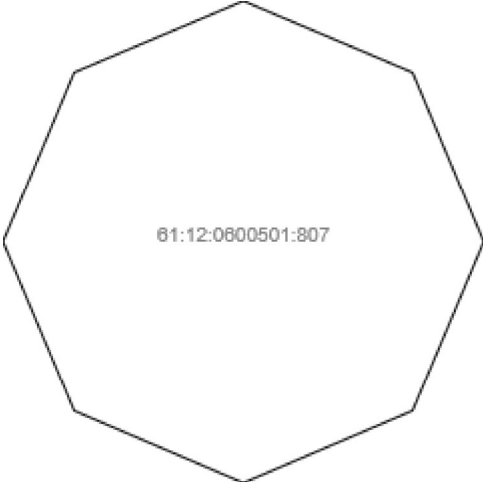
План (чертеж, схема) земельного участка			
			
Масштаб 1: данные отсутствуют	Условные обозначения:		

Государственный регистратор		ФГИС ЕГРН
полное наименование должности	подпись	инициалы, фамилия

М.П.

Выписка из Единого государственного реестра недвижимости об объекте недвижимости
Описание местоположения земельного участка

Земельный участок			
(вид объекта недвижимости)			
Лист № __ Раздела 3	Всего листов раздела 3 : __	Всего разделов: __	Всего листов выписки: __
23.11.2017 № 99/2017/37875929			
Кадастровый номер:		61:12:0600501:618 (единое землепользование)	

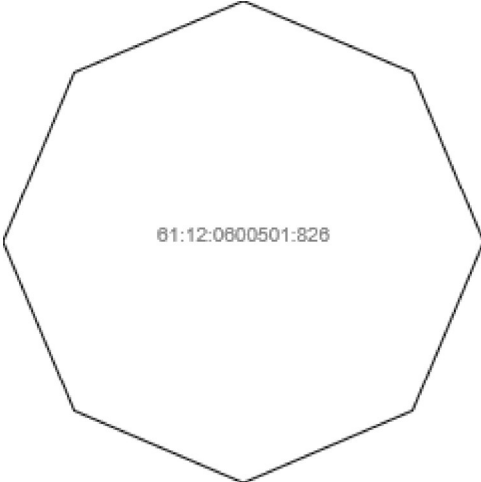
План (чертеж, схема) земельного участка			
			
Масштаб 1: данные отсутствуют	Условные обозначения:		

Государственный регистратор		ФГИС ЕГРН
полное наименование должности	подпись	инициалы, фамилия

М.П.

Выписка из Единого государственного реестра недвижимости об объекте недвижимости
Описание местоположения земельного участка

Земельный участок			
<small>(вид объекта недвижимости)</small>			
Лист № ___ Раздела 3	Всего листов раздела 3 : ___	Всего разделов: ___	Всего листов выписки: ___
23.11.2017 № 99/2017/37875929			
Кадастровый номер:		61:12:0600501:618 (единое землепользование)	

План (чертеж, схема) земельного участка			
			
Масштаб 1: данные отсутствуют	Условные обозначения:		

Государственный регистратор		ФГИС ЕГРН
полное наименование должности	подпись	инициалы, фамилия

М.П.

Выписка из Единого государственного реестра недвижимости об объекте недвижимости
Описание местоположения земельного участка

Земельный участок			
(вид объекта недвижимости)			
Лист № ___ Раздела 3	Всего листов раздела 3 : ___	Всего разделов: ___	Всего листов выписки: ___
23.11.2017 № 99/2017/37875929			
Кадастровый номер:		61:12:0600501:618 (единое землепользование)	

План (чертеж, схема) земельного участка			
			
Масштаб 1: данные отсутствуют	Условные обозначения:		

Государственный регистратор		ФГИС ЕГРН
полное наименование должности	подпись	инициалы, фамилия

М.П.

Выписка из Единого государственного реестра недвижимости об объекте недвижимости
Описание местоположения земельного участка

Земельный участок			
(вид объекта недвижимости)			
Лист № ___ Раздела 3	Всего листов раздела 3 : ___	Всего разделов: ___	Всего листов выписки: ___
23.11.2017 № 99/2017/37875929			
Кадастровый номер:		61:12:0600501:618 (единое землепользование)	

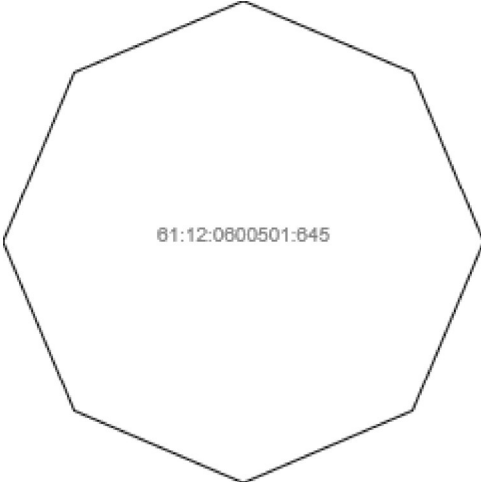
План (чертеж, схема) земельного участка			
			
Масштаб 1: данные отсутствуют	Условные обозначения:		

Государственный регистратор		ФГИС ЕГРН
полное наименование должности	подпись	инициалы, фамилия

М.П.

Выписка из Единого государственного реестра недвижимости об объекте недвижимости
Описание местоположения земельного участка

Земельный участок			
<small>(вид объекта недвижимости)</small>			
Лист № ___ Раздела 3	Всего листов раздела 3 : ___	Всего разделов: ___	Всего листов выписки: ___
23.11.2017 № 99/2017/37875929			
Кадастровый номер:		61:12:0600501:618 (единое землепользование)	

План (чертеж, схема) земельного участка			
			
Масштаб 1: данные отсутствуют	Условные обозначения:		

Государственный регистратор		ФГИС ЕГРН
полное наименование должности	подпись	инициалы, фамилия

М.П.

Выписка из Единого государственного реестра недвижимости об объекте недвижимости
Описание местоположения земельного участка

Земельный участок			
(вид объекта недвижимости)			
Лист № __ Раздела 3	Всего листов раздела 3 : __	Всего разделов: __	Всего листов выписки: __
23.11.2017 № 99/2017/37875929			
Кадастровый номер:		61:12:0600501:618 (единое землепользование)	

План (чертеж, схема) земельного участка			
			
Масштаб 1: данные отсутствуют	Условные обозначения:		

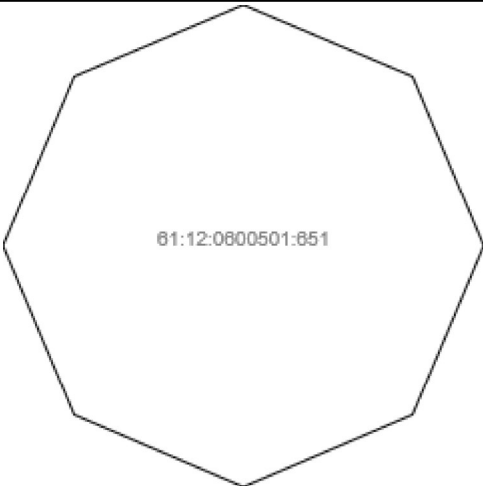
Государственный регистратор		ФГИС ЕГРН
полное наименование должности	подпись	инициалы, фамилия

М.П.

Выписка из Единого государственного реестра недвижимости об объекте недвижимости
Описание местоположения земельного участка

Земельный участок			
(вид объекта недвижимости)			
Лист № ___ Раздела 3	Всего листов раздела 3 : ___	Всего разделов: ___	Всего листов выписки: ___
23.11.2017 № 99/2017/37875929			
Кадастровый номер:		61:12:0600501:618 (единое землепользование)	

План (чертеж, схема) земельного участка

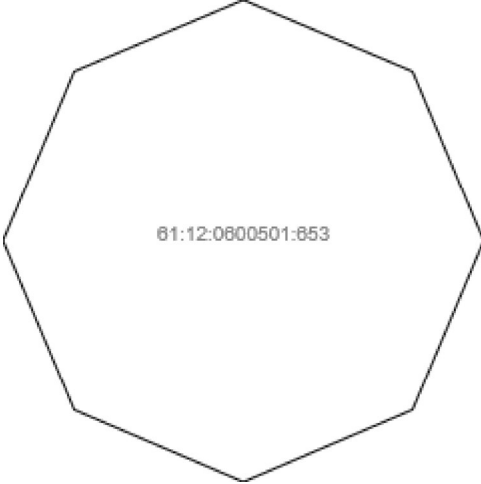
			
Масштаб 1: данные отсутствуют	Условные обозначения:		

Государственный регистратор		ФГИС ЕГРН
полное наименование должности	подпись	инициалы, фамилия

М.П.

Выписка из Единого государственного реестра недвижимости об объекте недвижимости
Описание местоположения земельного участка

Земельный участок			
<small>(вид объекта недвижимости)</small>			
Лист № ___ Раздела 3	Всего листов раздела 3 : ___	Всего разделов: ___	Всего листов выписки: ___
23.11.2017 № 99/2017/37875929			
Кадастровый номер:		61:12:0600501:618 (единое землепользование)	

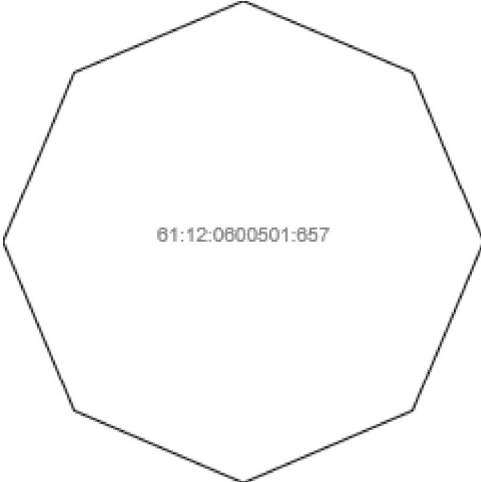
План (чертеж, схема) земельного участка			
			
Масштаб 1: данные отсутствуют	Условные обозначения:		

Государственный регистратор		ФГИС ЕГРН
полное наименование должности	подпись	инициалы, фамилия

М.П.

Выписка из Единого государственного реестра недвижимости об объекте недвижимости
Описание местоположения земельного участка

Земельный участок			
<small>(вид объекта недвижимости)</small>			
Лист № ___ Раздела 3	Всего листов раздела 3 : ___	Всего разделов: ___	Всего листов выписки: ___
23.11.2017 № 99/2017/37875929			
Кадастровый номер:		61:12:0600501:618 (единое землепользование)	

План (чертеж, схема) земельного участка			
			
Масштаб 1: данные отсутствуют	Условные обозначения:		

Государственный регистратор		ФГИС ЕГРН
полное наименование должности	подпись	инициалы, фамилия

М.П.

Выписка из Единого государственного реестра недвижимости об объекте недвижимости
Описание местоположения земельного участка

Земельный участок			
(вид объекта недвижимости)			
Лист № ___ Раздела 3	Всего листов раздела 3 : ___	Всего разделов: ___	Всего листов выписки: ___
23.11.2017 № 99/2017/37875929			
Кадастровый номер:		61:12:0600501:618 (единое землепользование)	

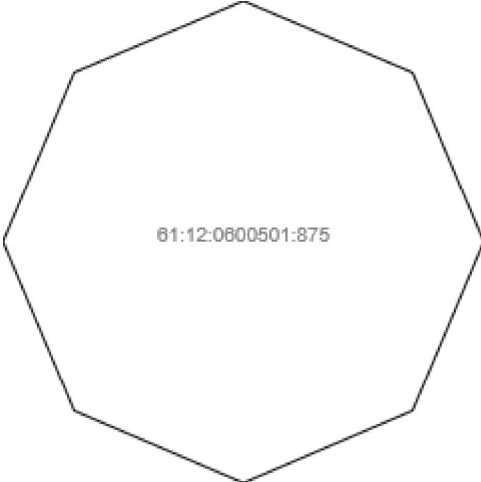
План (чертеж, схема) земельного участка			
			
Масштаб 1: данные отсутствуют	Условные обозначения:		

Государственный регистратор		ФГИС ЕГРН
полное наименование должности	подпись	инициалы, фамилия

М.П.

Выписка из Единого государственного реестра недвижимости об объекте недвижимости
Описание местоположения земельного участка

Земельный участок			
(вид объекта недвижимости)			
Лист № ___ Раздела 3	Всего листов раздела 3 : ___	Всего разделов: ___	Всего листов выписки: ___
23.11.2017 № 99/2017/37875929			
Кадастровый номер:		61:12:0600501:618 (единое землепользование)	

План (чертеж, схема) земельного участка			
			
Масштаб 1: данные отсутствуют	Условные обозначения:		

Государственный регистратор		ФГИС ЕГРН
полное наименование должности	подпись	инициалы, фамилия

М.П.

Выписка из Единого государственного реестра недвижимости об объекте недвижимости
Описание местоположения земельного участка

Земельный участок			
(вид объекта недвижимости)			
Лист № ___ Раздела 3	Всего листов раздела 3 : ___	Всего разделов: ___	Всего листов выписки: ___
23.11.2017 № 99/2017/37875929			
Кадастровый номер:		61:12:0600501:618 (единое землепользование)	

План (чертеж, схема) земельного участка			
			
Масштаб 1: данные отсутствуют	Условные обозначения:		

Государственный регистратор		ФГИС ЕГРН
полное наименование должности	подпись	инициалы, фамилия

М.П.

Выписка из Единого государственного реестра недвижимости об объекте недвижимости
Описание местоположения земельного участка

Земельный участок			
(вид объекта недвижимости)			
Лист № ___ Раздела 3	Всего листов раздела 3 : ___	Всего разделов: ___	Всего листов выписки: ___
23.11.2017 № 99/2017/37875929			
Кадастровый номер:		61:12:0600501:618 (единое землепользование)	

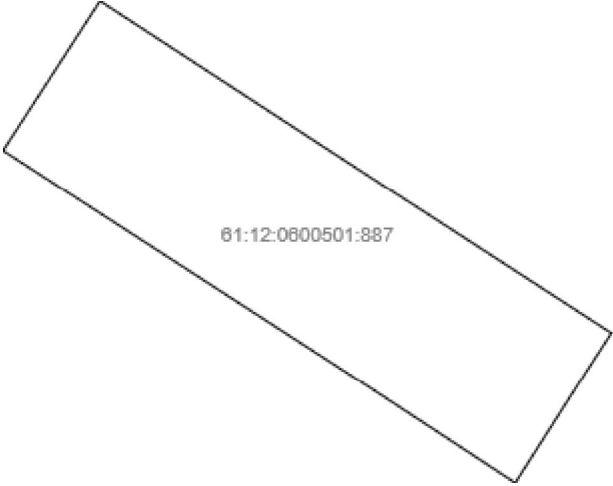
План (чертеж, схема) земельного участка			
			
Масштаб 1: данные отсутствуют	Условные обозначения:		

Государственный регистратор		ФГИС ЕГРН
полное наименование должности	подпись	инициалы, фамилия

М.П.

Выписка из Единого государственного реестра недвижимости об объекте недвижимости
Описание местоположения земельного участка

Земельный участок			
(вид объекта недвижимости)			
Лист № ___ Раздела 3	Всего листов раздела 3 : ___	Всего разделов: ___	Всего листов выписки: ___
23.11.2017 № 99/2017/37875929			
Кадастровый номер:		61:12:0600501:618 (единое землепользование)	

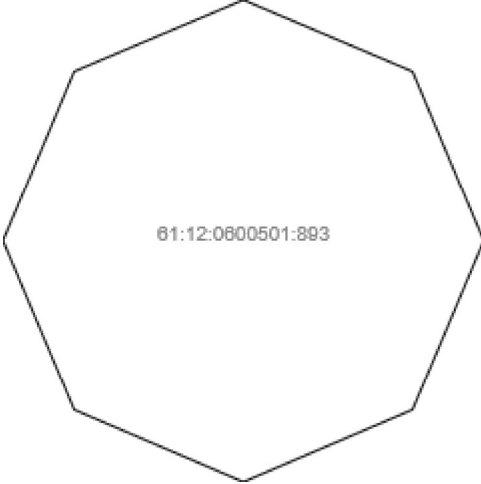
План (чертеж, схема) земельного участка			
			
Масштаб 1: данные отсутствуют	Условные обозначения:		

Государственный регистратор		ФГИС ЕГРН
полное наименование должности	подпись	инициалы, фамилия

М.П.

Выписка из Единого государственного реестра недвижимости об объекте недвижимости
Описание местоположения земельного участка

Земельный участок			
(вид объекта недвижимости)			
Лист № ___ Раздела 3	Всего листов раздела 3 : ___	Всего разделов: ___	Всего листов выписки: ___
23.11.2017 № 99/2017/37875929			
Кадастровый номер:		61:12:0600501:618 (единое землепользование)	

План (чертеж, схема) земельного участка			
			
Масштаб 1: данные отсутствуют	Условные обозначения:		

Государственный регистратор		ФГИС ЕГРН
полное наименование должности	подпись	инициалы, фамилия

М.П.

Выписка из Единого государственного реестра недвижимости об объекте недвижимости
Описание местоположения земельного участка

Земельный участок			
(вид объекта недвижимости)			
Лист № ___ Раздела 3	Всего листов раздела 3 : ___	Всего разделов: ___	Всего листов выписки: ___
23.11.2017 № 99/2017/37875929			
Кадастровый номер:		61:12:0600501:618 (единое землепользование)	

План (чертеж, схема) земельного участка			
			
Масштаб 1: данные отсутствуют	Условные обозначения:		

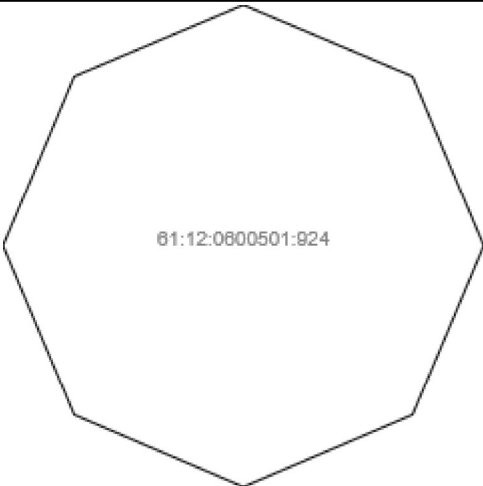
Государственный регистратор		ФГИС ЕГРН
полное наименование должности	подпись	инициалы, фамилия

М.П.

Выписка из Единого государственного реестра недвижимости об объекте недвижимости
Описание местоположения земельного участка

Земельный участок			
(вид объекта недвижимости)			
Лист № ___ Раздела 3	Всего листов раздела 3 : ___	Всего разделов: ___	Всего листов выписки: ___
23.11.2017 № 99/2017/37875929			
Кадастровый номер:		61:12:0600501:618 (единое землепользование)	

План (чертеж, схема) земельного участка

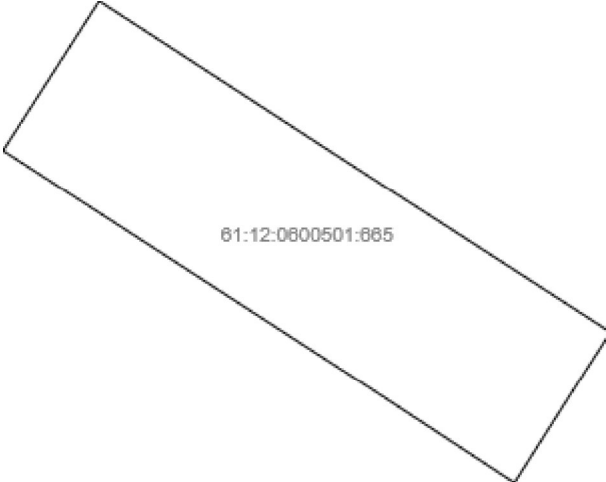
			
Масштаб 1: данные отсутствуют	Условные обозначения:		

Государственный регистратор		ФГИС ЕГРН
полное наименование должности	подпись	инициалы, фамилия

М.П.

Выписка из Единого государственного реестра недвижимости об объекте недвижимости
Описание местоположения земельного участка

Земельный участок			
(вид объекта недвижимости)			
Лист № ___ Раздела 3	Всего листов раздела 3 : ___	Всего разделов: ___	Всего листов выписки: ___
23.11.2017 № 99/2017/37875929			
Кадастровый номер:		61:12:0600501:618 (единое землепользование)	

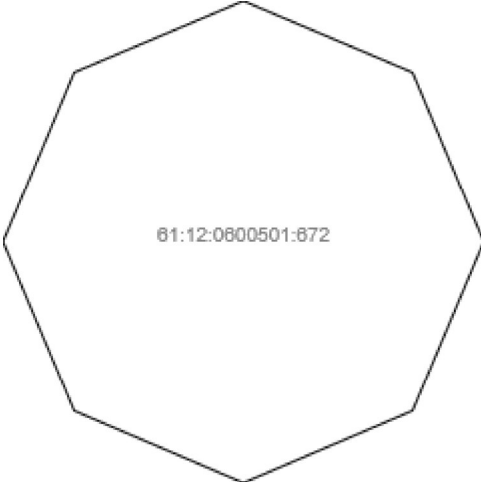
План (чертеж, схема) земельного участка			
			
Масштаб 1: данные отсутствуют	Условные обозначения:		

Государственный регистратор		ФГИС ЕГРН
полное наименование должности	подпись	инициалы, фамилия

М.П.

Выписка из Единого государственного реестра недвижимости об объекте недвижимости
Описание местоположения земельного участка

Земельный участок			
(вид объекта недвижимости)			
Лист № __ Раздела 3	Всего листов раздела 3 : __	Всего разделов: __	Всего листов выписки: __
23.11.2017 № 99/2017/37875929			
Кадастровый номер:		61:12:0600501:618 (единое землепользование)	

План (чертеж, схема) земельного участка			
			
Масштаб 1: данные отсутствуют	Условные обозначения:		

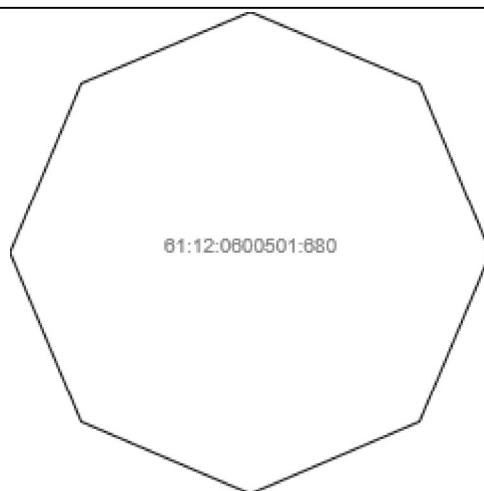
Государственный регистратор		ФГИС ЕГРН
полное наименование должности	подпись	инициалы, фамилия

М.П.

Выписка из Единого государственного реестра недвижимости об объекте недвижимости
Описание местоположения земельного участка

Земельный участок			
(вид объекта недвижимости)			
Лист № __ Раздела 3	Всего листов раздела 3 : __	Всего разделов: __	Всего листов выписки: __
23.11.2017 № 99/2017/37875929			
Кадастровый номер:		61:12:0600501:618 (единое землепользование)	

План (чертеж, схема) земельного участка



Масштаб 1: данные отсутствуют

Условные обозначения:

Государственный регистратор		ФГИС ЕГРН
полное наименование должности	подпись	инициалы, фамилия

М.П.

Выписка из Единого государственного реестра недвижимости об объекте недвижимости
Описание местоположения земельного участка

Земельный участок			
(вид объекта недвижимости)			
Лист № __ Раздела 3	Всего листов раздела 3 : __	Всего разделов: __	Всего листов выписки: __
23.11.2017 № 99/2017/37875929			
Кадастровый номер:		61:12:0600501:618 (единое землепользование)	

План (чертеж, схема) земельного участка			
			
Масштаб 1: данные отсутствуют	Условные обозначения:		

Государственный регистратор		ФГИС ЕГРН
полное наименование должности	подпись	инициалы, фамилия

М.П.

Выписка из Единого государственного реестра недвижимости об объекте недвижимости
Описание местоположения земельного участка

Земельный участок			
(вид объекта недвижимости)			
Лист № ___ Раздела 3	Всего листов раздела 3 : ___	Всего разделов: ___	Всего листов выписки: ___
23.11.2017 № 99/2017/37875929			
Кадастровый номер:		61:12:0600501:618 (единое землепользование)	

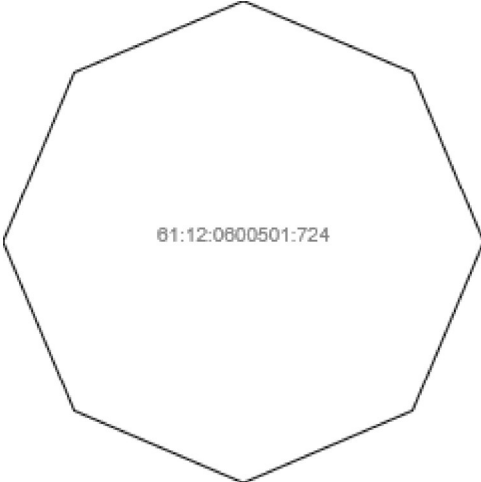
План (чертеж, схема) земельного участка			
			
Масштаб 1: данные отсутствуют	Условные обозначения:		

Государственный регистратор		ФГИС ЕГРН
полное наименование должности	подпись	инициалы, фамилия

М.П.

Выписка из Единого государственного реестра недвижимости об объекте недвижимости
Описание местоположения земельного участка

Земельный участок			
<small>(вид объекта недвижимости)</small>			
Лист № ___ Раздела 3	Всего листов раздела 3 : ___	Всего разделов: ___	Всего листов выписки: ___
23.11.2017 № 99/2017/37875929			
Кадастровый номер:		61:12:0600501:618 (единое землепользование)	

План (чертеж, схема) земельного участка			
			
Масштаб 1: данные отсутствуют	Условные обозначения:		

Государственный регистратор		ФГИС ЕГРН
полное наименование должности	подпись	инициалы, фамилия

М.П.

Выписка из Единого государственного реестра недвижимости об объекте недвижимости
Описание местоположения земельного участка

Земельный участок			
(вид объекта недвижимости)			
Лист № ___ Раздела 3	Всего листов раздела 3 : ___	Всего разделов: ___	Всего листов выписки: ___
23.11.2017 № 99/2017/37875929			
Кадастровый номер:		61:12:0600501:618 (единое землепользование)	

План (чертеж, схема) земельного участка			
			
Масштаб 1: данные отсутствуют	Условные обозначения:		

Государственный регистратор		ФГИС ЕГРН
полное наименование должности	подпись	инициалы, фамилия

М.П.

Выписка из Единого государственного реестра недвижимости об объекте недвижимости
Описание местоположения земельного участка

Земельный участок			
(вид объекта недвижимости)			
Лист № ___ Раздела 3	Всего листов раздела 3 : ___	Всего разделов: ___	Всего листов выписки: ___
23.11.2017 № 99/2017/37875929			
Кадастровый номер:		61:12:0600501:618 (единое землепользование)	

План (чертеж, схема) земельного участка			
			
Масштаб 1: данные отсутствуют	Условные обозначения:		

Государственный регистратор		ФГИС ЕГРН
полное наименование должности	подпись	инициалы, фамилия

М.П.

Выписка из Единого государственного реестра недвижимости об объекте недвижимости
Описание местоположения земельного участка

Земельный участок			
(вид объекта недвижимости)			
Лист № __ Раздела 3	Всего листов раздела 3 : __	Всего разделов: __	Всего листов выписки: __
23.11.2017 № 99/2017/37875929			
Кадастровый номер:		61:12:0600501:618 (единое землепользование)	

План (чертеж, схема) земельного участка			
			
Масштаб 1: данные отсутствуют	Условные обозначения:		

Государственный регистратор		ФГИС ЕГРН
полное наименование должности	подпись	инициалы, фамилия

М.П.

Выписка из Единого государственного реестра недвижимости об объекте недвижимости
Описание местоположения земельного участка

Земельный участок			
(вид объекта недвижимости)			
Лист № ___ Раздела 3	Всего листов раздела 3 : ___	Всего разделов: ___	Всего листов выписки: ___
23.11.2017 № 99/2017/37875929			
Кадастровый номер:		61:12:0600501:618 (единое землепользование)	

План (чертеж, схема) земельного участка			
			
Масштаб 1: данные отсутствуют	Условные обозначения:		

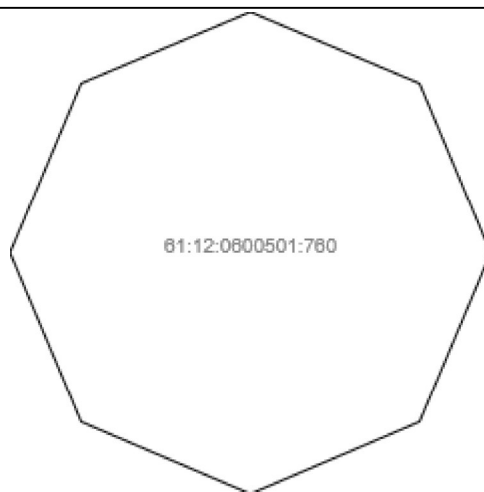
Государственный регистратор		ФГИС ЕГРН
полное наименование должности	подпись	инициалы, фамилия

М.П.

Выписка из Единого государственного реестра недвижимости об объекте недвижимости
Описание местоположения земельного участка

Земельный участок			
(вид объекта недвижимости)			
Лист № __ Раздела 3	Всего листов раздела 3 : __	Всего разделов: __	Всего листов выписки: __
23.11.2017 № 99/2017/37875929			
Кадастровый номер:		61:12:0600501:618 (единое землепользование)	

План (чертеж, схема) земельного участка



Масштаб 1: данные отсутствуют

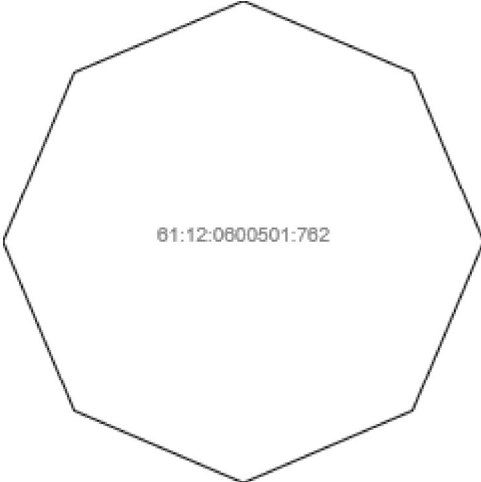
Условные обозначения:

Государственный регистратор		ФГИС ЕГРН
полное наименование должности	подпись	инициалы, фамилия

М.П.

Выписка из Единого государственного реестра недвижимости об объекте недвижимости
Описание местоположения земельного участка

Земельный участок			
(вид объекта недвижимости)			
Лист № __ Раздела 3	Всего листов раздела 3 : __	Всего разделов: __	Всего листов выписки: __
23.11.2017 № 99/2017/37875929			
Кадастровый номер:		61:12:0600501:618 (единое землепользование)	

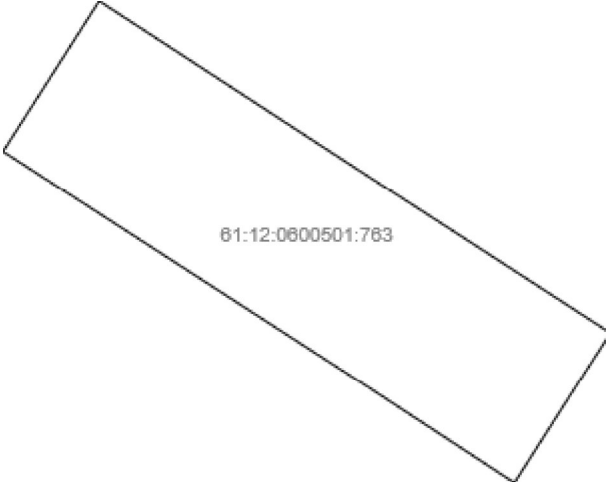
План (чертеж, схема) земельного участка			
			
Масштаб 1: данные отсутствуют	Условные обозначения:		

Государственный регистратор		ФГИС ЕГРН
полное наименование должности	подпись	инициалы, фамилия

М.П.

Выписка из Единого государственного реестра недвижимости об объекте недвижимости
Описание местоположения земельного участка

Земельный участок			
(вид объекта недвижимости)			
Лист № ___ Раздела 3	Всего листов раздела 3 : ___	Всего разделов: ___	Всего листов выписки: ___
23.11.2017 № 99/2017/37875929			
Кадастровый номер:		61:12:0600501:618 (единое землепользование)	

План (чертеж, схема) земельного участка			
			
Масштаб 1: данные отсутствуют	Условные обозначения:		

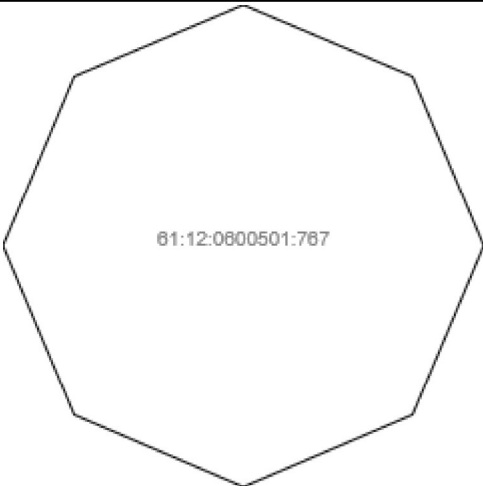
Государственный регистратор		ФГИС ЕГРН
полное наименование должности	подпись	инициалы, фамилия

М.П.

Выписка из Единого государственного реестра недвижимости об объекте недвижимости
Описание местоположения земельного участка

Земельный участок			
(вид объекта недвижимости)			
Лист № ___ Раздела 3	Всего листов раздела 3 : ___	Всего разделов: ___	Всего листов выписки: ___
23.11.2017 № 99/2017/37875929			
Кадастровый номер:		61:12:0600501:618 (единое землепользование)	

План (чертеж, схема) земельного участка

			
Масштаб 1: данные отсутствуют	Условные обозначения:		

Государственный регистратор		ФГИС ЕГРН
полное наименование должности	подпись	инициалы, фамилия

М.П.

Выписка из Единого государственного реестра недвижимости об объекте недвижимости
Описание местоположения земельного участка

Земельный участок			
(вид объекта недвижимости)			
Лист № ___ Раздела 3	Всего листов раздела 3 : ___	Всего разделов: ___	Всего листов выписки: ___
23.11.2017 № 99/2017/37875929			
Кадастровый номер:		61:12:0600501:618 (единое землепользование)	

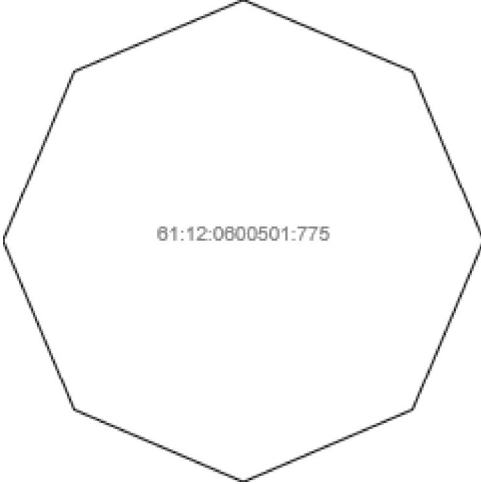
План (чертеж, схема) земельного участка			
			
Масштаб 1: данные отсутствуют	Условные обозначения:		

Государственный регистратор		ФГИС ЕГРН
полное наименование должности	подпись	инициалы, фамилия

М.П.

Выписка из Единого государственного реестра недвижимости об объекте недвижимости
Описание местоположения земельного участка

Земельный участок			
(вид объекта недвижимости)			
Лист № ___ Раздела 3	Всего листов раздела 3 : ___	Всего разделов: ___	Всего листов выписки: ___
23.11.2017 № 99/2017/37875929			
Кадастровый номер:		61:12:0600501:618 (единое землепользование)	

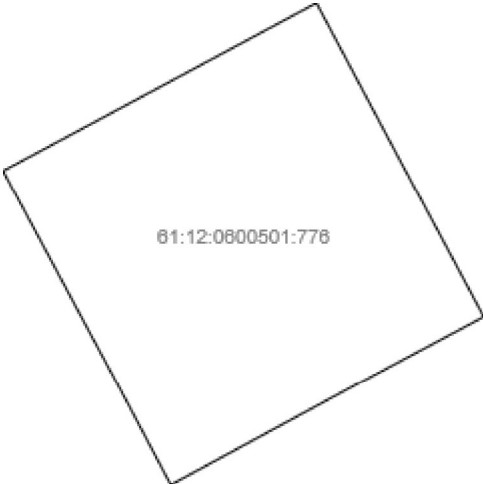
План (чертеж, схема) земельного участка			
			
Масштаб 1: данные отсутствуют	Условные обозначения:		

Государственный регистратор		ФГИС ЕГРН
полное наименование должности	подпись	инициалы, фамилия

М.П.

Выписка из Единого государственного реестра недвижимости об объекте недвижимости
Описание местоположения земельного участка

Земельный участок			
(вид объекта недвижимости)			
Лист № ___ Раздела 3	Всего листов раздела 3 : ___	Всего разделов: ___	Всего листов выписки: ___
23.11.2017 № 99/2017/37875929			
Кадастровый номер:		61:12:0600501:618 (единое землепользование)	

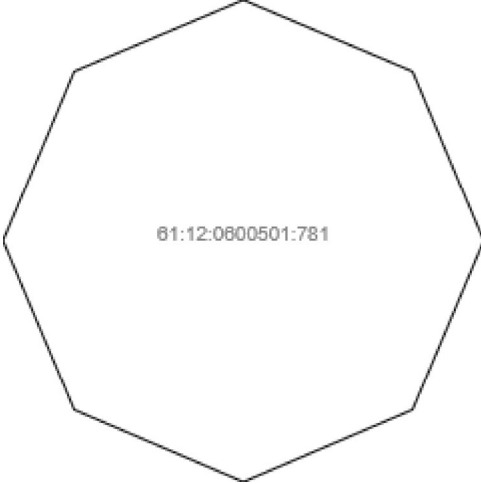
План (чертеж, схема) земельного участка			
			
Масштаб 1: данные отсутствуют	Условные обозначения:		

Государственный регистратор		ФГИС ЕГРН
полное наименование должности	подпись	инициалы, фамилия

М.П.

Выписка из Единого государственного реестра недвижимости об объекте недвижимости
Описание местоположения земельного участка

Земельный участок			
<small>(вид объекта недвижимости)</small>			
Лист № ___ Раздела 3	Всего листов раздела 3 : ___	Всего разделов: ___	Всего листов выписки: ___
23.11.2017 № 99/2017/37875929			
Кадастровый номер:		61:12:0600501:618 (единое землепользование)	

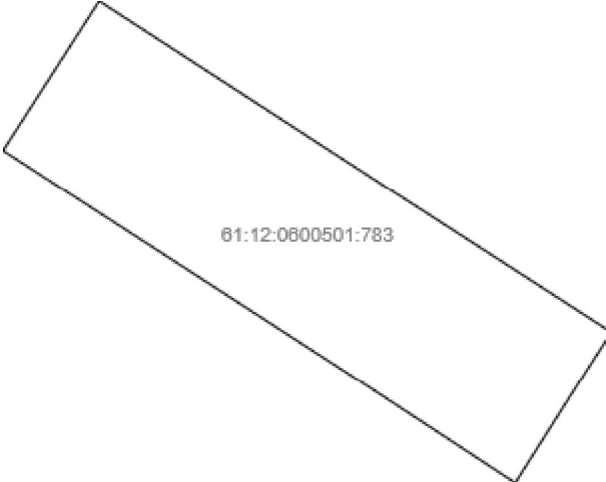
План (чертеж, схема) земельного участка			
			
Масштаб 1: данные отсутствуют	Условные обозначения:		

Государственный регистратор		ФГИС ЕГРН
полное наименование должности	подпись	инициалы, фамилия

М.П.

Выписка из Единого государственного реестра недвижимости об объекте недвижимости
Описание местоположения земельного участка

Земельный участок			
(вид объекта недвижимости)			
Лист № ___ Раздела 3	Всего листов раздела 3 : ___	Всего разделов: ___	Всего листов выписки: ___
23.11.2017 № 99/2017/37875929			
Кадастровый номер:		61:12:0600501:618 (единое землепользование)	

План (чертеж, схема) земельного участка			
			
Масштаб 1: данные отсутствуют	Условные обозначения:		

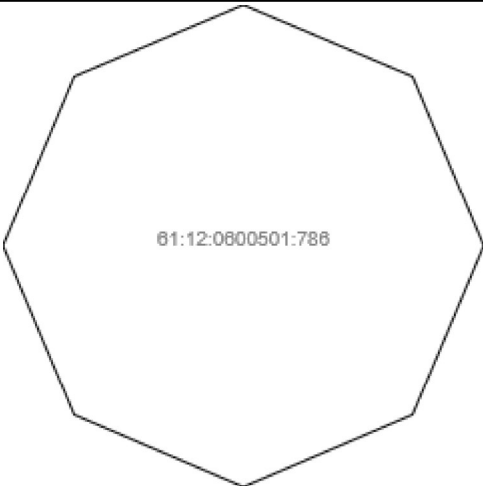
Государственный регистратор		ФГИС ЕГРН
полное наименование должности	подпись	инициалы, фамилия

М.П.

Выписка из Единого государственного реестра недвижимости об объекте недвижимости
Описание местоположения земельного участка

Земельный участок			
(вид объекта недвижимости)			
Лист № ___ Раздела 3	Всего листов раздела 3 : ___	Всего разделов: ___	Всего листов выписки: ___
23.11.2017 № 99/2017/37875929			
Кадастровый номер:		61:12:0600501:618 (единое землепользование)	

План (чертеж, схема) земельного участка

			
Масштаб 1: данные отсутствуют	Условные обозначения:		

Государственный регистратор		ФГИС ЕГРН
полное наименование должности	подпись	инициалы, фамилия

М.П.

Выписка из Единого государственного реестра недвижимости об объекте недвижимости
Описание местоположения земельного участка

Земельный участок			
(вид объекта недвижимости)			
Лист № __ Раздела 3	Всего листов раздела 3 : __	Всего разделов: __	Всего листов выписки: __
23.11.2017 № 99/2017/37875929			
Кадастровый номер:		61:12:0600501:618 (единое землепользование)	

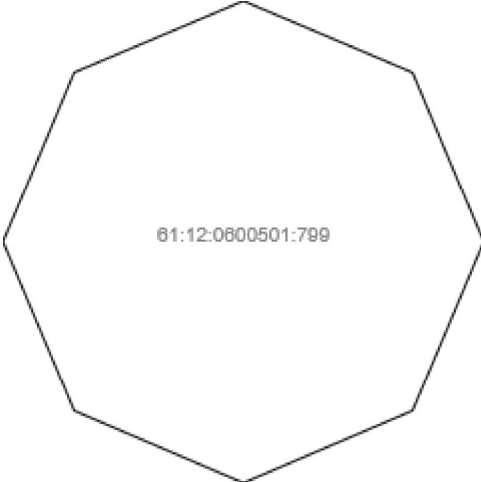
План (чертеж, схема) земельного участка			
			
Масштаб 1: данные отсутствуют	Условные обозначения:		

Государственный регистратор		ФГИС ЕГРН
полное наименование должности	подпись	инициалы, фамилия

М.П.

Выписка из Единого государственного реестра недвижимости об объекте недвижимости
Описание местоположения земельного участка

Земельный участок			
<small>(вид объекта недвижимости)</small>			
Лист № ___ Раздела 3	Всего листов раздела 3 : ___	Всего разделов: ___	Всего листов выписки: ___
23.11.2017 № 99/2017/37875929			
Кадастровый номер:		61:12:0600501:618 (единое землепользование)	

План (чертеж, схема) земельного участка			
			
Масштаб 1: данные отсутствуют	Условные обозначения:		

Государственный регистратор		ФГИС ЕГРН
полное наименование должности	подпись	инициалы, фамилия

М.П.

Выписка из Единого государственного реестра недвижимости об объекте недвижимости
Описание местоположения земельного участка

Земельный участок			
(вид объекта недвижимости)			
Лист № ___ Раздела 3	Всего листов раздела 3 : ___	Всего разделов: ___	Всего листов выписки: ___
23.11.2017 № 99/2017/37875929			
Кадастровый номер:		61:12:0600501:618 (единое землепользование)	

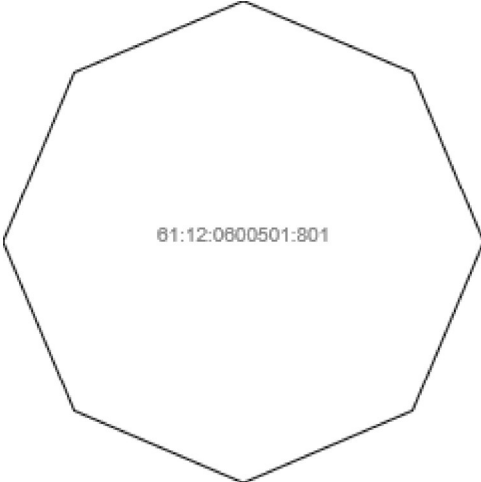
План (чертеж, схема) земельного участка			
			
Масштаб 1: данные отсутствуют	Условные обозначения:		

Государственный регистратор		ФГИС ЕГРН
полное наименование должности	подпись	инициалы, фамилия

М.П.

Выписка из Единого государственного реестра недвижимости об объекте недвижимости
Описание местоположения земельного участка

Земельный участок			
(вид объекта недвижимости)			
Лист № __ Раздела 3	Всего листов раздела 3 : __	Всего разделов: __	Всего листов выписки: __
23.11.2017 № 99/2017/37875929			
Кадастровый номер:		61:12:0600501:618 (единое землепользование)	

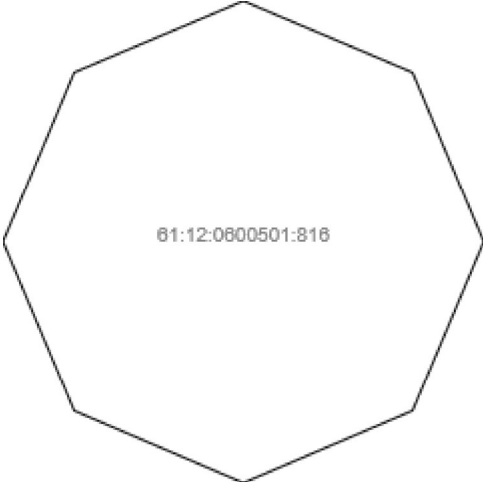
План (чертеж, схема) земельного участка			
			
Масштаб 1: данные отсутствуют	Условные обозначения:		

Государственный регистратор		ФГИС ЕГРН
полное наименование должности	подпись	инициалы, фамилия

М.П.

Выписка из Единого государственного реестра недвижимости об объекте недвижимости
Описание местоположения земельного участка

Земельный участок			
(вид объекта недвижимости)			
Лист № __ Раздела 3	Всего листов раздела 3 : __	Всего разделов: __	Всего листов выписки: __
23.11.2017 № 99/2017/37875929			
Кадастровый номер:		61:12:0600501:618 (единое землепользование)	

План (чертеж, схема) земельного участка			
			
Масштаб 1: данные отсутствуют	Условные обозначения:		

Государственный регистратор		ФГИС ЕГРН
полное наименование должности	подпись	инициалы, фамилия

М.П.

Выписка из Единого государственного реестра недвижимости об объекте недвижимости
Описание местоположения земельного участка

Земельный участок			
(вид объекта недвижимости)			
Лист № __ Раздела 3	Всего листов раздела 3 : __	Всего разделов: __	Всего листов выписки: __
23.11.2017 № 99/2017/37875929			
Кадастровый номер:		61:12:0600501:618 (единое землепользование)	

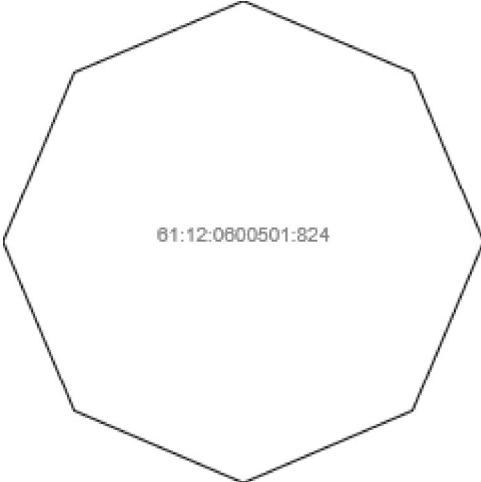
План (чертеж, схема) земельного участка			
			
Масштаб 1: данные отсутствуют	Условные обозначения:		

Государственный регистратор		ФГИС ЕГРН
полное наименование должности	подпись	инициалы, фамилия

М.П.

Выписка из Единого государственного реестра недвижимости об объекте недвижимости
Описание местоположения земельного участка

Земельный участок			
(вид объекта недвижимости)			
Лист № __ Раздела 3	Всего листов раздела 3 : __	Всего разделов: __	Всего листов выписки: __
23.11.2017 № 99/2017/37875929			
Кадастровый номер:		61:12:0600501:618 (единое землепользование)	

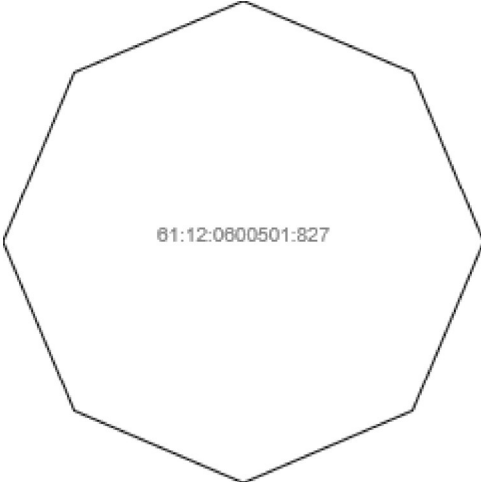
План (чертеж, схема) земельного участка			
			
Масштаб 1: данные отсутствуют	Условные обозначения:		

Государственный регистратор		ФГИС ЕГРН
полное наименование должности	подпись	инициалы, фамилия

М.П.

Выписка из Единого государственного реестра недвижимости об объекте недвижимости
Описание местоположения земельного участка

Земельный участок			
(вид объекта недвижимости)			
Лист № __ Раздела 3	Всего листов раздела 3 : __	Всего разделов: __	Всего листов выписки: __
23.11.2017 № 99/2017/37875929			
Кадастровый номер:		61:12:0600501:618 (единое землепользование)	

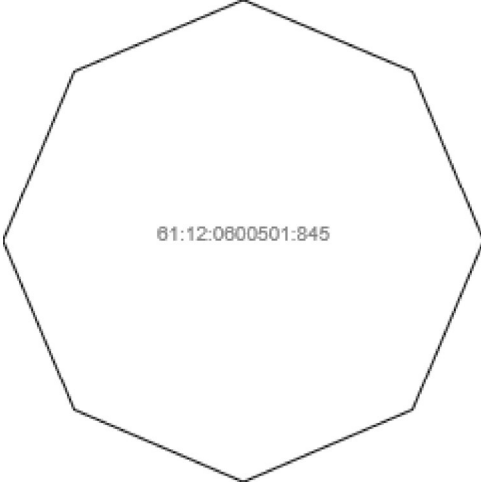
План (чертеж, схема) земельного участка			
 <p>61:12:0600501:827</p>			
Масштаб 1: данные отсутствуют	Условные обозначения:		

Государственный регистратор		ФГИС ЕГРН
полное наименование должности	подпись	инициалы, фамилия

М.П.

Выписка из Единого государственного реестра недвижимости об объекте недвижимости
Описание местоположения земельного участка

Земельный участок			
(вид объекта недвижимости)			
Лист № ___ Раздела 3	Всего листов раздела 3 : ___	Всего разделов: ___	Всего листов выписки: ___
23.11.2017 № 99/2017/37875929			
Кадастровый номер:		61:12:0600501:618 (единое землепользование)	


План (чертеж, схема) земельного участка			
			
Масштаб 1: данные отсутствуют	Условные обозначения:		

Государственный регистратор		ФГИС ЕГРН
полное наименование должности	подпись	инициалы, фамилия

М.П.

Выписка из Единого государственного реестра недвижимости об объекте недвижимости
Описание местоположения земельного участка

Земельный участок			
(вид объекта недвижимости)			
Лист № __ Раздела 3	Всего листов раздела 3 : __	Всего разделов: __	Всего листов выписки: __
23.11.2017 № 99/2017/37875929			
Кадастровый номер:		61:12:0600501:618 (единое землепользование)	

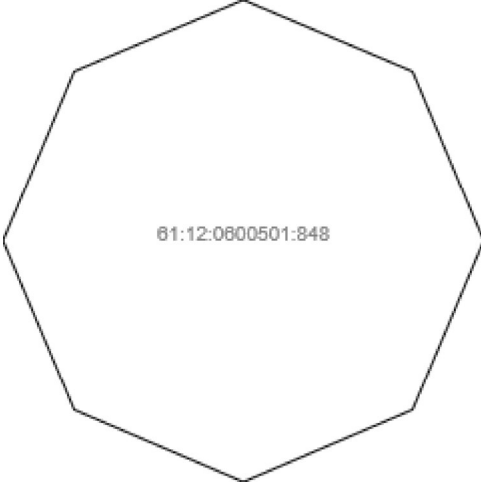
План (чертеж, схема) земельного участка			
			
Масштаб 1: данные отсутствуют	Условные обозначения:		

Государственный регистратор		ФГИС ЕГРН
полное наименование должности	подпись	инициалы, фамилия

М.П.

Выписка из Единого государственного реестра недвижимости об объекте недвижимости
Описание местоположения земельного участка

Земельный участок			
(вид объекта недвижимости)			
Лист № ___ Раздела 3	Всего листов раздела 3 : ___	Всего разделов: ___	Всего листов выписки: ___
23.11.2017 № 99/2017/37875929			
Кадастровый номер:		61:12:0600501:618 (единое землепользование)	

План (чертеж, схема) земельного участка			
			
Масштаб 1: данные отсутствуют	Условные обозначения:		

Государственный регистратор		ФГИС ЕГРН
полное наименование должности	подпись	инициалы, фамилия

М.П.

Выписка из Единого государственного реестра недвижимости об объекте недвижимости
Описание местоположения земельного участка

Земельный участок			
(вид объекта недвижимости)			
Лист № ___ Раздела 3	Всего листов раздела 3 : ___	Всего разделов: ___	Всего листов выписки: ___
23.11.2017 № 99/2017/37875929			
Кадастровый номер:		61:12:0600501:618 (единое землепользование)	

План (чертеж, схема) земельного участка			
			
Масштаб 1: данные отсутствуют	Условные обозначения:		

Государственный регистратор		ФГИС ЕГРН
полное наименование должности	подпись	инициалы, фамилия

М.П.

Выписка из Единого государственного реестра недвижимости об объекте недвижимости
Описание местоположения земельного участка

Земельный участок			
(вид объекта недвижимости)			
Лист № ___ Раздела 3	Всего листов раздела 3 : ___	Всего разделов: ___	Всего листов выписки: ___
23.11.2017 № 99/2017/37875929			
Кадастровый номер:		61:12:0600501:618 (единое землепользование)	

План (чертеж, схема) земельного участка			
			
Масштаб 1: данные отсутствуют	Условные обозначения:		

Государственный регистратор		ФГИС ЕГРН
полное наименование должности	подпись	инициалы, фамилия

М.П.

Выписка из Единого государственного реестра недвижимости об объекте недвижимости
Описание местоположения земельного участка

Земельный участок			
(вид объекта недвижимости)			
Лист № ___ Раздела 3	Всего листов раздела 3 : ___	Всего разделов: ___	Всего листов выписки: ___
23.11.2017 № 99/2017/37875929			
Кадастровый номер:		61:12:0600501:618 (единое землепользование)	

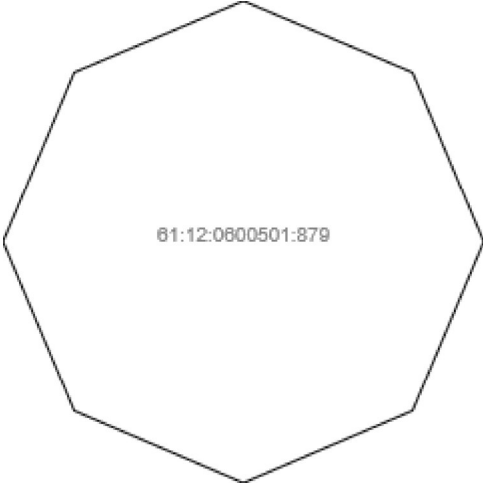
План (чертеж, схема) земельного участка			
			
Масштаб 1: данные отсутствуют	Условные обозначения:		

Государственный регистратор		ФГИС ЕГРН
полное наименование должности	подпись	инициалы, фамилия

М.П.

Выписка из Единого государственного реестра недвижимости об объекте недвижимости
Описание местоположения земельного участка

Земельный участок			
<small>(вид объекта недвижимости)</small>			
Лист № ___ Раздела 3	Всего листов раздела 3 : ___	Всего разделов: ___	Всего листов выписки: ___
23.11.2017 № 99/2017/37875929			
Кадастровый номер:		61:12:0600501:618 (единое землепользование)	

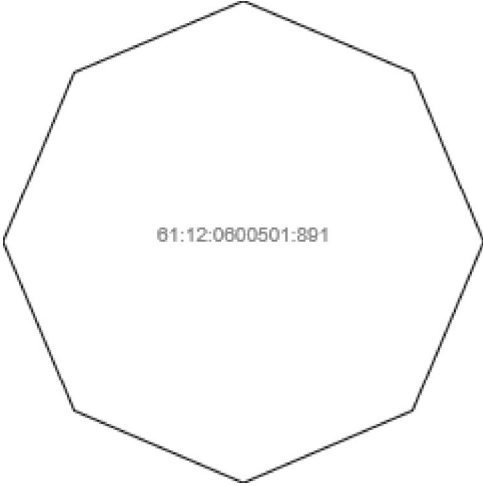
План (чертеж, схема) земельного участка			
			
Масштаб 1: данные отсутствуют	Условные обозначения:		

Государственный регистратор		ФГИС ЕГРН
полное наименование должности	подпись	инициалы, фамилия

М.П.

Выписка из Единого государственного реестра недвижимости об объекте недвижимости
Описание местоположения земельного участка

Земельный участок			
(вид объекта недвижимости)			
Лист № __ Раздела 3	Всего листов раздела 3 : __	Всего разделов: __	Всего листов выписки: __
23.11.2017 № 99/2017/37875929			
Кадастровый номер:		61:12:0600501:618 (единое землепользование)	

План (чертеж, схема) земельного участка			
			
Масштаб 1: данные отсутствуют	Условные обозначения:		

Государственный регистратор		ФГИС ЕГРН
полное наименование должности	подпись	инициалы, фамилия

М.П.

Выписка из Единого государственного реестра недвижимости об объекте недвижимости
Описание местоположения земельного участка

Земельный участок			
(вид объекта недвижимости)			
Лист № ___ Раздела 3	Всего листов раздела 3 : ___	Всего разделов: ___	Всего листов выписки: ___
23.11.2017 № 99/2017/37875929			
Кадастровый номер:		61:12:0600501:618 (единое землепользование)	

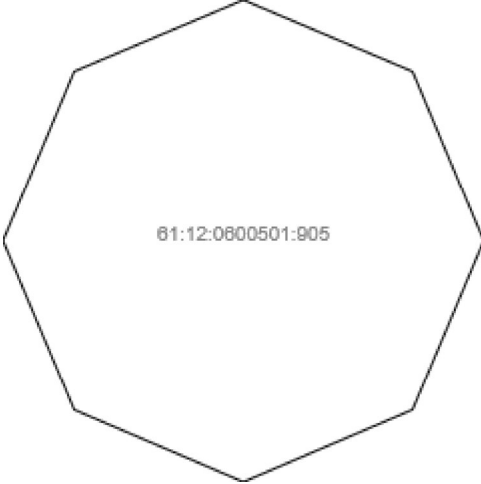
План (чертеж, схема) земельного участка			
			
Масштаб 1: данные отсутствуют	Условные обозначения:		

Государственный регистратор		ФГИС ЕГРН
полное наименование должности	подпись	инициалы, фамилия

М.П.

Выписка из Единого государственного реестра недвижимости об объекте недвижимости
Описание местоположения земельного участка

Земельный участок			
<small>(вид объекта недвижимости)</small>			
Лист № ___ Раздела 3	Всего листов раздела 3 : ___	Всего разделов: ___	Всего листов выписки: ___
23.11.2017 № 99/2017/37875929			
Кадастровый номер:		61:12:0600501:618 (единое землепользование)	

План (чертеж, схема) земельного участка			
			
Масштаб 1: данные отсутствуют	Условные обозначения:		

Государственный регистратор		ФГИС ЕГРН
полное наименование должности	подпись	инициалы, фамилия

М.П.

Выписка из Единого государственного реестра недвижимости об объекте недвижимости
Описание местоположения земельного участка

Земельный участок			
(вид объекта недвижимости)			
Лист № ___ Раздела 3	Всего листов раздела 3 : ___	Всего разделов: ___	Всего листов выписки: ___
23.11.2017 № 99/2017/37875929			
Кадастровый номер:		61:12:0600501:618 (единое землепользование)	

План (чертеж, схема) земельного участка			
			
Масштаб 1: данные отсутствуют	Условные обозначения:		

Государственный регистратор		ФГИС ЕГРН
полное наименование должности	подпись	инициалы, фамилия

М.П.

Выписка из Единого государственного реестра недвижимости об объекте недвижимости
Описание местоположения земельного участка

Земельный участок			
(вид объекта недвижимости)			
Лист № ___ Раздела 3	Всего листов раздела 3 : ___	Всего разделов: ___	Всего листов выписки: ___
23.11.2017 № 99/2017/37875929			
Кадастровый номер:		61:12:0600501:618 (единое землепользование)	

План (чертеж, схема) земельного участка			
			
Масштаб 1: данные отсутствуют	Условные обозначения:		

Государственный регистратор		ФГИС ЕГРН
полное наименование должности	подпись	инициалы, фамилия

М.П.

Выписка из Единого государственного реестра недвижимости об объекте недвижимости
Описание местоположения земельного участка

Земельный участок			
(вид объекта недвижимости)			
Лист № ___ Раздела 3	Всего листов раздела 3 : ___	Всего разделов: ___	Всего листов выписки: ___
23.11.2017 № 99/2017/37875929			
Кадастровый номер:		61:12:0600501:618 (единое землепользование)	

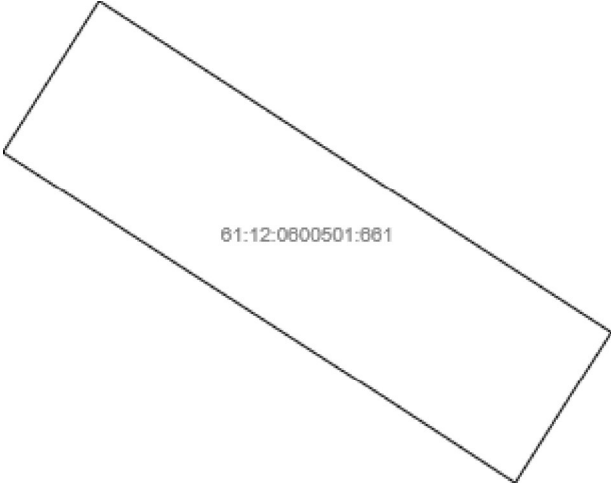
План (чертеж, схема) земельного участка			
			
Масштаб 1: данные отсутствуют	Условные обозначения:		

Государственный регистратор		ФГИС ЕГРН
полное наименование должности	подпись	инициалы, фамилия

М.П.

Выписка из Единого государственного реестра недвижимости об объекте недвижимости
Описание местоположения земельного участка

Земельный участок			
(вид объекта недвижимости)			
Лист № ___ Раздела 3	Всего листов раздела 3 : ___	Всего разделов: ___	Всего листов выписки: ___
23.11.2017 № 99/2017/37875929			
Кадастровый номер:		61:12:0600501:618 (единое землепользование)	

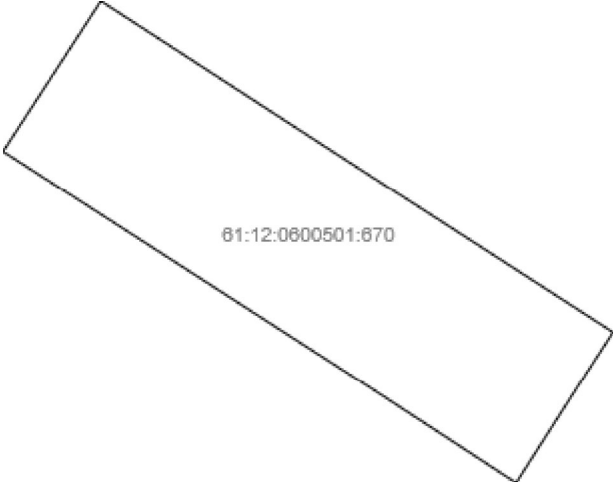
План (чертеж, схема) земельного участка			
			
Масштаб 1: данные отсутствуют	Условные обозначения:		

Государственный регистратор		ФГИС ЕГРН
полное наименование должности	подпись	инициалы, фамилия

М.П.

Выписка из Единого государственного реестра недвижимости об объекте недвижимости
Описание местоположения земельного участка

Земельный участок			
(вид объекта недвижимости)			
Лист № ___ Раздела 3	Всего листов раздела 3 : ___	Всего разделов: ___	Всего листов выписки: ___
23.11.2017 № 99/2017/37875929			
Кадастровый номер:		61:12:0600501:618 (единое землепользование)	

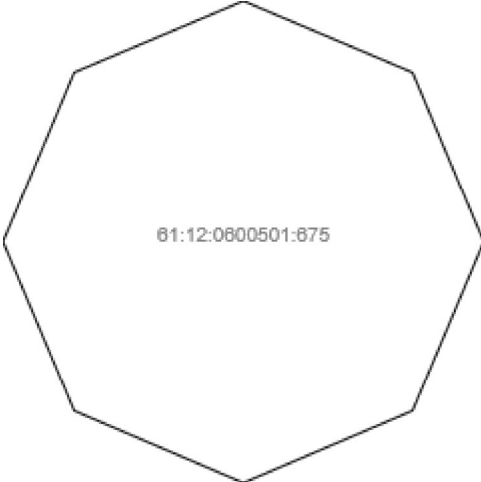
План (чертеж, схема) земельного участка			
			
Масштаб 1: данные отсутствуют	Условные обозначения:		

Государственный регистратор		ФГИС ЕГРН
полное наименование должности	подпись	инициалы, фамилия

М.П.

Выписка из Единого государственного реестра недвижимости об объекте недвижимости
Описание местоположения земельного участка

Земельный участок			
(вид объекта недвижимости)			
Лист № ___ Раздела 3	Всего листов раздела 3 : ___	Всего разделов: ___	Всего листов выписки: ___
23.11.2017 № 99/2017/37875929			
Кадастровый номер:		61:12:0600501:618 (единое землепользование)	

План (чертеж, схема) земельного участка			
			
Масштаб 1: данные отсутствуют	Условные обозначения:		

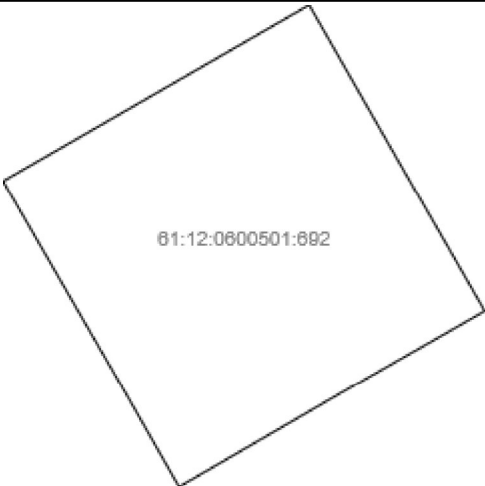
Государственный регистратор		ФГИС ЕГРН
полное наименование должности	подпись	инициалы, фамилия

М.П.

Выписка из Единого государственного реестра недвижимости об объекте недвижимости
Описание местоположения земельного участка

Земельный участок			
(вид объекта недвижимости)			
Лист № ___ Раздела 3	Всего листов раздела 3 : ___	Всего разделов: ___	Всего листов выписки: ___
23.11.2017 № 99/2017/37875929			
Кадастровый номер:		61:12:0600501:618 (единое землепользование)	

План (чертеж, схема) земельного участка

			
Масштаб 1: данные отсутствуют	Условные обозначения:		

Государственный регистратор		ФГИС ЕГРН
полное наименование должности	подпись	инициалы, фамилия

М.П.

Выписка из Единого государственного реестра недвижимости об объекте недвижимости
Описание местоположения земельного участка

Земельный участок			
(вид объекта недвижимости)			
Лист № ___ Раздела 3	Всего листов раздела 3 : ___	Всего разделов: ___	Всего листов выписки: ___
23.11.2017 № 99/2017/37875929			
Кадастровый номер:		61:12:0600501:618 (единое землепользование)	

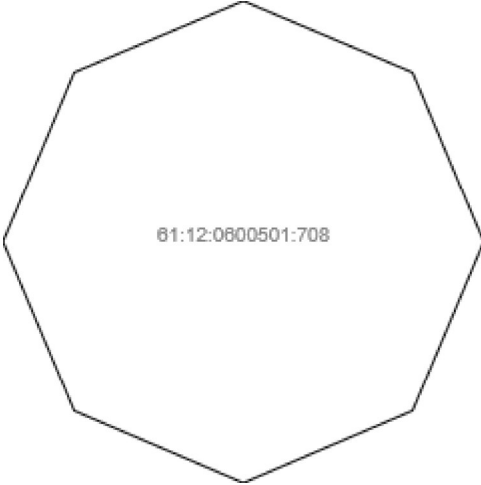
План (чертеж, схема) земельного участка			
			
Масштаб 1: данные отсутствуют	Условные обозначения:		

Государственный регистратор		ФГИС ЕГРН
полное наименование должности	подпись	инициалы, фамилия

М.П.

Выписка из Единого государственного реестра недвижимости об объекте недвижимости
Описание местоположения земельного участка

Земельный участок			
(вид объекта недвижимости)			
Лист № ___ Раздела 3	Всего листов раздела 3 : ___	Всего разделов: ___	Всего листов выписки: ___
23.11.2017 № 99/2017/37875929			
Кадастровый номер:		61:12:0600501:618 (единое землепользование)	

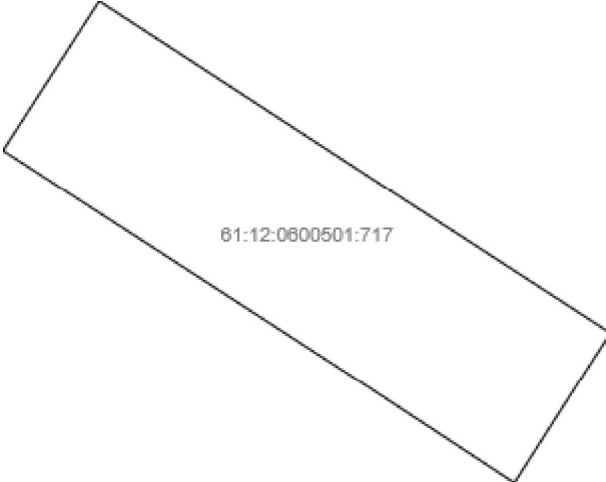
План (чертеж, схема) земельного участка			
			
Масштаб 1: данные отсутствуют	Условные обозначения:		

Государственный регистратор		ФГИС ЕГРН
полное наименование должности	подпись	инициалы, фамилия

М.П.

Выписка из Единого государственного реестра недвижимости об объекте недвижимости
Описание местоположения земельного участка

Земельный участок			
(вид объекта недвижимости)			
Лист № ___ Раздела 3	Всего листов раздела 3 : ___	Всего разделов: ___	Всего листов выписки: ___
23.11.2017 № 99/2017/37875929			
Кадастровый номер:		61:12:0600501:618 (единое землепользование)	

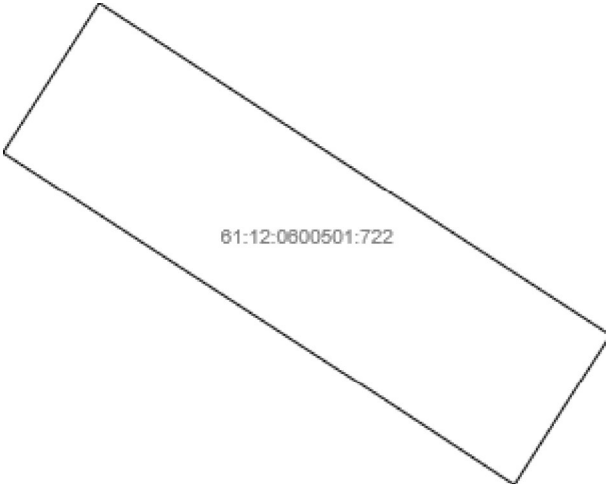
План (чертеж, схема) земельного участка			
			
Масштаб 1: данные отсутствуют	Условные обозначения:		

Государственный регистратор		ФГИС ЕГРН
полное наименование должности	подпись	инициалы, фамилия

М.П.

Выписка из Единого государственного реестра недвижимости об объекте недвижимости
Описание местоположения земельного участка

Земельный участок			
(вид объекта недвижимости)			
Лист № ___ Раздела 3	Всего листов раздела 3 : ___	Всего разделов: ___	Всего листов выписки: ___
23.11.2017 № 99/2017/37875929			
Кадастровый номер:		61:12:0600501:618 (единое землепользование)	

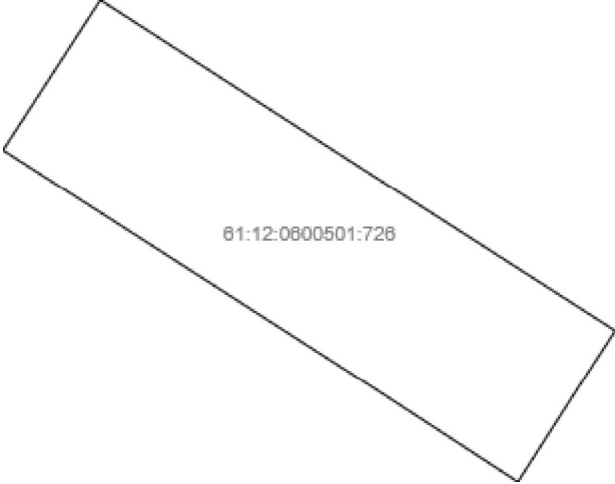
План (чертеж, схема) земельного участка			
			
Масштаб 1: данные отсутствуют	Условные обозначения:		

Государственный регистратор		ФГИС ЕГРН
полное наименование должности	подпись	инициалы, фамилия

М.П.

Выписка из Единого государственного реестра недвижимости об объекте недвижимости
Описание местоположения земельного участка

Земельный участок			
<small>(вид объекта недвижимости)</small>			
Лист № ___ Раздела 3	Всего листов раздела 3 : ___	Всего разделов: ___	Всего листов выписки: ___
23.11.2017 № 99/2017/37875929			
Кадастровый номер:		61:12:0600501:618 (единое землепользование)	

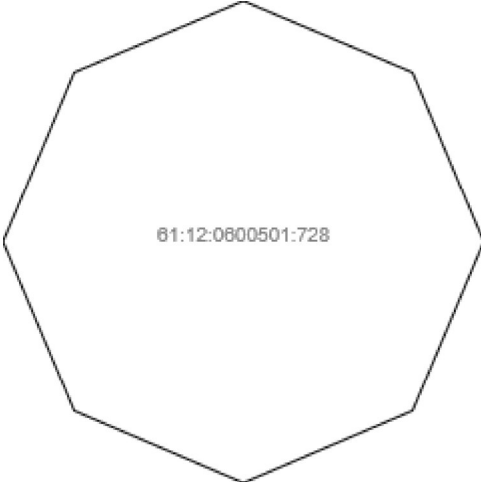
План (чертеж, схема) земельного участка			
			
Масштаб 1: данные отсутствуют	Условные обозначения:		

Государственный регистратор		ФГИС ЕГРН
полное наименование должности	подпись	инициалы, фамилия

М.П.

Выписка из Единого государственного реестра недвижимости об объекте недвижимости
Описание местоположения земельного участка

Земельный участок			
(вид объекта недвижимости)			
Лист № ___ Раздела 3	Всего листов раздела 3 : ___	Всего разделов: ___	Всего листов выписки: ___
23.11.2017 № 99/2017/37875929			
Кадастровый номер:		61:12:0600501:618 (единое землепользование)	

План (чертеж, схема) земельного участка			
			
Масштаб 1: данные отсутствуют	Условные обозначения:		

Государственный регистратор		ФГИС ЕГРН
полное наименование должности	подпись	инициалы, фамилия

М.П.

Выписка из Единого государственного реестра недвижимости об объекте недвижимости
Описание местоположения земельного участка

Земельный участок			
(вид объекта недвижимости)			
Лист № ___ Раздела 3	Всего листов раздела 3 : ___	Всего разделов: ___	Всего листов выписки: ___
23.11.2017 № 99/2017/37875929			
Кадастровый номер:		61:12:0600501:618 (единое землепользование)	

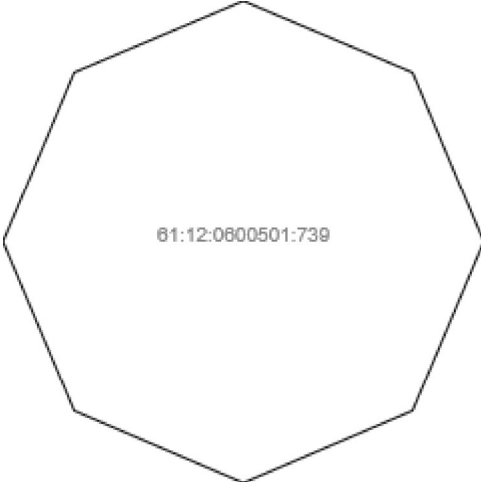
План (чертеж, схема) земельного участка			
			
Масштаб 1: данные отсутствуют	Условные обозначения:		

Государственный регистратор		ФГИС ЕГРН
полное наименование должности	подпись	инициалы, фамилия

М.П.

Выписка из Единого государственного реестра недвижимости об объекте недвижимости
Описание местоположения земельного участка

Земельный участок			
(вид объекта недвижимости)			
Лист № __ Раздела 3	Всего листов раздела 3 : __	Всего разделов: __	Всего листов выписки: __
23.11.2017 № 99/2017/37875929			
Кадастровый номер:		61:12:0600501:618 (единое землепользование)	

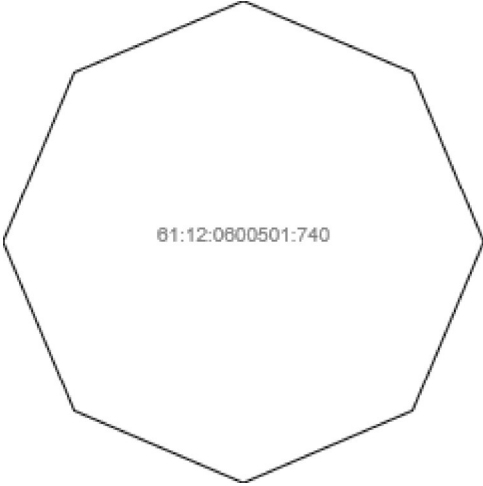
План (чертеж, схема) земельного участка			
			
Масштаб 1: данные отсутствуют	Условные обозначения:		

Государственный регистратор		ФГИС ЕГРН
полное наименование должности	подпись	инициалы, фамилия

М.П.

Выписка из Единого государственного реестра недвижимости об объекте недвижимости
Описание местоположения земельного участка

Земельный участок			
(вид объекта недвижимости)			
Лист № __ Раздела 3	Всего листов раздела 3 : __	Всего разделов: __	Всего листов выписки: __
23.11.2017 № 99/2017/37875929			
Кадастровый номер:		61:12:0600501:618 (единое землепользование)	

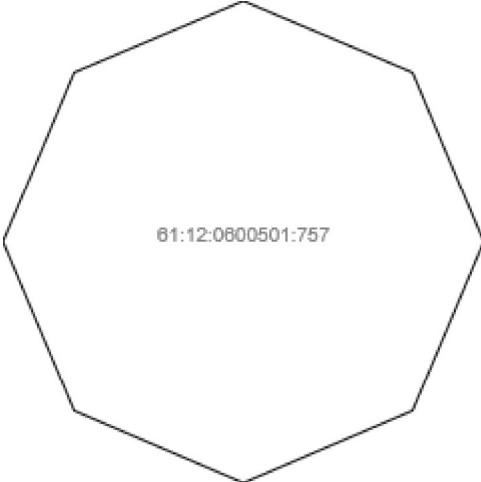
План (чертеж, схема) земельного участка			
			
Масштаб 1: данные отсутствуют	Условные обозначения:		

Государственный регистратор		ФГИС ЕГРН
полное наименование должности	подпись	инициалы, фамилия

М.П.

Выписка из Единого государственного реестра недвижимости об объекте недвижимости
Описание местоположения земельного участка

Земельный участок			
(вид объекта недвижимости)			
Лист № __ Раздела 3	Всего листов раздела 3 : __	Всего разделов: __	Всего листов выписки: __
23.11.2017 № 99/2017/37875929			
Кадастровый номер:		61:12:0600501:618 (единое землепользование)	

План (чертеж, схема) земельного участка			
			
Масштаб 1: данные отсутствуют	Условные обозначения:		

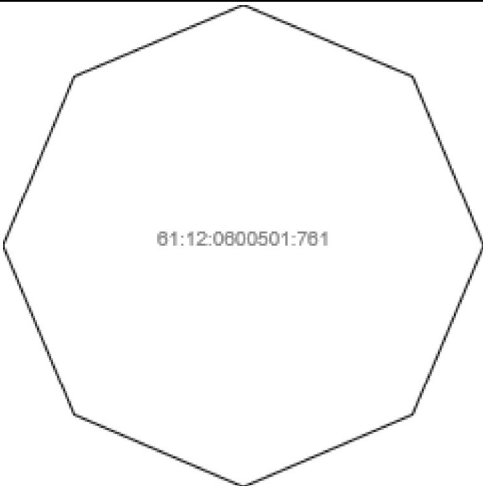
Государственный регистратор		ФГИС ЕГРН
полное наименование должности	подпись	инициалы, фамилия

М.П.

Выписка из Единого государственного реестра недвижимости об объекте недвижимости
Описание местоположения земельного участка

Земельный участок			
(вид объекта недвижимости)			
Лист № ___ Раздела 3	Всего листов раздела 3 : ___	Всего разделов: ___	Всего листов выписки: ___
23.11.2017 № 99/2017/37875929			
Кадастровый номер:		61:12:0600501:618 (единое землепользование)	

План (чертеж, схема) земельного участка

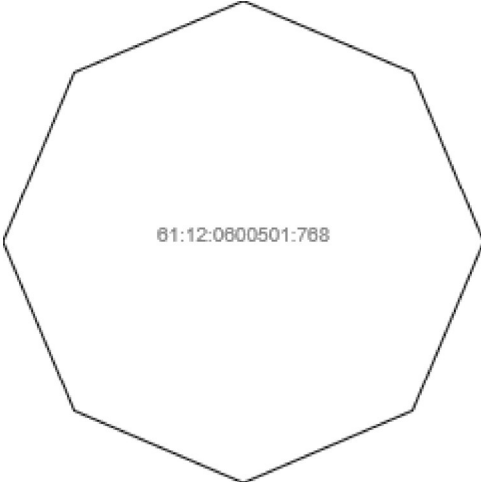
			
Масштаб 1: данные отсутствуют	Условные обозначения:		

Государственный регистратор		ФГИС ЕГРН
полное наименование должности	подпись	инициалы, фамилия

М.П.

Выписка из Единого государственного реестра недвижимости об объекте недвижимости
Описание местоположения земельного участка

Земельный участок			
(вид объекта недвижимости)			
Лист № ___ Раздела 3	Всего листов раздела 3 : ___	Всего разделов: ___	Всего листов выписки: ___
23.11.2017 № 99/2017/37875929			
Кадастровый номер:		61:12:0600501:618 (единое землепользование)	

План (чертеж, схема) земельного участка			
			
Масштаб 1: данные отсутствуют	Условные обозначения:		

Государственный регистратор		ФГИС ЕГРН
полное наименование должности	подпись	инициалы, фамилия

М.П.

Выписка из Единого государственного реестра недвижимости об объекте недвижимости
Описание местоположения земельного участка

Земельный участок			
(вид объекта недвижимости)			
Лист № __ Раздела 3	Всего листов раздела 3 : __	Всего разделов: __	Всего листов выписки: __
23.11.2017 № 99/2017/37875929			
Кадастровый номер:		61:12:0600501:618 (единое землепользование)	

План (чертеж, схема) земельного участка			
			
Масштаб 1: данные отсутствуют	Условные обозначения:		

Государственный регистратор		ФГИС ЕГРН
полное наименование должности	подпись	инициалы, фамилия

М.П.

Выписка из Единого государственного реестра недвижимости об объекте недвижимости
Описание местоположения земельного участка

Земельный участок			
(вид объекта недвижимости)			
Лист № ___ Раздела 3	Всего листов раздела 3 : ___	Всего разделов: ___	Всего листов выписки: ___
23.11.2017 № 99/2017/37875929			
Кадастровый номер:		61:12:0600501:618 (единое землепользование)	

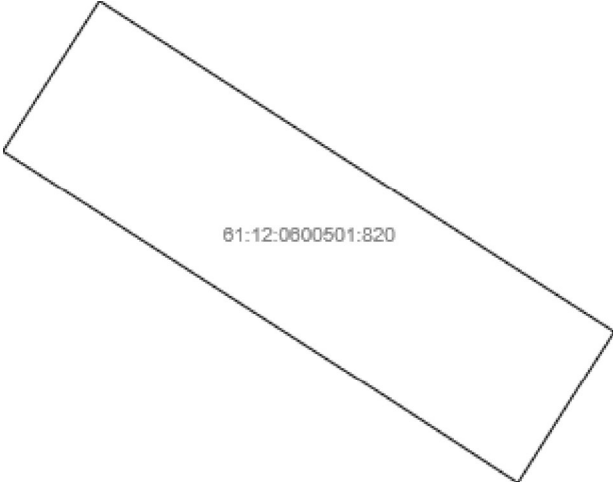
План (чертеж, схема) земельного участка			
			
Масштаб 1: данные отсутствуют	Условные обозначения:		

Государственный регистратор		ФГИС ЕГРН
полное наименование должности	подпись	инициалы, фамилия

М.П.

Выписка из Единого государственного реестра недвижимости об объекте недвижимости
Описание местоположения земельного участка

Земельный участок			
(вид объекта недвижимости)			
Лист № ___ Раздела 3	Всего листов раздела 3 : ___	Всего разделов: ___	Всего листов выписки: ___
23.11.2017 № 99/2017/37875929			
Кадастровый номер:		61:12:0600501:618 (единое землепользование)	

План (чертеж, схема) земельного участка			
			
Масштаб 1: данные отсутствуют	Условные обозначения:		

Государственный регистратор		ФГИС ЕГРН
полное наименование должности	подпись	инициалы, фамилия

М.П.

Выписка из Единого государственного реестра недвижимости об объекте недвижимости
Описание местоположения земельного участка

Земельный участок			
(вид объекта недвижимости)			
Лист № ___ Раздела 3	Всего листов раздела 3 : ___	Всего разделов: ___	Всего листов выписки: ___
23.11.2017 № 99/2017/37875929			
Кадастровый номер:		61:12:0600501:618 (единое землепользование)	

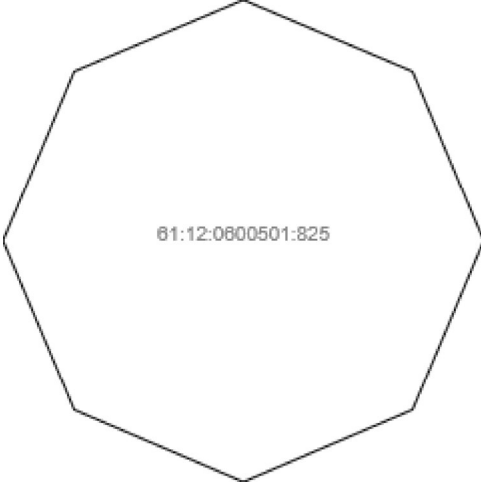
План (чертеж, схема) земельного участка			
			
Масштаб 1: данные отсутствуют	Условные обозначения:		

Государственный регистратор		ФГИС ЕГРН
полное наименование должности	подпись	инициалы, фамилия

М.П.

Выписка из Единого государственного реестра недвижимости об объекте недвижимости
Описание местоположения земельного участка

Земельный участок			
(вид объекта недвижимости)			
Лист № ___ Раздела 3	Всего листов раздела 3 : ___	Всего разделов: ___	Всего листов выписки: ___
23.11.2017 № 99/2017/37875929			
Кадастровый номер:		61:12:0600501:618 (единое землепользование)	

План (чертеж, схема) земельного участка			
			
Масштаб 1: данные отсутствуют	Условные обозначения:		

Государственный регистратор		ФГИС ЕГРН
полное наименование должности	подпись	инициалы, фамилия

М.П.

Выписка из Единого государственного реестра недвижимости об объекте недвижимости
Описание местоположения земельного участка

Земельный участок			
(вид объекта недвижимости)			
Лист № ___ Раздела 3	Всего листов раздела 3 : ___	Всего разделов: ___	Всего листов выписки: ___
23.11.2017 № 99/2017/37875929			
Кадастровый номер:		61:12:0600501:618 (единое землепользование)	

План (чертеж, схема) земельного участка			
			
Масштаб 1: данные отсутствуют	Условные обозначения:		

Государственный регистратор		ФГИС ЕГРН
полное наименование должности	подпись	инициалы, фамилия

М.П.

Выписка из Единого государственного реестра недвижимости об объекте недвижимости
Описание местоположения земельного участка

Земельный участок			
(вид объекта недвижимости)			
Лист № __ Раздела 3	Всего листов раздела 3 : __	Всего разделов: __	Всего листов выписки: __
23.11.2017 № 99/2017/37875929			
Кадастровый номер:		61:12:0600501:618 (единое землепользование)	

План (чертеж, схема) земельного участка			
			
Масштаб 1: данные отсутствуют	Условные обозначения:		

Государственный регистратор		ФГИС ЕГРН
полное наименование должности	подпись	инициалы, фамилия

М.П.

Выписка из Единого государственного реестра недвижимости об объекте недвижимости
Описание местоположения земельного участка

Земельный участок			
(вид объекта недвижимости)			
Лист № ___ Раздела 3	Всего листов раздела 3 : ___	Всего разделов: ___	Всего листов выписки: ___
23.11.2017 № 99/2017/37875929			
Кадастровый номер:		61:12:0600501:618 (единое землепользование)	

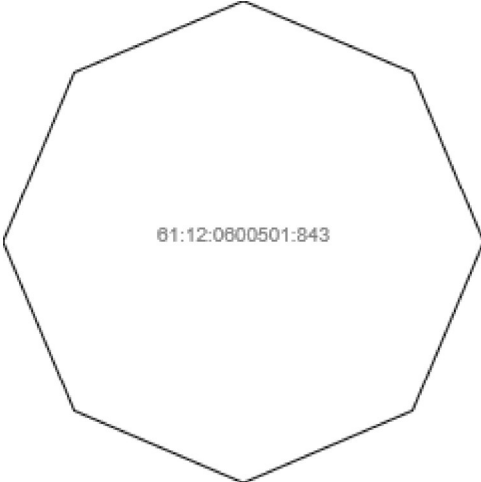
План (чертеж, схема) земельного участка			
			
Масштаб 1: данные отсутствуют	Условные обозначения:		

Государственный регистратор		ФГИС ЕГРН
полное наименование должности	подпись	инициалы, фамилия

М.П.

Выписка из Единого государственного реестра недвижимости об объекте недвижимости
Описание местоположения земельного участка

Земельный участок			
(вид объекта недвижимости)			
Лист № __ Раздела 3	Всего листов раздела 3 : __	Всего разделов: __	Всего листов выписки: __
23.11.2017 № 99/2017/37875929			
Кадастровый номер:		61:12:0600501:618 (единое землепользование)	

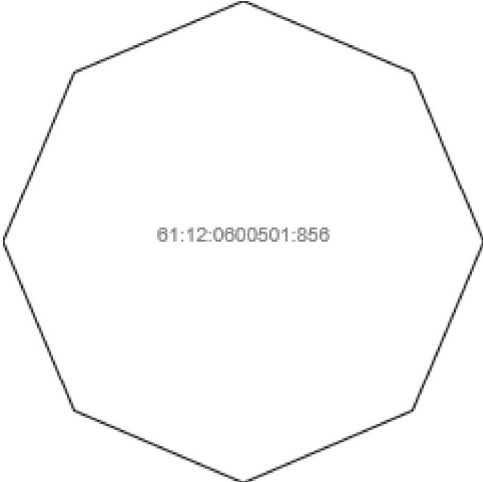
План (чертеж, схема) земельного участка			
			
Масштаб 1: данные отсутствуют	Условные обозначения:		

Государственный регистратор		ФГИС ЕГРН
полное наименование должности	подпись	инициалы, фамилия

М.П.

Выписка из Единого государственного реестра недвижимости об объекте недвижимости
Описание местоположения земельного участка

Земельный участок			
(вид объекта недвижимости)			
Лист № ___ Раздела 3	Всего листов раздела 3 : ___	Всего разделов: ___	Всего листов выписки: ___
23.11.2017 № 99/2017/37875929			
Кадастровый номер:		61:12:0600501:618 (единое землепользование)	

План (чертеж, схема) земельного участка			
			
Масштаб 1: данные отсутствуют	Условные обозначения:		

Государственный регистратор		ФГИС ЕГРН
полное наименование должности	подпись	инициалы, фамилия

М.П.

Выписка из Единого государственного реестра недвижимости об объекте недвижимости
Описание местоположения земельного участка

Земельный участок			
(вид объекта недвижимости)			
Лист № ___ Раздела 3	Всего листов раздела 3 : ___	Всего разделов: ___	Всего листов выписки: ___
23.11.2017 № 99/2017/37875929			
Кадастровый номер:		61:12:0600501:618 (единое землепользование)	

План (чертеж, схема) земельного участка			
			
Масштаб 1: данные отсутствуют	Условные обозначения:		

Государственный регистратор		ФГИС ЕГРН
полное наименование должности	подпись	инициалы, фамилия

М.П.

Выписка из Единого государственного реестра недвижимости об объекте недвижимости
Описание местоположения земельного участка

Земельный участок			
(вид объекта недвижимости)			
Лист № ___ Раздела 3	Всего листов раздела 3 : ___	Всего разделов: ___	Всего листов выписки: ___
23.11.2017 № 99/2017/37875929			
Кадастровый номер:		61:12:0600501:618 (единое землепользование)	

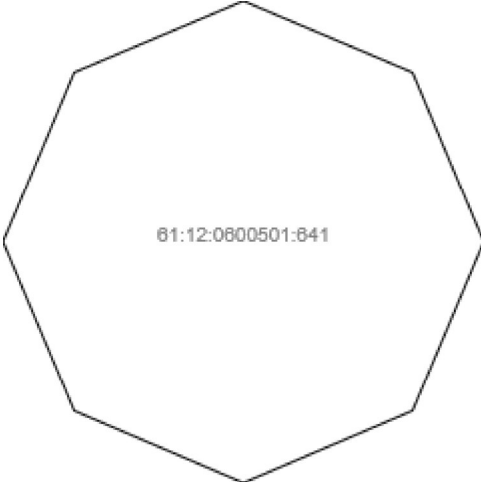
План (чертеж, схема) земельного участка			
			
Масштаб 1: данные отсутствуют	Условные обозначения:		

Государственный регистратор		ФГИС ЕГРН
полное наименование должности	подпись	инициалы, фамилия

М.П.

Выписка из Единого государственного реестра недвижимости об объекте недвижимости
Описание местоположения земельного участка

Земельный участок			
(вид объекта недвижимости)			
Лист № __ Раздела 3	Всего листов раздела 3 : __	Всего разделов: __	Всего листов выписки: __
23.11.2017 № 99/2017/37875929			
Кадастровый номер:		61:12:0600501:618 (единое землепользование)	

План (чертеж, схема) земельного участка			
			
Масштаб 1: данные отсутствуют	Условные обозначения:		

Государственный регистратор		ФГИС ЕГРН
полное наименование должности	подпись	инициалы, фамилия

М.П.

Выписка из Единого государственного реестра недвижимости об объекте недвижимости
Описание местоположения земельного участка

Земельный участок			
(вид объекта недвижимости)			
Лист № ___ Раздела 3	Всего листов раздела 3 : ___	Всего разделов: ___	Всего листов выписки: ___
23.11.2017 № 99/2017/37875929			
Кадастровый номер:		61:12:0600501:618 (единое землепользование)	

План (чертеж, схема) земельного участка			
			
Масштаб 1: данные отсутствуют	Условные обозначения:		

Государственный регистратор		ФГИС ЕГРН
полное наименование должности	подпись	инициалы, фамилия

М.П.

Выписка из Единого государственного реестра недвижимости об объекте недвижимости
Описание местоположения земельного участка

Земельный участок			
(вид объекта недвижимости)			
Лист № ___ Раздела 3	Всего листов раздела 3 : ___	Всего разделов: ___	Всего листов выписки: ___
23.11.2017 № 99/2017/37875929			
Кадастровый номер:		61:12:0600501:618 (единое землепользование)	

План (чертеж, схема) земельного участка			
			
Масштаб 1: данные отсутствуют	Условные обозначения:		

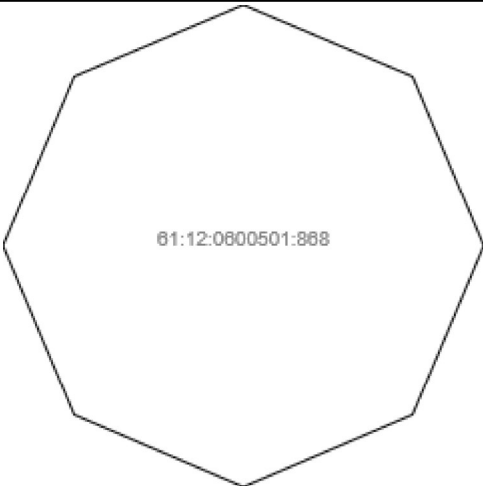
Государственный регистратор		ФГИС ЕГРН
полное наименование должности	подпись	инициалы, фамилия

М.П.

Выписка из Единого государственного реестра недвижимости об объекте недвижимости
Описание местоположения земельного участка

Земельный участок			
(вид объекта недвижимости)			
Лист № ___ Раздела 3	Всего листов раздела 3 : ___	Всего разделов: ___	Всего листов выписки: ___
23.11.2017 № 99/2017/37875929			
Кадастровый номер:		61:12:0600501:618 (единое землепользование)	

План (чертеж, схема) земельного участка

			
Масштаб 1: данные отсутствуют	Условные обозначения:		

Государственный регистратор		ФГИС ЕГРН
полное наименование должности	подпись	инициалы, фамилия

М.П.

Выписка из Единого государственного реестра недвижимости об объекте недвижимости
Описание местоположения земельного участка

Земельный участок			
(вид объекта недвижимости)			
Лист № ___ Раздела 3	Всего листов раздела 3 : ___	Всего разделов: ___	Всего листов выписки: ___
23.11.2017 № 99/2017/37875929			
Кадастровый номер:		61:12:0600501:618 (единое землепользование)	

План (чертеж, схема) земельного участка			
			
Масштаб 1: данные отсутствуют	Условные обозначения:		

Государственный регистратор		ФГИС ЕГРН
полное наименование должности	подпись	инициалы, фамилия

М.П.

Выписка из Единого государственного реестра недвижимости об объекте недвижимости
Описание местоположения земельного участка

Земельный участок			
(вид объекта недвижимости)			
Лист № ___ Раздела 3	Всего листов раздела 3 : ___	Всего разделов: ___	Всего листов выписки: ___
23.11.2017 № 99/2017/37875929			
Кадастровый номер:		61:12:0600501:618 (единое землепользование)	

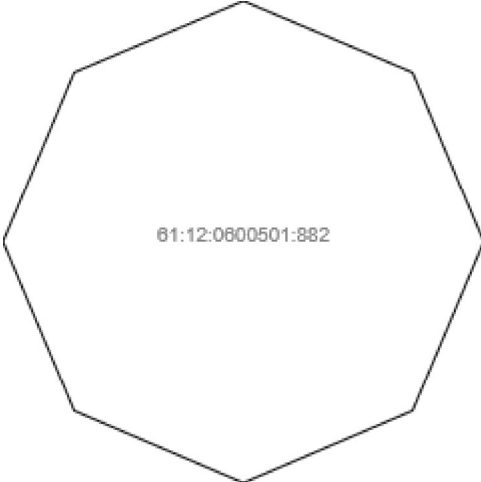
План (чертеж, схема) земельного участка			
			
Масштаб 1: данные отсутствуют	Условные обозначения:		

Государственный регистратор		ФГИС ЕГРН
полное наименование должности	подпись	инициалы, фамилия

М.П.

Выписка из Единого государственного реестра недвижимости об объекте недвижимости
Описание местоположения земельного участка

Земельный участок			
(вид объекта недвижимости)			
Лист № __ Раздела 3	Всего листов раздела 3 : __	Всего разделов: __	Всего листов выписки: __
23.11.2017 № 99/2017/37875929			
Кадастровый номер:		61:12:0600501:618 (единое землепользование)	

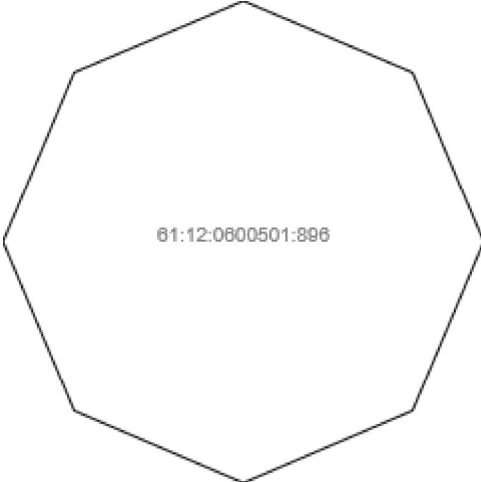
План (чертеж, схема) земельного участка			
			
Масштаб 1: данные отсутствуют	Условные обозначения:		

Государственный регистратор		ФГИС ЕГРН
полное наименование должности	подпись	инициалы, фамилия

М.П.

Выписка из Единого государственного реестра недвижимости об объекте недвижимости
Описание местоположения земельного участка

Земельный участок			
(вид объекта недвижимости)			
Лист № ___ Раздела 3	Всего листов раздела 3 : ___	Всего разделов: ___	Всего листов выписки: ___
23.11.2017 № 99/2017/37875929			
Кадастровый номер:		61:12:0600501:618 (единое землепользование)	

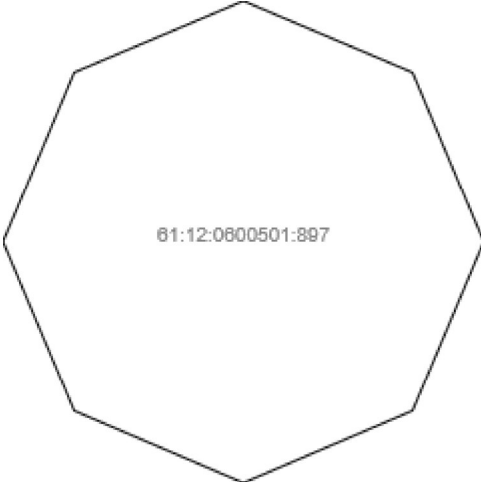
План (чертеж, схема) земельного участка			
			
Масштаб 1: данные отсутствуют	Условные обозначения:		

Государственный регистратор		ФГИС ЕГРН
полное наименование должности	подпись	инициалы, фамилия

М.П.

Выписка из Единого государственного реестра недвижимости об объекте недвижимости
Описание местоположения земельного участка

Земельный участок			
(вид объекта недвижимости)			
Лист № ___ Раздела 3	Всего листов раздела 3 : ___	Всего разделов: ___	Всего листов выписки: ___
23.11.2017 № 99/2017/37875929			
Кадастровый номер:		61:12:0600501:618 (единое землепользование)	

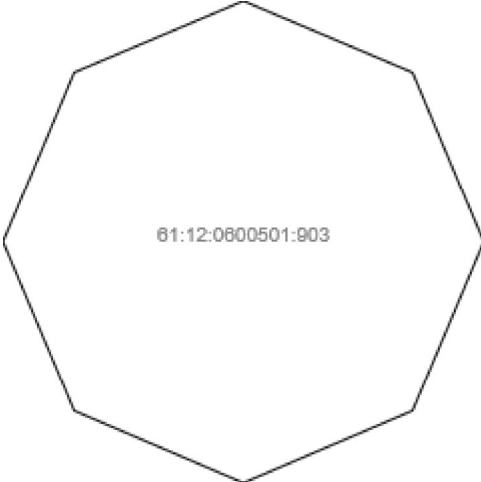
План (чертеж, схема) земельного участка			
			
Масштаб 1: данные отсутствуют	Условные обозначения:		

Государственный регистратор		ФГИС ЕГРН
полное наименование должности	подпись	инициалы, фамилия

М.П.

Выписка из Единого государственного реестра недвижимости об объекте недвижимости
Описание местоположения земельного участка

Земельный участок			
(вид объекта недвижимости)			
Лист № __ Раздела 3	Всего листов раздела 3 : __	Всего разделов: __	Всего листов выписки: __
23.11.2017 № 99/2017/37875929			
Кадастровый номер:		61:12:0600501:618 (единое землепользование)	

План (чертеж, схема) земельного участка			
			
Масштаб 1: данные отсутствуют	Условные обозначения:		

Государственный регистратор		ФГИС ЕГРН
полное наименование должности	подпись	инициалы, фамилия

М.П.

Выписка из Единого государственного реестра недвижимости об объекте недвижимости
Описание местоположения земельного участка

Земельный участок			
(вид объекта недвижимости)			
Лист № ___ Раздела 3	Всего листов раздела 3 : ___	Всего разделов: ___	Всего листов выписки: ___
23.11.2017 № 99/2017/37875929			
Кадастровый номер:		61:12:0600501:618 (единое землепользование)	

План (чертеж, схема) земельного участка			
			
Масштаб 1: данные отсутствуют	Условные обозначения:		

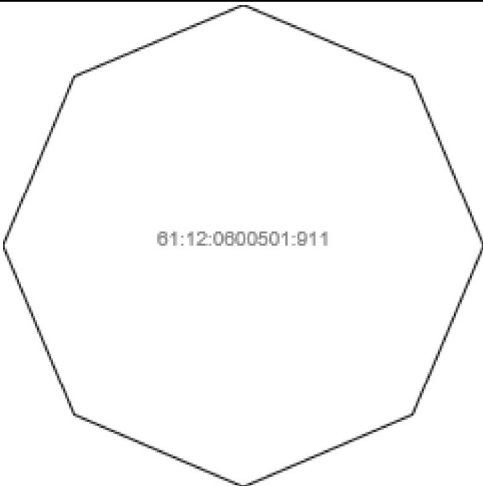
Государственный регистратор		ФГИС ЕГРН
полное наименование должности	подпись	инициалы, фамилия

М.П.

Выписка из Единого государственного реестра недвижимости об объекте недвижимости
Описание местоположения земельного участка

Земельный участок			
(вид объекта недвижимости)			
Лист № ___ Раздела 3	Всего листов раздела 3 : ___	Всего разделов: ___	Всего листов выписки: ___
23.11.2017 № 99/2017/37875929			
Кадастровый номер:		61:12:0600501:618 (единое землепользование)	

План (чертеж, схема) земельного участка

			
Масштаб 1: данные отсутствуют	Условные обозначения:		

Государственный регистратор		ФГИС ЕГРН
полное наименование должности	подпись	инициалы, фамилия

М.П.

Выписка из Единого государственного реестра недвижимости об объекте недвижимости
Описание местоположения земельного участка

Земельный участок			
(вид объекта недвижимости)			
Лист № ___ Раздела 3	Всего листов раздела 3 : ___	Всего разделов: ___	Всего листов выписки: ___
23.11.2017 № 99/2017/37875929			
Кадастровый номер:		61:12:0600501:618 (единое землепользование)	

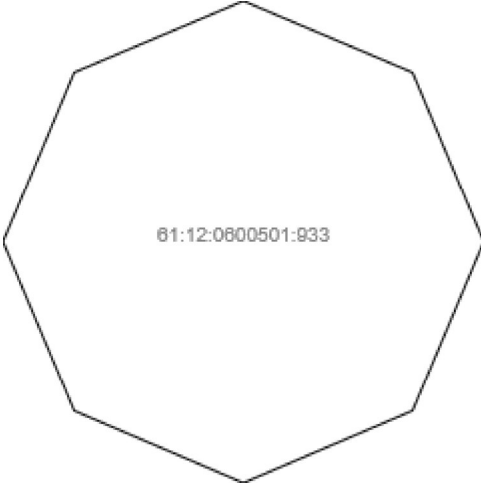
План (чертеж, схема) земельного участка			
			
Масштаб 1: данные отсутствуют	Условные обозначения:		

Государственный регистратор		ФГИС ЕГРН
полное наименование должности	подпись	инициалы, фамилия

М.П.

Выписка из Единого государственного реестра недвижимости об объекте недвижимости
Описание местоположения земельного участка

Земельный участок			
(вид объекта недвижимости)			
Лист № ___ Раздела 3	Всего листов раздела 3 : ___	Всего разделов: ___	Всего листов выписки: ___
23.11.2017 № 99/2017/37875929			
Кадастровый номер:		61:12:0600501:618 (единое землепользование)	

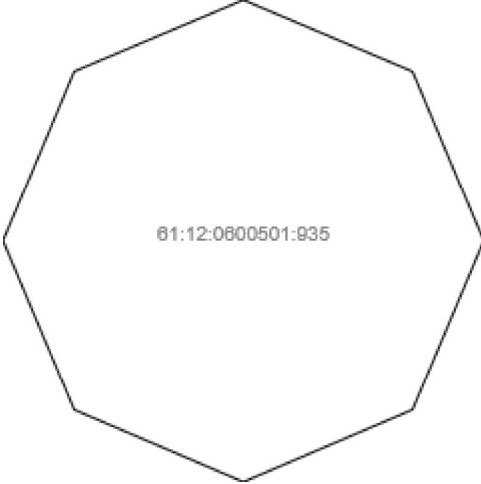
План (чертеж, схема) земельного участка			
			
Масштаб 1: данные отсутствуют	Условные обозначения:		

Государственный регистратор		ФГИС ЕГРН
полное наименование должности	подпись	инициалы, фамилия

М.П.

Выписка из Единого государственного реестра недвижимости об объекте недвижимости
Описание местоположения земельного участка

Земельный участок			
(вид объекта недвижимости)			
Лист № ___ Раздела 3	Всего листов раздела 3 : ___	Всего разделов: ___	Всего листов выписки: ___
23.11.2017 № 99/2017/37875929			
Кадастровый номер:		61:12:0600501:618 (единое землепользование)	

План (чертеж, схема) земельного участка			
			
Масштаб 1: данные отсутствуют	Условные обозначения:		

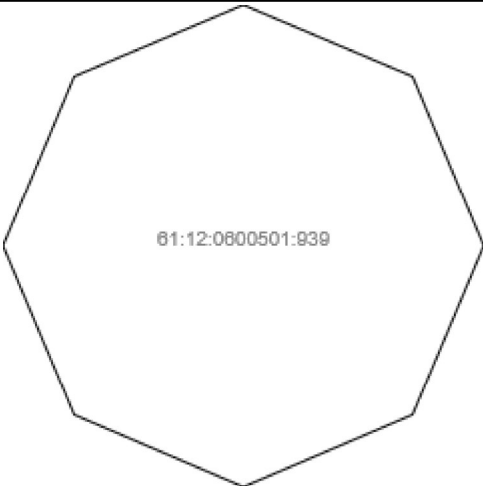
Государственный регистратор		ФГИС ЕГРН
полное наименование должности	подпись	инициалы, фамилия

М.П.

Выписка из Единого государственного реестра недвижимости об объекте недвижимости
Описание местоположения земельного участка

Земельный участок			
(вид объекта недвижимости)			
Лист № ___ Раздела 3	Всего листов раздела 3 : ___	Всего разделов: ___	Всего листов выписки: ___
23.11.2017 № 99/2017/37875929			
Кадастровый номер:		61:12:0600501:618 (единое землепользование)	

План (чертеж, схема) земельного участка

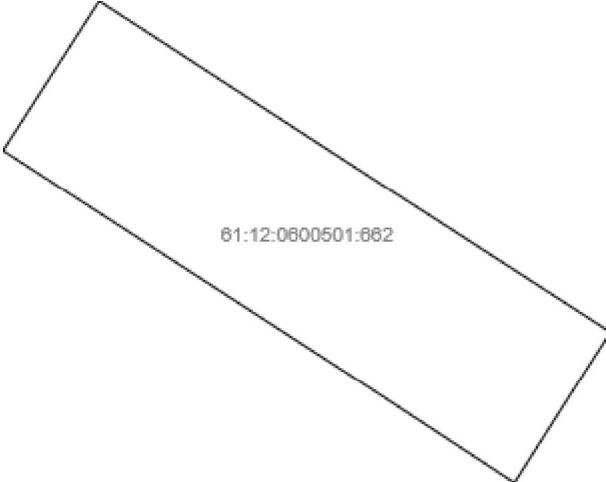
			
Масштаб 1: данные отсутствуют	Условные обозначения:		

Государственный регистратор		ФГИС ЕГРН
полное наименование должности	подпись	инициалы, фамилия

М.П.

Выписка из Единого государственного реестра недвижимости об объекте недвижимости
Описание местоположения земельного участка

Земельный участок			
(вид объекта недвижимости)			
Лист № ___ Раздела 3	Всего листов раздела 3 : ___	Всего разделов: ___	Всего листов выписки: ___
23.11.2017 № 99/2017/37875929			
Кадастровый номер:		61:12:0600501:618 (единое землепользование)	

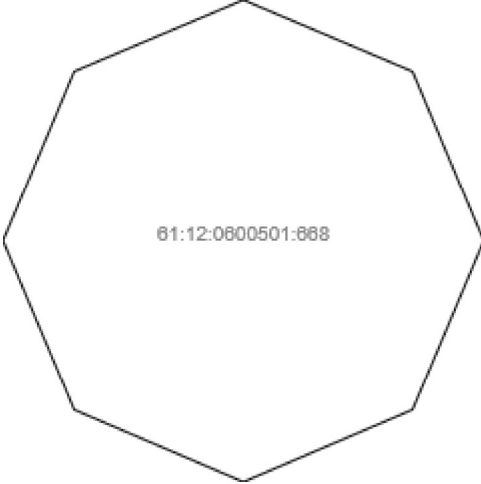
План (чертеж, схема) земельного участка			
			
Масштаб 1: данные отсутствуют	Условные обозначения:		

Государственный регистратор		ФГИС ЕГРН
полное наименование должности	подпись	инициалы, фамилия

М.П.

Выписка из Единого государственного реестра недвижимости об объекте недвижимости
Описание местоположения земельного участка

Земельный участок			
(вид объекта недвижимости)			
Лист № ___ Раздела 3	Всего листов раздела 3 : ___	Всего разделов: ___	Всего листов выписки: ___
23.11.2017 № 99/2017/37875929			
Кадастровый номер:		61:12:0600501:618 (единое землепользование)	

План (чертеж, схема) земельного участка			
			
Масштаб 1: данные отсутствуют	Условные обозначения:		

Государственный регистратор		ФГИС ЕГРН
полное наименование должности	подпись	инициалы, фамилия

М.П.

Выписка из Единого государственного реестра недвижимости об объекте недвижимости
Описание местоположения земельного участка

Земельный участок			
(вид объекта недвижимости)			
Лист № ___ Раздела 3	Всего листов раздела 3 : ___	Всего разделов: ___	Всего листов выписки: ___
23.11.2017 № 99/2017/37875929			
Кадастровый номер:		61:12:0600501:618 (единое землепользование)	

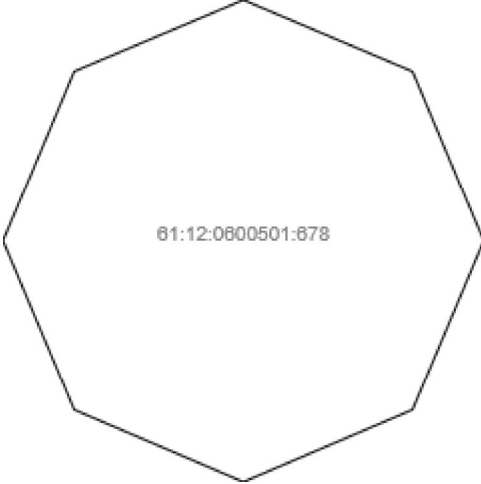
План (чертеж, схема) земельного участка			
			
Масштаб 1: данные отсутствуют	Условные обозначения:		

Государственный регистратор		ФГИС ЕГРН
полное наименование должности	подпись	инициалы, фамилия

М.П.

Выписка из Единого государственного реестра недвижимости об объекте недвижимости
Описание местоположения земельного участка

Земельный участок			
(вид объекта недвижимости)			
Лист № ___ Раздела 3	Всего листов раздела 3 : ___	Всего разделов: ___	Всего листов выписки: ___
23.11.2017 № 99/2017/37875929			
Кадастровый номер:		61:12:0600501:618 (единое землепользование)	

План (чертеж, схема) земельного участка			
			
Масштаб 1: данные отсутствуют	Условные обозначения:		

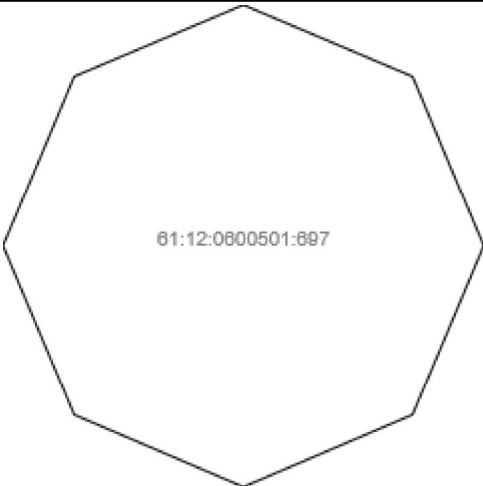
Государственный регистратор		ФГИС ЕГРН
полное наименование должности	подпись	инициалы, фамилия

М.П.

Выписка из Единого государственного реестра недвижимости об объекте недвижимости
Описание местоположения земельного участка

Земельный участок			
(вид объекта недвижимости)			
Лист № ___ Раздела 3	Всего листов раздела 3 : ___	Всего разделов: ___	Всего листов выписки: ___
23.11.2017 № 99/2017/37875929			
Кадастровый номер:		61:12:0600501:618 (единое землепользование)	

План (чертеж, схема) земельного участка

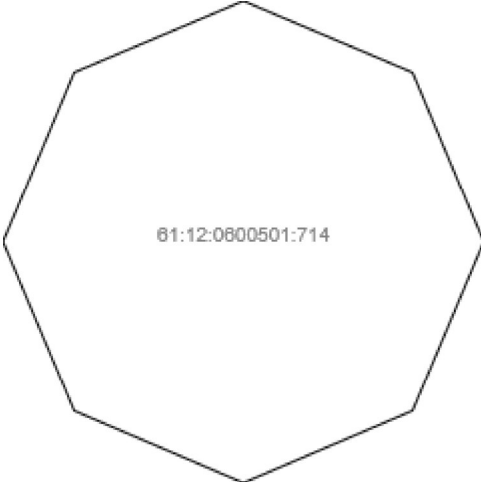
			
Масштаб 1: данные отсутствуют	Условные обозначения:		

Государственный регистратор		ФГИС ЕГРН
полное наименование должности	подпись	инициалы, фамилия

М.П.

Выписка из Единого государственного реестра недвижимости об объекте недвижимости
Описание местоположения земельного участка

Земельный участок			
(вид объекта недвижимости)			
Лист № __ Раздела 3	Всего листов раздела 3 : __	Всего разделов: __	Всего листов выписки: __
23.11.2017 № 99/2017/37875929			
Кадастровый номер:		61:12:0600501:618 (единое землепользование)	

План (чертеж, схема) земельного участка			
			
Масштаб 1: данные отсутствуют	Условные обозначения:		

Государственный регистратор		ФГИС ЕГРН
полное наименование должности	подпись	инициалы, фамилия

М.П.

Выписка из Единого государственного реестра недвижимости об объекте недвижимости
Описание местоположения земельного участка

Земельный участок			
(вид объекта недвижимости)			
Лист № ___ Раздела 3	Всего листов раздела 3 : ___	Всего разделов: ___	Всего листов выписки: ___
23.11.2017 № 99/2017/37875929			
Кадастровый номер:		61:12:0600501:618 (единое землепользование)	

План (чертеж, схема) земельного участка			
			
Масштаб 1: данные отсутствуют	Условные обозначения:		

Государственный регистратор		ФГИС ЕГРН
полное наименование должности	подпись	инициалы, фамилия

М.П.

Выписка из Единого государственного реестра недвижимости об объекте недвижимости
Описание местоположения земельного участка

Земельный участок			
(вид объекта недвижимости)			
Лист № __ Раздела 3	Всего листов раздела 3 : __	Всего разделов: __	Всего листов выписки: __
23.11.2017 № 99/2017/37875929			
Кадастровый номер:		61:12:0600501:618 (единое землепользование)	

План (чертеж, схема) земельного участка			
			
Масштаб 1: данные отсутствуют	Условные обозначения:		

Государственный регистратор		ФГИС ЕГРН
полное наименование должности	подпись	инициалы, фамилия

М.П.

Выписка из Единого государственного реестра недвижимости об объекте недвижимости
Описание местоположения земельного участка

Земельный участок			
(вид объекта недвижимости)			
Лист № __ Раздела 3	Всего листов раздела 3 : __	Всего разделов: __	Всего листов выписки: __
23.11.2017 № 99/2017/37875929			
Кадастровый номер:		61:12:0600501:618 (единое землепользование)	

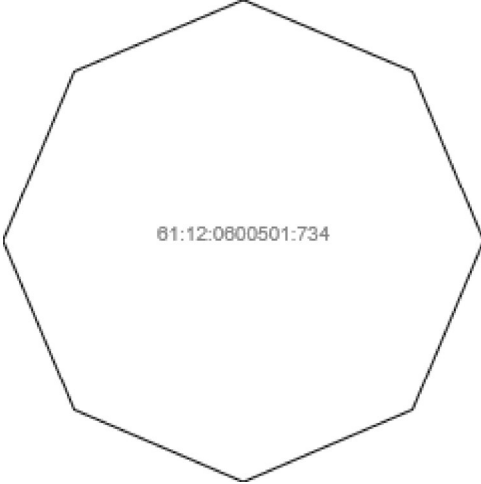
План (чертеж, схема) земельного участка			
			
Масштаб 1: данные отсутствуют	Условные обозначения:		

Государственный регистратор		ФГИС ЕГРН
полное наименование должности	подпись	инициалы, фамилия

М.П.

Выписка из Единого государственного реестра недвижимости об объекте недвижимости
Описание местоположения земельного участка

Земельный участок			
<small>(вид объекта недвижимости)</small>			
Лист № ___ Раздела 3	Всего листов раздела 3 : ___	Всего разделов: ___	Всего листов выписки: ___
23.11.2017 № 99/2017/37875929			
Кадастровый номер:		61:12:0600501:618 (единое землепользование)	

План (чертеж, схема) земельного участка			
			
Масштаб 1: данные отсутствуют	Условные обозначения:		

Государственный регистратор		ФГИС ЕГРН
полное наименование должности	подпись	инициалы, фамилия

М.П.

Выписка из Единого государственного реестра недвижимости об объекте недвижимости
Описание местоположения земельного участка

Земельный участок			
(вид объекта недвижимости)			
Лист № ___ Раздела 3	Всего листов раздела 3 : ___	Всего разделов: ___	Всего листов выписки: ___
23.11.2017 № 99/2017/37875929			
Кадастровый номер:		61:12:0600501:618 (единое землепользование)	

План (чертеж, схема) земельного участка			
			
Масштаб 1: данные отсутствуют	Условные обозначения:		

Государственный регистратор		ФГИС ЕГРН
полное наименование должности	подпись	инициалы, фамилия

М.П.

Выписка из Единого государственного реестра недвижимости об объекте недвижимости
Описание местоположения земельного участка

Земельный участок			
(вид объекта недвижимости)			
Лист № ___ Раздела 3	Всего листов раздела 3 : ___	Всего разделов: ___	Всего листов выписки: ___
23.11.2017 № 99/2017/37875929			
Кадастровый номер:		61:12:0600501:618 (единое землепользование)	

План (чертеж, схема) земельного участка			
			
Масштаб 1: данные отсутствуют	Условные обозначения:		

Государственный регистратор		ФГИС ЕГРН
полное наименование должности	подпись	инициалы, фамилия

М.П.

Выписка из Единого государственного реестра недвижимости об объекте недвижимости
Описание местоположения земельного участка

Земельный участок			
(вид объекта недвижимости)			
Лист № ___ Раздела 3	Всего листов раздела 3 : ___	Всего разделов: ___	Всего листов выписки: ___
23.11.2017 № 99/2017/37875929			
Кадастровый номер:		61:12:0600501:618 (единое землепользование)	

План (чертеж, схема) земельного участка			
			
Масштаб 1: данные отсутствуют	Условные обозначения:		

Государственный регистратор		ФГИС ЕГРН
полное наименование должности	подпись	инициалы, фамилия

М.П.

Выписка из Единого государственного реестра недвижимости об объекте недвижимости
Описание местоположения земельного участка

Земельный участок			
(вид объекта недвижимости)			
Лист № ___ Раздела 3	Всего листов раздела 3 : ___	Всего разделов: ___	Всего листов выписки: ___
23.11.2017 № 99/2017/37875929			
Кадастровый номер:		61:12:0600501:618 (единое землепользование)	

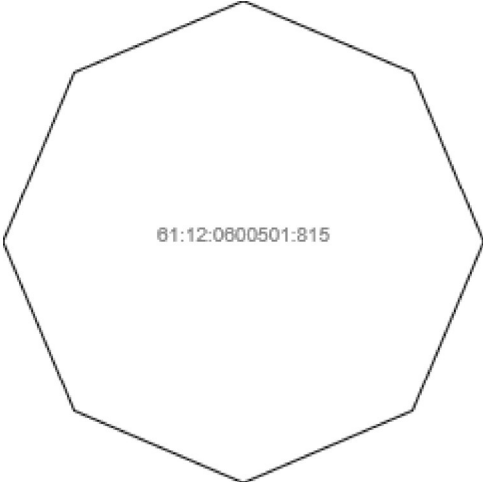
План (чертеж, схема) земельного участка			
			
Масштаб 1: данные отсутствуют	Условные обозначения:		

Государственный регистратор		ФГИС ЕГРН
полное наименование должности	подпись	инициалы, фамилия

М.П.

Выписка из Единого государственного реестра недвижимости об объекте недвижимости
Описание местоположения земельного участка

Земельный участок			
(вид объекта недвижимости)			
Лист № ___ Раздела 3	Всего листов раздела 3 : ___	Всего разделов: ___	Всего листов выписки: ___
23.11.2017 № 99/2017/37875929			
Кадастровый номер:		61:12:0600501:618 (единое землепользование)	

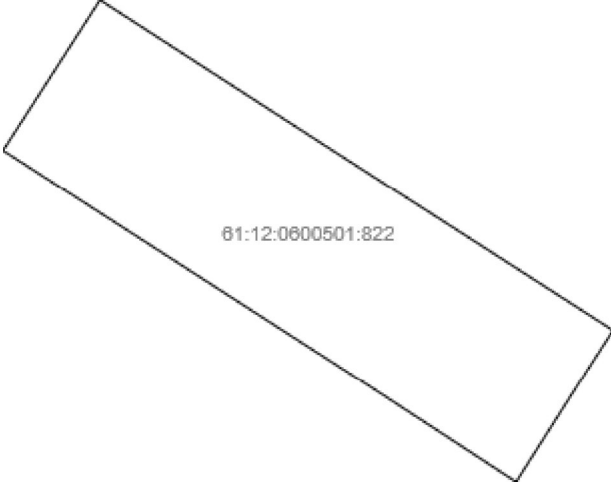
План (чертеж, схема) земельного участка			
			
Масштаб 1: данные отсутствуют	Условные обозначения:		

Государственный регистратор		ФГИС ЕГРН
полное наименование должности	подпись	инициалы, фамилия

М.П.

Выписка из Единого государственного реестра недвижимости об объекте недвижимости
Описание местоположения земельного участка

Земельный участок			
(вид объекта недвижимости)			
Лист № ___ Раздела 3	Всего листов раздела 3 : ___	Всего разделов: ___	Всего листов выписки: ___
23.11.2017 № 99/2017/37875929			
Кадастровый номер:		61:12:0600501:618 (единое землепользование)	

План (чертеж, схема) земельного участка			
			
Масштаб 1: данные отсутствуют	Условные обозначения:		

Государственный регистратор		ФГИС ЕГРН
полное наименование должности	подпись	инициалы, фамилия

М.П.

Выписка из Единого государственного реестра недвижимости об объекте недвижимости
Описание местоположения земельного участка

Земельный участок			
(вид объекта недвижимости)			
Лист № ___ Раздела 3	Всего листов раздела 3 : ___	Всего разделов: ___	Всего листов выписки: ___
23.11.2017 № 99/2017/37875929			
Кадастровый номер:		61:12:0600501:618 (единое землепользование)	

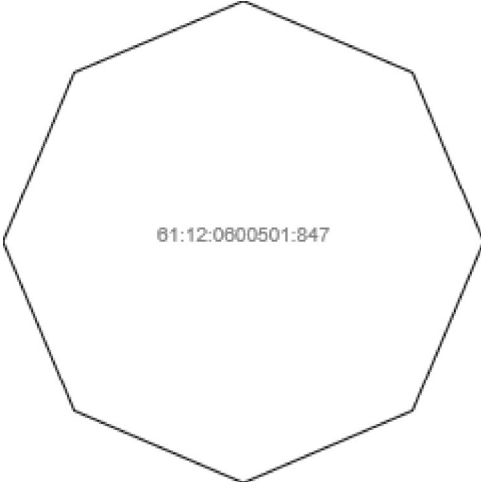
План (чертеж, схема) земельного участка			
			
Масштаб 1: данные отсутствуют	Условные обозначения:		

Государственный регистратор		ФГИС ЕГРН
полное наименование должности	подпись	инициалы, фамилия

М.П.

Выписка из Единого государственного реестра недвижимости об объекте недвижимости
Описание местоположения земельного участка

Земельный участок			
(вид объекта недвижимости)			
Лист № __ Раздела 3	Всего листов раздела 3 : __	Всего разделов: __	Всего листов выписки: __
23.11.2017 № 99/2017/37875929			
Кадастровый номер:		61:12:0600501:618 (единое землепользование)	

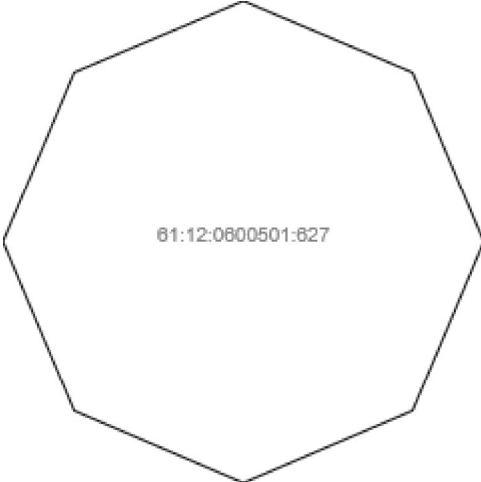
План (чертеж, схема) земельного участка			
			
Масштаб 1: данные отсутствуют	Условные обозначения:		

Государственный регистратор		ФГИС ЕГРН
полное наименование должности	подпись	инициалы, фамилия

М.П.

Выписка из Единого государственного реестра недвижимости об объекте недвижимости
Описание местоположения земельного участка

Земельный участок			
(вид объекта недвижимости)			
Лист № __ Раздела 3	Всего листов раздела 3 : __	Всего разделов: __	Всего листов выписки: __
23.11.2017 № 99/2017/37875929			
Кадастровый номер:		61:12:0600501:618 (единое землепользование)	

План (чертеж, схема) земельного участка			
			
Масштаб 1: данные отсутствуют	Условные обозначения:		

Государственный регистратор		ФГИС ЕГРН
полное наименование должности	подпись	инициалы, фамилия

М.П.

Выписка из Единого государственного реестра недвижимости об объекте недвижимости
Описание местоположения земельного участка

Земельный участок			
(вид объекта недвижимости)			
Лист № ___ Раздела 3	Всего листов раздела 3 : ___	Всего разделов: ___	Всего листов выписки: ___
23.11.2017 № 99/2017/37875929			
Кадастровый номер:		61:12:0600501:618 (единое землепользование)	

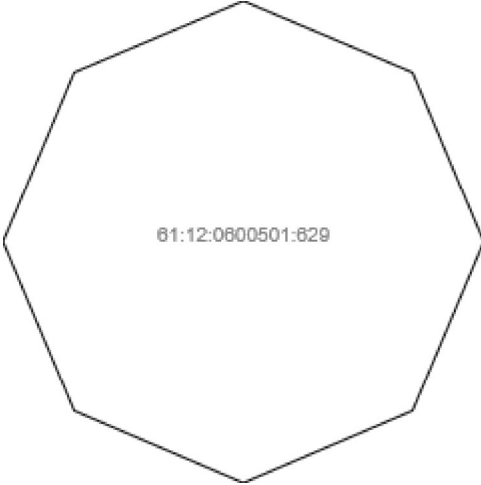
План (чертеж, схема) земельного участка			
			
Масштаб 1: данные отсутствуют	Условные обозначения:		

Государственный регистратор		ФГИС ЕГРН
полное наименование должности	подпись	инициалы, фамилия

М.П.

Выписка из Единого государственного реестра недвижимости об объекте недвижимости
Описание местоположения земельного участка

Земельный участок			
(вид объекта недвижимости)			
Лист № ___ Раздела 3	Всего листов раздела 3 : ___	Всего разделов: ___	Всего листов выписки: ___
23.11.2017 № 99/2017/37875929			
Кадастровый номер:		61:12:0600501:618 (единое землепользование)	

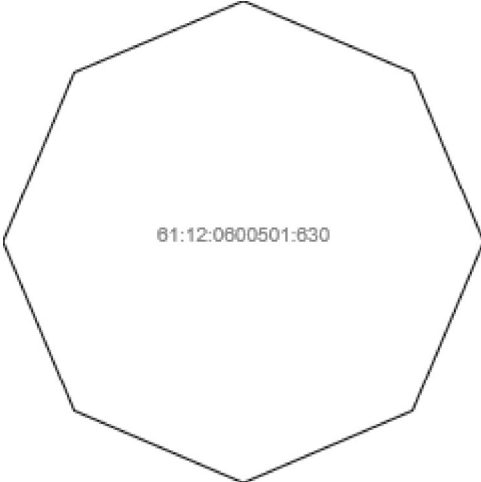
План (чертеж, схема) земельного участка			
			
Масштаб 1: данные отсутствуют	Условные обозначения:		

Государственный регистратор		ФГИС ЕГРН
полное наименование должности	подпись	инициалы, фамилия

М.П.

Выписка из Единого государственного реестра недвижимости об объекте недвижимости
Описание местоположения земельного участка

Земельный участок			
(вид объекта недвижимости)			
Лист № __ Раздела 3	Всего листов раздела 3 : __	Всего разделов: __	Всего листов выписки: __
23.11.2017 № 99/2017/37875929			
Кадастровый номер:		61:12:0600501:618 (единое землепользование)	

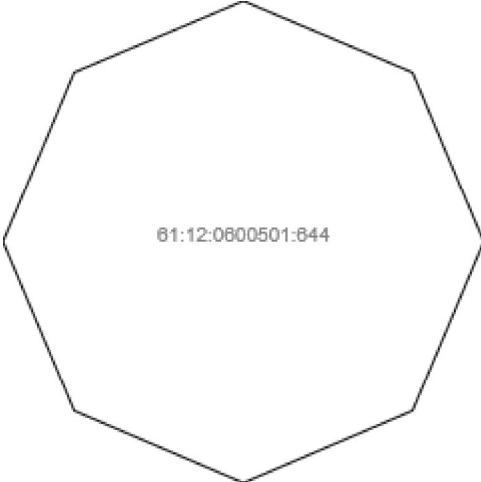
План (чертеж, схема) земельного участка			
			
Масштаб 1: данные отсутствуют	Условные обозначения:		

Государственный регистратор		ФГИС ЕГРН
полное наименование должности	подпись	инициалы, фамилия

М.П.

Выписка из Единого государственного реестра недвижимости об объекте недвижимости
Описание местоположения земельного участка

Земельный участок			
(вид объекта недвижимости)			
Лист № ___ Раздела 3	Всего листов раздела 3 : ___	Всего разделов: ___	Всего листов выписки: ___
23.11.2017 № 99/2017/37875929			
Кадастровый номер:		61:12:0600501:618 (единое землепользование)	

План (чертеж, схема) земельного участка			
			
Масштаб 1: данные отсутствуют	Условные обозначения:		

Государственный регистратор		ФГИС ЕГРН
полное наименование должности	подпись	инициалы, фамилия

М.П.

Выписка из Единого государственного реестра недвижимости об объекте недвижимости
Описание местоположения земельного участка

Земельный участок			
(вид объекта недвижимости)			
Лист № ___ Раздела 3	Всего листов раздела 3 : ___	Всего разделов: ___	Всего листов выписки: ___
23.11.2017 № 99/2017/37875929			
Кадастровый номер:		61:12:0600501:618 (единое землепользование)	

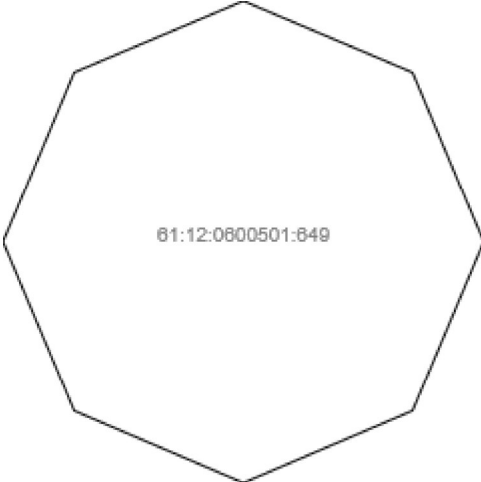
План (чертеж, схема) земельного участка			
			
Масштаб 1: данные отсутствуют	Условные обозначения:		

Государственный регистратор		ФГИС ЕГРН
полное наименование должности	подпись	инициалы, фамилия

М.П.

Выписка из Единого государственного реестра недвижимости об объекте недвижимости
Описание местоположения земельного участка

Земельный участок			
(вид объекта недвижимости)			
Лист № __ Раздела 3	Всего листов раздела 3 : __	Всего разделов: __	Всего листов выписки: __
23.11.2017 № 99/2017/37875929			
Кадастровый номер:		61:12:0600501:618 (единое землепользование)	

План (чертеж, схема) земельного участка			
			
Масштаб 1: данные отсутствуют	Условные обозначения:		

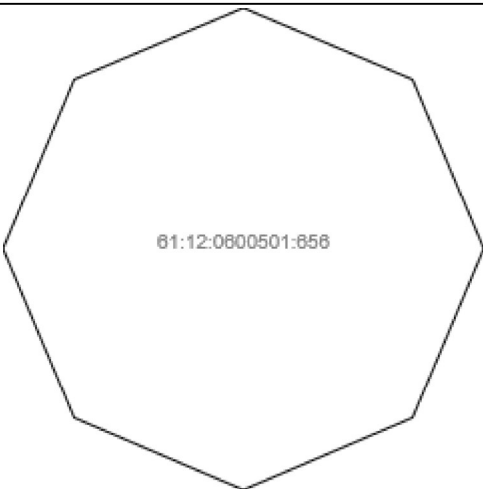
Государственный регистратор		ФГИС ЕГРН
полное наименование должности	подпись	инициалы, фамилия

М.П.

Выписка из Единого государственного реестра недвижимости об объекте недвижимости
Описание местоположения земельного участка

Земельный участок			
(вид объекта недвижимости)			
Лист № ___ Раздела 3	Всего листов раздела 3 : ___	Всего разделов: ___	Всего листов выписки: ___
23.11.2017 № 99/2017/37875929			
Кадастровый номер:		61:12:0600501:618 (единое землепользование)	

План (чертеж, схема) земельного участка

			
Масштаб 1: данные отсутствуют	Условные обозначения:		

Государственный регистратор		ФГИС ЕГРН
полное наименование должности	подпись	инициалы, фамилия

М.П.

Выписка из Единого государственного реестра недвижимости об объекте недвижимости
Описание местоположения земельного участка

Земельный участок			
(вид объекта недвижимости)			
Лист № ___ Раздела 3	Всего листов раздела 3 : ___	Всего разделов: ___	Всего листов выписки: ___
23.11.2017 № 99/2017/37875929			
Кадастровый номер:		61:12:0600501:618 (единое землепользование)	

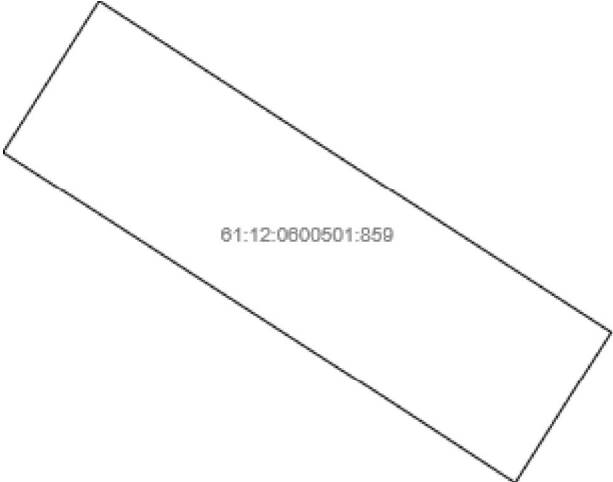
План (чертеж, схема) земельного участка			
			
Масштаб 1: данные отсутствуют	Условные обозначения:		

Государственный регистратор		ФГИС ЕГРН
полное наименование должности	подпись	инициалы, фамилия

М.П.

Выписка из Единого государственного реестра недвижимости об объекте недвижимости
Описание местоположения земельного участка

Земельный участок			
(вид объекта недвижимости)			
Лист № ___ Раздела 3	Всего листов раздела 3 : ___	Всего разделов: ___	Всего листов выписки: ___
23.11.2017 № 99/2017/37875929			
Кадастровый номер:		61:12:0600501:618 (единое землепользование)	

План (чертеж, схема) земельного участка			
			
Масштаб 1: данные отсутствуют	Условные обозначения:		

Государственный регистратор		ФГИС ЕГРН
полное наименование должности	подпись	инициалы, фамилия

М.П.

Выписка из Единого государственного реестра недвижимости об объекте недвижимости
Описание местоположения земельного участка

Земельный участок			
(вид объекта недвижимости)			
Лист № ___ Раздела 3	Всего листов раздела 3 : ___	Всего разделов: ___	Всего листов выписки: ___
23.11.2017 № 99/2017/37875929			
Кадастровый номер:		61:12:0600501:618 (единое землепользование)	

План (чертеж, схема) земельного участка			
			
Масштаб 1: данные отсутствуют	Условные обозначения:		

Государственный регистратор		ФГИС ЕГРН
полное наименование должности	подпись	инициалы, фамилия

М.П.

Выписка из Единого государственного реестра недвижимости об объекте недвижимости
Описание местоположения земельного участка

Земельный участок			
(вид объекта недвижимости)			
Лист № ___ Раздела 3	Всего листов раздела 3 : ___	Всего разделов: ___	Всего листов выписки: ___
23.11.2017 № 99/2017/37875929			
Кадастровый номер:		61:12:0600501:618 (единое землепользование)	

План (чертеж, схема) земельного участка			
			
Масштаб 1: данные отсутствуют	Условные обозначения:		

Государственный регистратор		ФГИС ЕГРН
полное наименование должности	подпись	инициалы, фамилия

М.П.

Выписка из Единого государственного реестра недвижимости об объекте недвижимости
Описание местоположения земельного участка

Земельный участок			
(вид объекта недвижимости)			
Лист № ___ Раздела 3	Всего листов раздела 3 : ___	Всего разделов: ___	Всего листов выписки: ___
23.11.2017 № 99/2017/37875929			
Кадастровый номер:		61:12:0600501:618 (единое землепользование)	

План (чертеж, схема) земельного участка			
			
Масштаб 1: данные отсутствуют	Условные обозначения:		

Государственный регистратор		ФГИС ЕГРН
полное наименование должности	подпись	инициалы, фамилия

М.П.

Выписка из Единого государственного реестра недвижимости об объекте недвижимости
Описание местоположения земельного участка

Земельный участок			
(вид объекта недвижимости)			
Лист № ___ Раздела 3	Всего листов раздела 3 : ___	Всего разделов: ___	Всего листов выписки: ___
23.11.2017 № 99/2017/37875929			
Кадастровый номер:		61:12:0600501:618 (единое землепользование)	

План (чертеж, схема) земельного участка			
			
Масштаб 1: данные отсутствуют	Условные обозначения:		

Государственный регистратор		ФГИС ЕГРН
полное наименование должности	подпись	инициалы, фамилия

М.П.

Выписка из Единого государственного реестра недвижимости об объекте недвижимости
Описание местоположения земельного участка

Земельный участок			
(вид объекта недвижимости)			
Лист № __ Раздела 3	Всего листов раздела 3 : __	Всего разделов: __	Всего листов выписки: __
23.11.2017 № 99/2017/37875929			
Кадастровый номер:		61:12:0600501:618 (единое землепользование)	

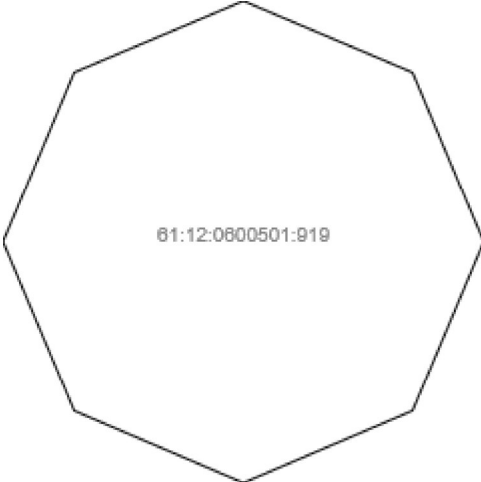
План (чертеж, схема) земельного участка			
			
Масштаб 1: данные отсутствуют	Условные обозначения:		

Государственный регистратор		ФГИС ЕГРН
полное наименование должности	подпись	инициалы, фамилия

М.П.

Выписка из Единого государственного реестра недвижимости об объекте недвижимости
Описание местоположения земельного участка

Земельный участок			
(вид объекта недвижимости)			
Лист № __ Раздела 3	Всего листов раздела 3 : __	Всего разделов: __	Всего листов выписки: __
23.11.2017 № 99/2017/37875929			
Кадастровый номер:		61:12:0600501:618 (единое землепользование)	

План (чертеж, схема) земельного участка			
			
Масштаб 1: данные отсутствуют	Условные обозначения:		

Государственный регистратор		ФГИС ЕГРН
полное наименование должности	подпись	инициалы, фамилия

М.П.

Выписка из Единого государственного реестра недвижимости об объекте недвижимости
Описание местоположения земельного участка

Земельный участок			
(вид объекта недвижимости)			
Лист № ___ Раздела 3	Всего листов раздела 3 : ___	Всего разделов: ___	Всего листов выписки: ___
23.11.2017 № 99/2017/37875929			
Кадастровый номер:		61:12:0600501:618 (единое землепользование)	

План (чертеж, схема) земельного участка			
			
Масштаб 1: данные отсутствуют	Условные обозначения:		

Государственный регистратор		ФГИС ЕГРН
полное наименование должности	подпись	инициалы, фамилия

М.П.

Выписка из Единого государственного реестра недвижимости об объекте недвижимости
Описание местоположения земельного участка

Земельный участок			
(вид объекта недвижимости)			
Лист № ___ Раздела 3	Всего листов раздела 3 : ___	Всего разделов: ___	Всего листов выписки: ___
23.11.2017 № 99/2017/37875929			
Кадастровый номер:		61:12:0600501:618 (единое землепользование)	

План (чертеж, схема) земельного участка			
			
Масштаб 1: данные отсутствуют	Условные обозначения:		

Государственный регистратор		ФГИС ЕГРН
полное наименование должности	подпись	инициалы, фамилия

М.П.

Выписка из Единого государственного реестра недвижимости об объекте недвижимости
Описание местоположения земельного участка

Земельный участок			
(вид объекта недвижимости)			
Лист № ___ Раздела 3	Всего листов раздела 3 : ___	Всего разделов: ___	Всего листов выписки: ___
23.11.2017 № 99/2017/37875929			
Кадастровый номер:		61:12:0600501:618 (единое землепользование)	

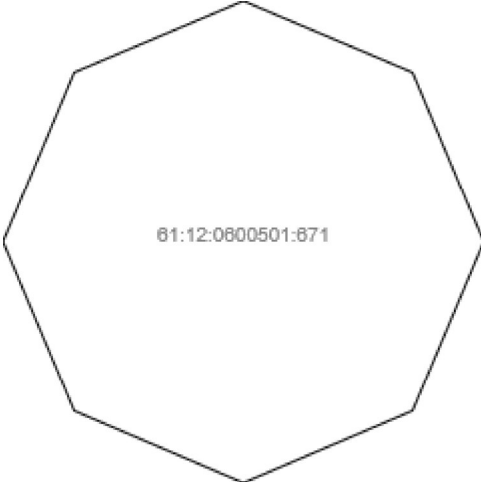
План (чертеж, схема) земельного участка			
			
Масштаб 1: данные отсутствуют	Условные обозначения:		

Государственный регистратор		ФГИС ЕГРН
полное наименование должности	подпись	инициалы, фамилия

М.П.

Выписка из Единого государственного реестра недвижимости об объекте недвижимости
Описание местоположения земельного участка

Земельный участок			
(вид объекта недвижимости)			
Лист № __ Раздела 3	Всего листов раздела 3 : __	Всего разделов: __	Всего листов выписки: __
23.11.2017 № 99/2017/37875929			
Кадастровый номер:		61:12:0600501:618 (единое землепользование)	

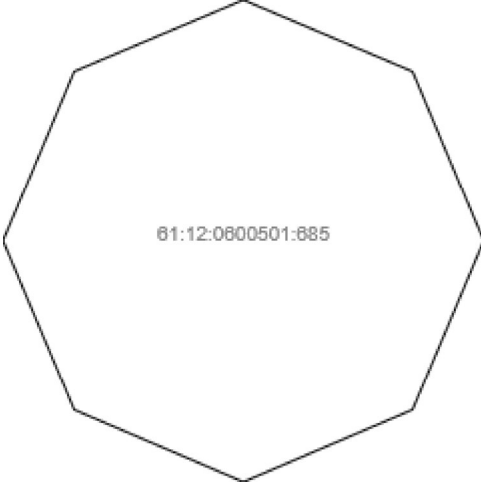
План (чертеж, схема) земельного участка			
			
Масштаб 1: данные отсутствуют	Условные обозначения:		

Государственный регистратор		ФГИС ЕГРН
полное наименование должности	подпись	инициалы, фамилия

М.П.

Выписка из Единого государственного реестра недвижимости об объекте недвижимости
Описание местоположения земельного участка

Земельный участок			
(вид объекта недвижимости)			
Лист № ___ Раздела 3	Всего листов раздела 3 : ___	Всего разделов: ___	Всего листов выписки: ___
23.11.2017 № 99/2017/37875929			
Кадастровый номер:		61:12:0600501:618 (единое землепользование)	

План (чертеж, схема) земельного участка			
			
Масштаб 1: данные отсутствуют	Условные обозначения:		

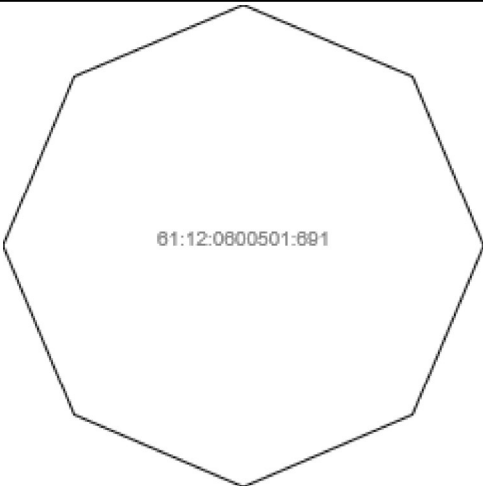
Государственный регистратор		ФГИС ЕГРН
полное наименование должности	подпись	инициалы, фамилия

М.П.

Выписка из Единого государственного реестра недвижимости об объекте недвижимости
Описание местоположения земельного участка

Земельный участок			
(вид объекта недвижимости)			
Лист № ___ Раздела 3	Всего листов раздела 3 : ___	Всего разделов: ___	Всего листов выписки: ___
23.11.2017 № 99/2017/37875929			
Кадастровый номер:		61:12:0600501:618 (единое землепользование)	

План (чертеж, схема) земельного участка

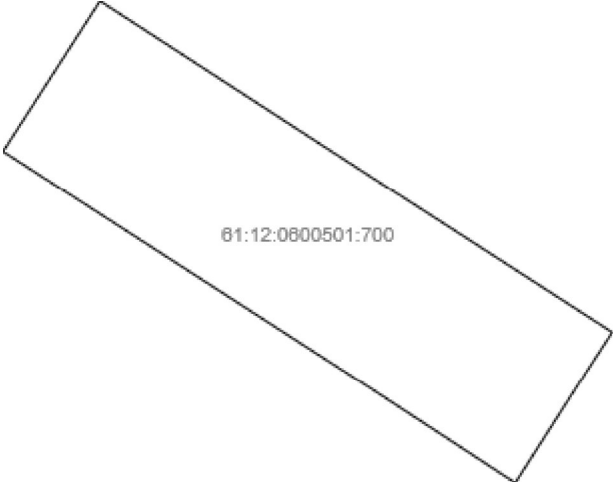
			
Масштаб 1: данные отсутствуют	Условные обозначения:		

Государственный регистратор		ФГИС ЕГРН
полное наименование должности	подпись	инициалы, фамилия

М.П.

Выписка из Единого государственного реестра недвижимости об объекте недвижимости
Описание местоположения земельного участка

Земельный участок			
(вид объекта недвижимости)			
Лист № ___ Раздела 3	Всего листов раздела 3 : ___	Всего разделов: ___	Всего листов выписки: ___
23.11.2017 № 99/2017/37875929			
Кадастровый номер:		61:12:0600501:618 (единое землепользование)	

План (чертеж, схема) земельного участка			
			
Масштаб 1: данные отсутствуют	Условные обозначения:		

Государственный регистратор		ФГИС ЕГРН
полное наименование должности	подпись	инициалы, фамилия

М.П.

Выписка из Единого государственного реестра недвижимости об объекте недвижимости
Описание местоположения земельного участка

Земельный участок			
(вид объекта недвижимости)			
Лист № ___ Раздела 3	Всего листов раздела 3 : ___	Всего разделов: ___	Всего листов выписки: ___
23.11.2017 № 99/2017/37875929			
Кадастровый номер:		61:12:0600501:618 (единое землепользование)	

План (чертеж, схема) земельного участка			
			
Масштаб 1: данные отсутствуют	Условные обозначения:		

Государственный регистратор		ФГИС ЕГРН
полное наименование должности	подпись	инициалы, фамилия

М.П.

Выписка из Единого государственного реестра недвижимости об объекте недвижимости
Описание местоположения земельного участка

Земельный участок			
(вид объекта недвижимости)			
Лист № ___ Раздела 3	Всего листов раздела 3 : ___	Всего разделов: ___	Всего листов выписки: ___
23.11.2017 № 99/2017/37875929			
Кадастровый номер:		61:12:0600501:618 (единое землепользование)	

План (чертеж, схема) земельного участка			
			
Масштаб 1: данные отсутствуют	Условные обозначения:		

Государственный регистратор		ФГИС ЕГРН
полное наименование должности	подпись	инициалы, фамилия

М.П.

Выписка из Единого государственного реестра недвижимости об объекте недвижимости
Описание местоположения земельного участка

Земельный участок			
(вид объекта недвижимости)			
Лист № ___ Раздела 3	Всего листов раздела 3 : ___	Всего разделов: ___	Всего листов выписки: ___
23.11.2017 № 99/2017/37875929			
Кадастровый номер:		61:12:0600501:618 (единое землепользование)	

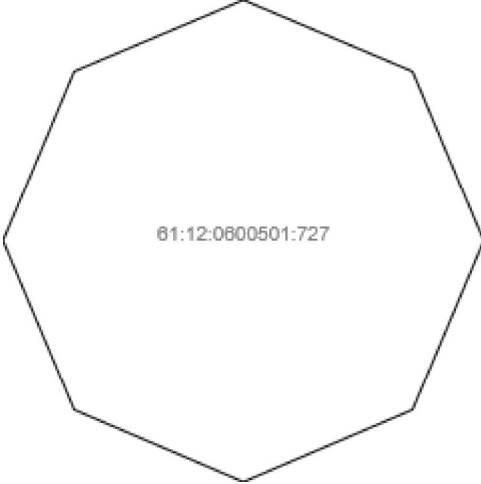
План (чертеж, схема) земельного участка			
			
Масштаб 1: данные отсутствуют	Условные обозначения:		

Государственный регистратор		ФГИС ЕГРН
полное наименование должности	подпись	инициалы, фамилия

М.П.

Выписка из Единого государственного реестра недвижимости об объекте недвижимости
Описание местоположения земельного участка

Земельный участок			
<small>(вид объекта недвижимости)</small>			
Лист № ___ Раздела 3	Всего листов раздела 3 : ___	Всего разделов: ___	Всего листов выписки: ___
23.11.2017 № 99/2017/37875929			
Кадастровый номер:		61:12:0600501:618 (единое землепользование)	

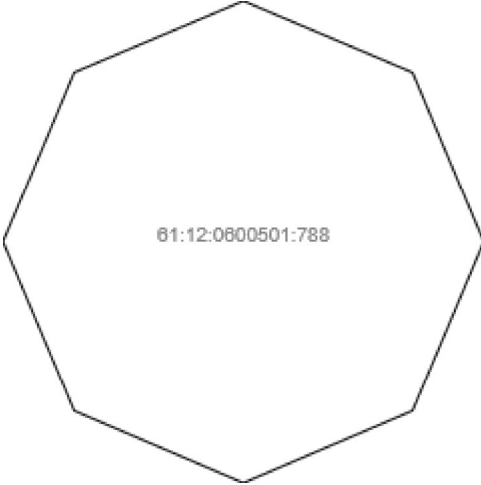
План (чертеж, схема) земельного участка			
			
Масштаб 1: данные отсутствуют	Условные обозначения:		

Государственный регистратор		ФГИС ЕГРН
полное наименование должности	подпись	инициалы, фамилия

М.П.

Выписка из Единого государственного реестра недвижимости об объекте недвижимости
Описание местоположения земельного участка

Земельный участок			
(вид объекта недвижимости)			
Лист № __ Раздела 3	Всего листов раздела 3 : __	Всего разделов: __	Всего листов выписки: __
23.11.2017 № 99/2017/37875929			
Кадастровый номер:		61:12:0600501:618 (единое землепользование)	

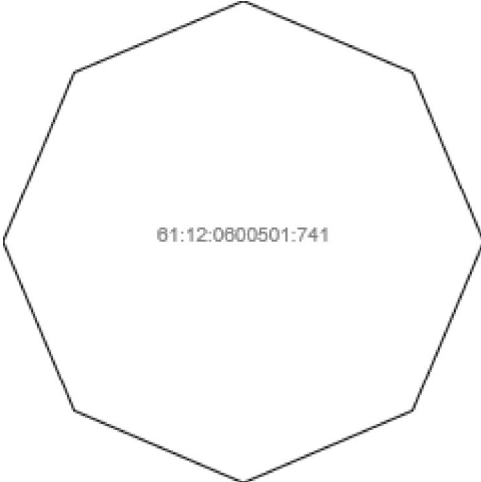
План (чертеж, схема) земельного участка			
			
Масштаб 1: данные отсутствуют	Условные обозначения:		

Государственный регистратор		ФГИС ЕГРН
полное наименование должности	подпись	инициалы, фамилия

М.П.

Выписка из Единого государственного реестра недвижимости об объекте недвижимости
Описание местоположения земельного участка

Земельный участок			
<small>(вид объекта недвижимости)</small>			
Лист № ___ Раздела 3	Всего листов раздела 3 : ___	Всего разделов: ___	Всего листов выписки: ___
23.11.2017 № 99/2017/37875929			
Кадастровый номер:		61:12:0600501:618 (единое землепользование)	

План (чертеж, схема) земельного участка			
			
Масштаб 1: данные отсутствуют	Условные обозначения:		

Государственный регистратор		ФГИС ЕГРН
полное наименование должности	подпись	инициалы, фамилия

М.П.

Выписка из Единого государственного реестра недвижимости об объекте недвижимости
Описание местоположения земельного участка

Земельный участок			
(вид объекта недвижимости)			
Лист № ___ Раздела 3	Всего листов раздела 3 : ___	Всего разделов: ___	Всего листов выписки: ___
23.11.2017 № 99/2017/37875929			
Кадастровый номер:		61:12:0600501:618 (единое землепользование)	

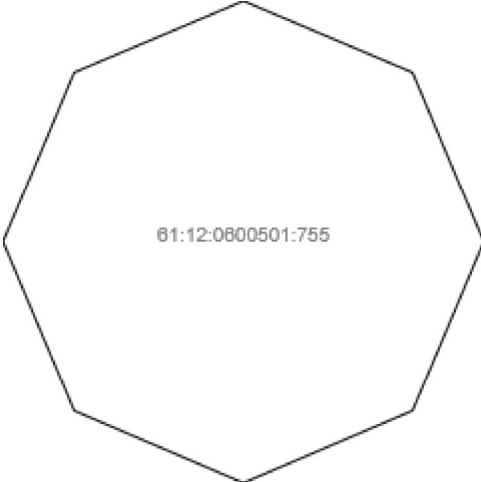
План (чертеж, схема) земельного участка			
			
Масштаб 1: данные отсутствуют	Условные обозначения:		

Государственный регистратор		ФГИС ЕГРН
полное наименование должности	подпись	инициалы, фамилия

М.П.

Выписка из Единого государственного реестра недвижимости об объекте недвижимости
Описание местоположения земельного участка

Земельный участок			
(вид объекта недвижимости)			
Лист № ___ Раздела 3	Всего листов раздела 3 : ___	Всего разделов: ___	Всего листов выписки: ___
23.11.2017 № 99/2017/37875929			
Кадастровый номер:		61:12:0600501:618 (единое землепользование)	

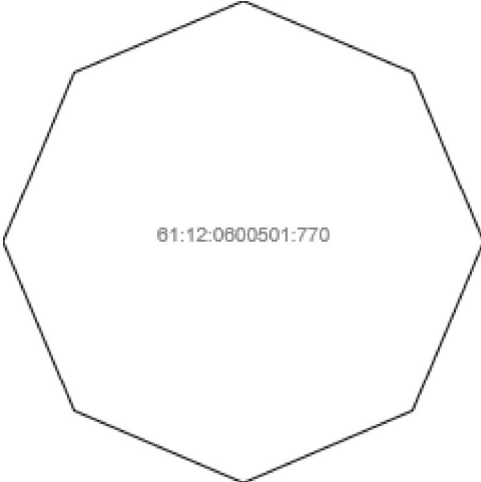
План (чертеж, схема) земельного участка			
			
Масштаб 1: данные отсутствуют	Условные обозначения:		

Государственный регистратор		ФГИС ЕГРН
полное наименование должности	подпись	инициалы, фамилия

М.П.

Выписка из Единого государственного реестра недвижимости об объекте недвижимости
Описание местоположения земельного участка

Земельный участок			
<small>(вид объекта недвижимости)</small>			
Лист № ___ Раздела 3	Всего листов раздела 3 : ___	Всего разделов: ___	Всего листов выписки: ___
23.11.2017 № 99/2017/37875929			
Кадастровый номер:		61:12:0600501:618 (единое землепользование)	

План (чертеж, схема) земельного участка			
			
Масштаб 1: данные отсутствуют	Условные обозначения:		

Государственный регистратор		ФГИС ЕГРН
полное наименование должности	подпись	инициалы, фамилия

М.П.

Выписка из Единого государственного реестра недвижимости об объекте недвижимости
Описание местоположения земельного участка

Земельный участок			
(вид объекта недвижимости)			
Лист № ___ Раздела 3	Всего листов раздела 3 : ___	Всего разделов: ___	Всего листов выписки: ___
23.11.2017 № 99/2017/37875929			
Кадастровый номер:		61:12:0600501:618 (единое землепользование)	

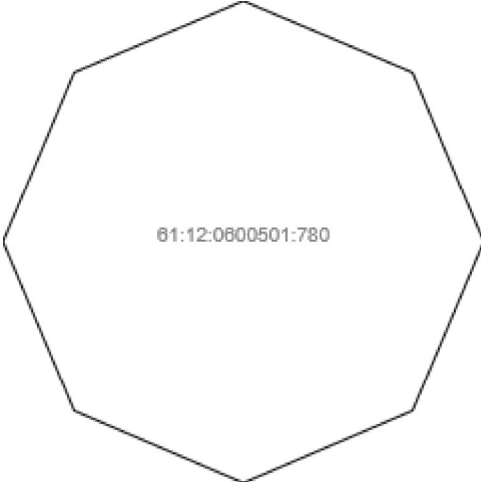
План (чертеж, схема) земельного участка			
			
Масштаб 1: данные отсутствуют	Условные обозначения:		

Государственный регистратор		ФГИС ЕГРН
полное наименование должности	подпись	инициалы, фамилия

М.П.

Выписка из Единого государственного реестра недвижимости об объекте недвижимости
Описание местоположения земельного участка

Земельный участок			
(вид объекта недвижимости)			
Лист № ___ Раздела 3	Всего листов раздела 3 : ___	Всего разделов: ___	Всего листов выписки: ___
23.11.2017 № 99/2017/37875929			
Кадастровый номер:		61:12:0600501:618 (единое землепользование)	

План (чертеж, схема) земельного участка			
			
Масштаб 1: данные отсутствуют	Условные обозначения:		

Государственный регистратор		ФГИС ЕГРН
полное наименование должности	подпись	инициалы, фамилия

М.П.

Выписка из Единого государственного реестра недвижимости об объекте недвижимости
Описание местоположения земельного участка

Земельный участок			
(вид объекта недвижимости)			
Лист № ___ Раздела 3	Всего листов раздела 3 : ___	Всего разделов: ___	Всего листов выписки: ___
23.11.2017 № 99/2017/37875929			
Кадастровый номер:		61:12:0600501:618 (единое землепользование)	

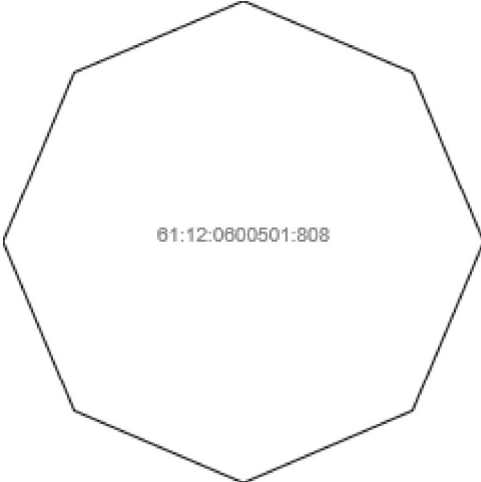
План (чертеж, схема) земельного участка			
			
Масштаб 1: данные отсутствуют	Условные обозначения:		

Государственный регистратор		ФГИС ЕГРН
полное наименование должности	подпись	инициалы, фамилия

М.П.

Выписка из Единого государственного реестра недвижимости об объекте недвижимости
Описание местоположения земельного участка

Земельный участок			
(вид объекта недвижимости)			
Лист № ___ Раздела 3	Всего листов раздела 3 : ___	Всего разделов: ___	Всего листов выписки: ___
23.11.2017 № 99/2017/37875929			
Кадастровый номер:		61:12:0600501:618 (единое землепользование)	

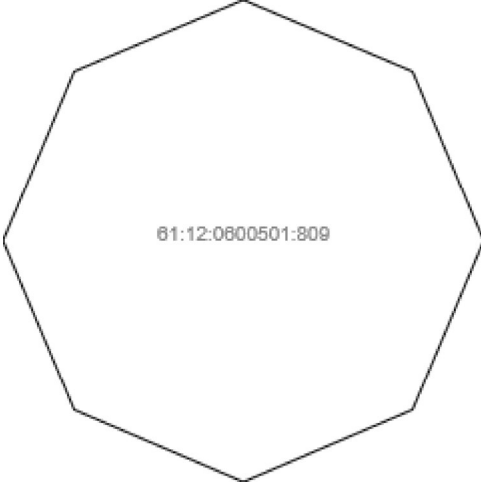
План (чертеж, схема) земельного участка			
			
Масштаб 1: данные отсутствуют	Условные обозначения:		

Государственный регистратор		ФГИС ЕГРН
полное наименование должности	подпись	инициалы, фамилия

М.П.

Выписка из Единого государственного реестра недвижимости об объекте недвижимости
Описание местоположения земельного участка

Земельный участок			
<small>(вид объекта недвижимости)</small>			
Лист № ___ Раздела 3	Всего листов раздела 3 : ___	Всего разделов: ___	Всего листов выписки: ___
23.11.2017 № 99/2017/37875929			
Кадастровый номер:		61:12:0600501:618 (единое землепользование)	

План (чертеж, схема) земельного участка			
			
Масштаб 1: данные отсутствуют	Условные обозначения:		

Государственный регистратор		ФГИС ЕГРН
полное наименование должности	подпись	инициалы, фамилия

М.П.

Выписка из Единого государственного реестра недвижимости об объекте недвижимости
Описание местоположения земельного участка

Земельный участок			
(вид объекта недвижимости)			
Лист № __ Раздела 3	Всего листов раздела 3 : __	Всего разделов: __	Всего листов выписки: __
23.11.2017 № 99/2017/37875929			
Кадастровый номер:		61:12:0600501:618 (единое землепользование)	

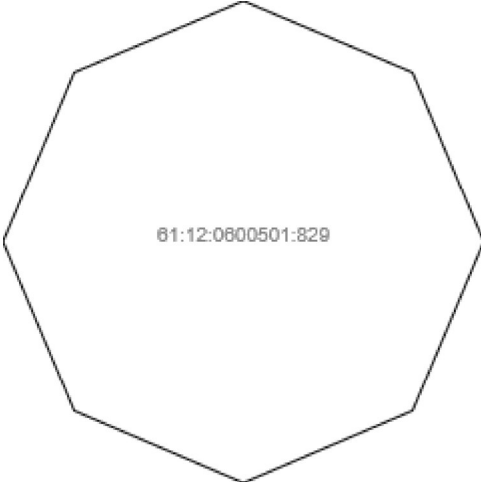
План (чертеж, схема) земельного участка			
			
Масштаб 1: данные отсутствуют	Условные обозначения:		

Государственный регистратор		ФГИС ЕГРН
полное наименование должности	подпись	инициалы, фамилия

М.П.

Выписка из Единого государственного реестра недвижимости об объекте недвижимости
Описание местоположения земельного участка

Земельный участок			
(вид объекта недвижимости)			
Лист № ___ Раздела 3	Всего листов раздела 3 : ___	Всего разделов: ___	Всего листов выписки: ___
23.11.2017 № 99/2017/37875929			
Кадастровый номер:		61:12:0600501:618 (единое землепользование)	

План (чертеж, схема) земельного участка			
			
Масштаб 1: данные отсутствуют	Условные обозначения:		

Государственный регистратор		ФГИС ЕГРН
полное наименование должности	подпись	инициалы, фамилия

М.П.

Выписка из Единого государственного реестра недвижимости об объекте недвижимости
Описание местоположения земельного участка

Земельный участок			
(вид объекта недвижимости)			
Лист № ___ Раздела 3	Всего листов раздела 3 : ___	Всего разделов: ___	Всего листов выписки: ___
23.11.2017 № 99/2017/37875929			
Кадастровый номер:		61:12:0600501:618 (единое землепользование)	

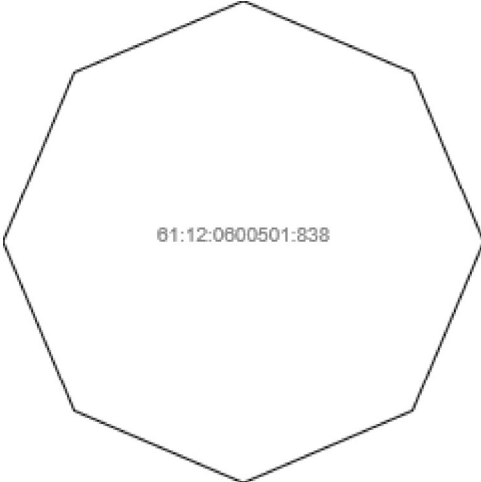
План (чертеж, схема) земельного участка			
			
Масштаб 1: данные отсутствуют	Условные обозначения:		

Государственный регистратор		ФГИС ЕГРН
полное наименование должности	подпись	инициалы, фамилия

М.П.

Выписка из Единого государственного реестра недвижимости об объекте недвижимости
Описание местоположения земельного участка

Земельный участок			
(вид объекта недвижимости)			
Лист № ___ Раздела 3	Всего листов раздела 3 : ___	Всего разделов: ___	Всего листов выписки: ___
23.11.2017 № 99/2017/37875929			
Кадастровый номер:		61:12:0600501:618 (единое землепользование)	

План (чертеж, схема) земельного участка			
			
Масштаб 1: данные отсутствуют	Условные обозначения:		

Государственный регистратор		ФГИС ЕГРН
полное наименование должности	подпись	инициалы, фамилия

М.П.

Выписка из Единого государственного реестра недвижимости об объекте недвижимости
Описание местоположения земельного участка

Земельный участок			
(вид объекта недвижимости)			
Лист № __ Раздела 3	Всего листов раздела 3 : __	Всего разделов: __	Всего листов выписки: __
23.11.2017 № 99/2017/37875929			
Кадастровый номер:		61:12:0600501:618 (единое землепользование)	

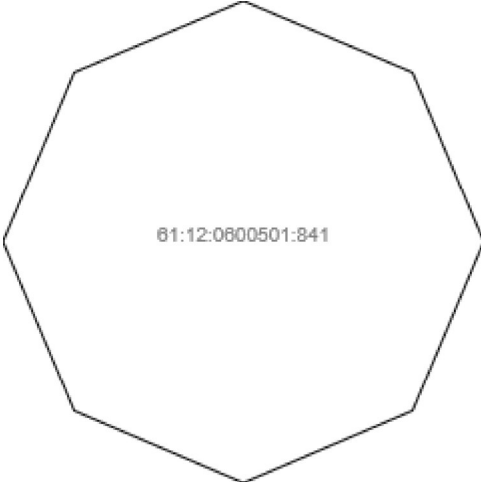
План (чертеж, схема) земельного участка			
			
Масштаб 1: данные отсутствуют	Условные обозначения:		

Государственный регистратор		ФГИС ЕГРН
полное наименование должности	подпись	инициалы, фамилия

М.П.

Выписка из Единого государственного реестра недвижимости об объекте недвижимости
Описание местоположения земельного участка

Земельный участок			
(вид объекта недвижимости)			
Лист № ___ Раздела 3	Всего листов раздела 3 : ___	Всего разделов: ___	Всего листов выписки: ___
23.11.2017 № 99/2017/37875929			
Кадастровый номер:		61:12:0600501:618 (единое землепользование)	

План (чертеж, схема) земельного участка			
			
Масштаб 1: данные отсутствуют	Условные обозначения:		

Государственный регистратор		ФГИС ЕГРН
полное наименование должности	подпись	инициалы, фамилия

М.П.

Выписка из Единого государственного реестра недвижимости об объекте недвижимости
Описание местоположения земельного участка

Земельный участок			
(вид объекта недвижимости)			
Лист № ___ Раздела 3	Всего листов раздела 3 : ___	Всего разделов: ___	Всего листов выписки: ___
23.11.2017 № 99/2017/37875929			
Кадастровый номер:		61:12:0600501:618 (единое землепользование)	

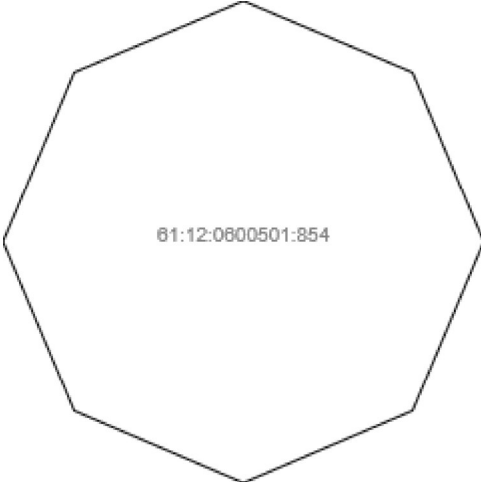
План (чертеж, схема) земельного участка			
			
Масштаб 1: данные отсутствуют	Условные обозначения:		

Государственный регистратор		ФГИС ЕГРН
полное наименование должности	подпись	инициалы, фамилия

М.П.

Выписка из Единого государственного реестра недвижимости об объекте недвижимости
Описание местоположения земельного участка

Земельный участок			
(вид объекта недвижимости)			
Лист № __ Раздела 3	Всего листов раздела 3 : __	Всего разделов: __	Всего листов выписки: __
23.11.2017 № 99/2017/37875929			
Кадастровый номер:		61:12:0600501:618 (единое землепользование)	

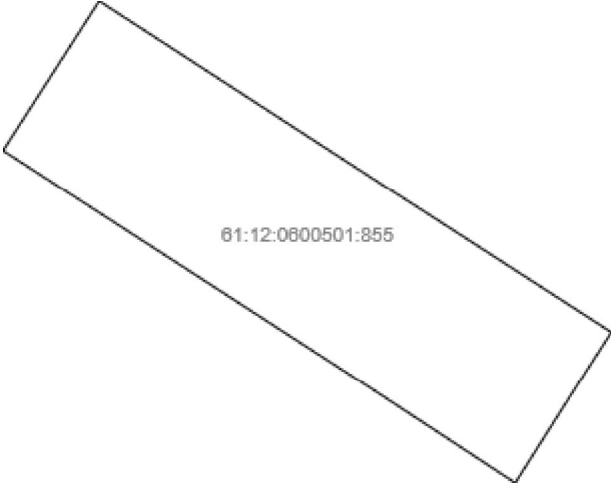
План (чертеж, схема) земельного участка			
			
Масштаб 1: данные отсутствуют	Условные обозначения:		

Государственный регистратор		ФГИС ЕГРН
полное наименование должности	подпись	инициалы, фамилия

М.П.

Выписка из Единого государственного реестра недвижимости об объекте недвижимости
Описание местоположения земельного участка

Земельный участок			
(вид объекта недвижимости)			
Лист № __ Раздела 3	Всего листов раздела 3 : __	Всего разделов: __	Всего листов выписки: __
23.11.2017 № 99/2017/37875929			
Кадастровый номер:		61:12:0600501:618 (единое землепользование)	

План (чертеж, схема) земельного участка			
			
Масштаб 1: данные отсутствуют	Условные обозначения:		

Государственный регистратор		ФГИС ЕГРН
полное наименование должности	подпись	инициалы, фамилия

М.П.

Выписка из Единого государственного реестра недвижимости об объекте недвижимости
Описание местоположения земельного участка

Земельный участок			
(вид объекта недвижимости)			
Лист № ___ Раздела 3	Всего листов раздела 3 : ___	Всего разделов: ___	Всего листов выписки: ___
23.11.2017 № 99/2017/37875929			
Кадастровый номер:		61:12:0600501:618 (единое землепользование)	

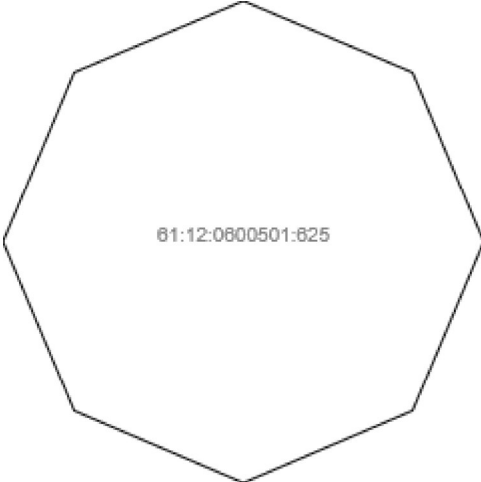
План (чертеж, схема) земельного участка			
			
Масштаб 1: данные отсутствуют	Условные обозначения:		

Государственный регистратор		ФГИС ЕГРН
полное наименование должности	подпись	инициалы, фамилия

М.П.

Выписка из Единого государственного реестра недвижимости об объекте недвижимости
Описание местоположения земельного участка

Земельный участок			
<small>(вид объекта недвижимости)</small>			
Лист № ___ Раздела 3	Всего листов раздела 3 : ___	Всего разделов: ___	Всего листов выписки: ___
23.11.2017 № 99/2017/37875929			
Кадастровый номер:		61:12:0600501:618 (единое землепользование)	

План (чертеж, схема) земельного участка			
			
Масштаб 1: данные отсутствуют	Условные обозначения:		

Государственный регистратор		ФГИС ЕГРН
полное наименование должности	подпись	инициалы, фамилия

М.П.

Выписка из Единого государственного реестра недвижимости об объекте недвижимости
Описание местоположения земельного участка

Земельный участок			
(вид объекта недвижимости)			
Лист № ___ Раздела 3	Всего листов раздела 3 : ___	Всего разделов: ___	Всего листов выписки: ___
23.11.2017 № 99/2017/37875929			
Кадастровый номер:		61:12:0600501:618 (единое землепользование)	

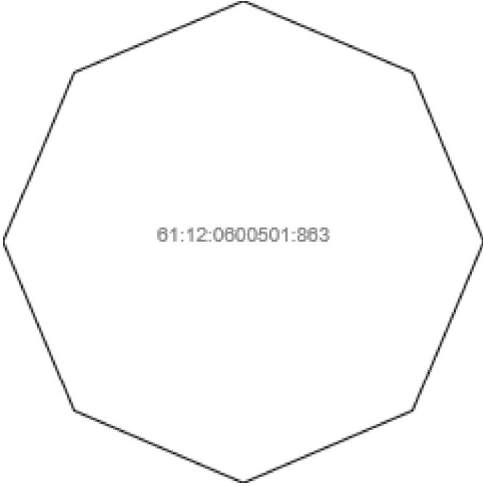
План (чертеж, схема) земельного участка			
			
Масштаб 1: данные отсутствуют	Условные обозначения:		

Государственный регистратор		ФГИС ЕГРН
полное наименование должности	подпись	инициалы, фамилия

М.П.

Выписка из Единого государственного реестра недвижимости об объекте недвижимости
Описание местоположения земельного участка

Земельный участок			
(вид объекта недвижимости)			
Лист № ___ Раздела 3	Всего листов раздела 3 : ___	Всего разделов: ___	Всего листов выписки: ___
23.11.2017 № 99/2017/37875929			
Кадастровый номер:		61:12:0600501:618 (единое землепользование)	

План (чертеж, схема) земельного участка			
			
Масштаб 1: данные отсутствуют	Условные обозначения:		

Государственный регистратор		ФГИС ЕГРН
полное наименование должности	подпись	инициалы, фамилия

М.П.

Выписка из Единого государственного реестра недвижимости об объекте недвижимости
Описание местоположения земельного участка

Земельный участок			
(вид объекта недвижимости)			
Лист № ___ Раздела 3	Всего листов раздела 3 : ___	Всего разделов: ___	Всего листов выписки: ___
23.11.2017 № 99/2017/37875929			
Кадастровый номер:		61:12:0600501:618 (единое землепользование)	

План (чертеж, схема) земельного участка			
			
Масштаб 1: данные отсутствуют	Условные обозначения:		

Государственный регистратор		ФГИС ЕГРН
полное наименование должности	подпись	инициалы, фамилия

М.П.

Выписка из Единого государственного реестра недвижимости об объекте недвижимости
Описание местоположения земельного участка

Земельный участок			
(вид объекта недвижимости)			
Лист № __ Раздела 3	Всего листов раздела 3 : __	Всего разделов: __	Всего листов выписки: __
23.11.2017 № 99/2017/37875929			
Кадастровый номер:		61:12:0600501:618 (единое землепользование)	

План (чертеж, схема) земельного участка			
			
Масштаб 1: данные отсутствуют	Условные обозначения:		

Государственный регистратор		ФГИС ЕГРН
полное наименование должности	подпись	инициалы, фамилия

М.П.

Выписка из Единого государственного реестра недвижимости об объекте недвижимости
Описание местоположения земельного участка

Земельный участок			
(вид объекта недвижимости)			
Лист № ___ Раздела 3	Всего листов раздела 3 : ___	Всего разделов: ___	Всего листов выписки: ___
23.11.2017 № 99/2017/37875929			
Кадастровый номер:		61:12:0600501:618 (единое землепользование)	

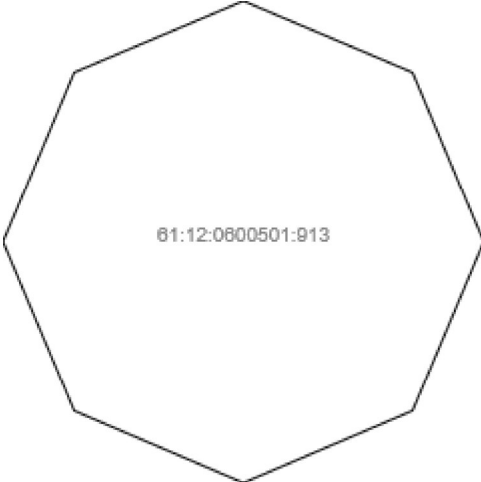
План (чертеж, схема) земельного участка			
			
Масштаб 1: данные отсутствуют	Условные обозначения:		

Государственный регистратор		ФГИС ЕГРН
полное наименование должности	подпись	инициалы, фамилия

М.П.

Выписка из Единого государственного реестра недвижимости об объекте недвижимости
Описание местоположения земельного участка

Земельный участок			
<small>(вид объекта недвижимости)</small>			
Лист № ___ Раздела 3	Всего листов раздела 3 : ___	Всего разделов: ___	Всего листов выписки: ___
23.11.2017 № 99/2017/37875929			
Кадастровый номер:		61:12:0600501:618 (единое землепользование)	

План (чертеж, схема) земельного участка			
			
Масштаб 1: данные отсутствуют	Условные обозначения:		

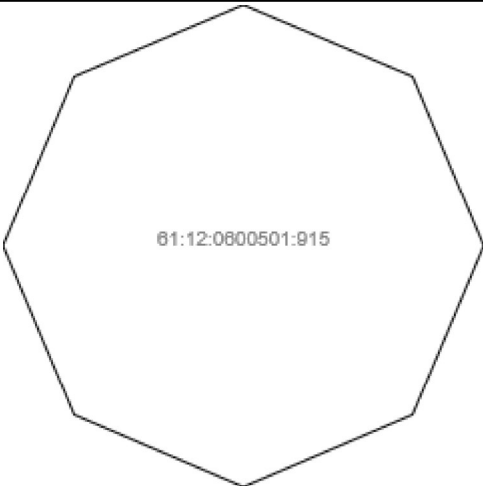
Государственный регистратор		ФГИС ЕГРН
полное наименование должности	подпись	инициалы, фамилия

М.П.

Выписка из Единого государственного реестра недвижимости об объекте недвижимости
Описание местоположения земельного участка

Земельный участок			
(вид объекта недвижимости)			
Лист № ___ Раздела 3	Всего листов раздела 3 : ___	Всего разделов: ___	Всего листов выписки: ___
23.11.2017 № 99/2017/37875929			
Кадастровый номер:		61:12:0600501:618 (единое землепользование)	

План (чертеж, схема) земельного участка

			
Масштаб 1: данные отсутствуют	Условные обозначения:		

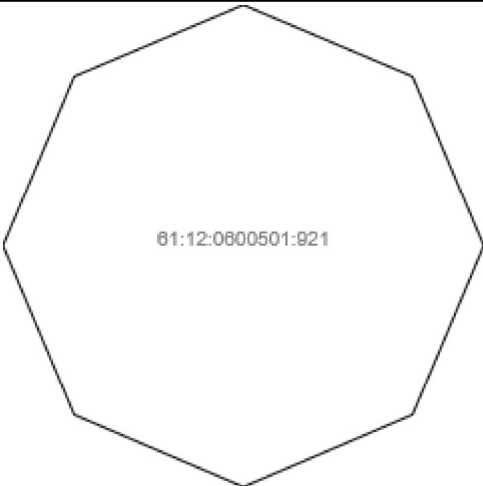
Государственный регистратор		ФГИС ЕГРН
полное наименование должности	подпись	инициалы, фамилия

М.П.

Выписка из Единого государственного реестра недвижимости об объекте недвижимости
Описание местоположения земельного участка

Земельный участок			
(вид объекта недвижимости)			
Лист № ___ Раздела 3	Всего листов раздела 3 : ___	Всего разделов: ___	Всего листов выписки: ___
23.11.2017 № 99/2017/37875929			
Кадастровый номер:		61:12:0600501:618 (единое землепользование)	

План (чертеж, схема) земельного участка

			
Масштаб 1: данные отсутствуют	Условные обозначения:		

Государственный регистратор		ФГИС ЕГРН
полное наименование должности	подпись	инициалы, фамилия

М.П.

Выписка из Единого государственного реестра недвижимости об объекте недвижимости
Описание местоположения земельного участка

Земельный участок			
(вид объекта недвижимости)			
Лист № ___ Раздела 3	Всего листов раздела 3 : ___	Всего разделов: ___	Всего листов выписки: ___
23.11.2017 № 99/2017/37875929			
Кадастровый номер:		61:12:0600501:618 (единое землепользование)	

План (чертеж, схема) земельного участка			
			
Масштаб 1: данные отсутствуют	Условные обозначения:		

Государственный регистратор		ФГИС ЕГРН
полное наименование должности	подпись	инициалы, фамилия

М.П.

Выписка из Единого государственного реестра недвижимости об объекте недвижимости
Описание местоположения земельного участка

Земельный участок			
(вид объекта недвижимости)			
Лист № ___ Раздела 3	Всего листов раздела 3 : ___	Всего разделов: ___	Всего листов выписки: ___
23.11.2017 № 99/2017/37875929			
Кадастровый номер:		61:12:0600501:618 (единое землепользование)	

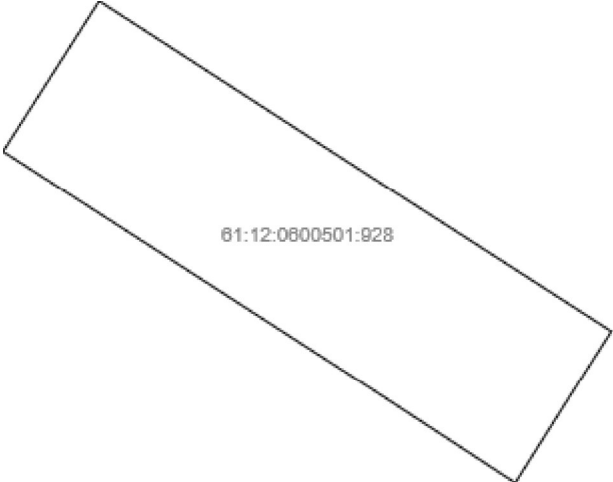
План (чертеж, схема) земельного участка			
			
Масштаб 1: данные отсутствуют	Условные обозначения:		

Государственный регистратор		ФГИС ЕГРН
полное наименование должности	подпись	инициалы, фамилия

М.П.

Выписка из Единого государственного реестра недвижимости об объекте недвижимости
Описание местоположения земельного участка

Земельный участок			
(вид объекта недвижимости)			
Лист № ___ Раздела 3	Всего листов раздела 3 : ___	Всего разделов: ___	Всего листов выписки: ___
23.11.2017 № 99/2017/37875929			
Кадастровый номер:		61:12:0600501:618 (единое землепользование)	

План (чертеж, схема) земельного участка			
			
Масштаб 1: данные отсутствуют	Условные обозначения:		

Государственный регистратор		ФГИС ЕГРН
полное наименование должности	подпись	инициалы, фамилия

М.П.

Выписка из Единого государственного реестра недвижимости об объекте недвижимости
Описание местоположения земельного участка

Земельный участок			
(вид объекта недвижимости)			
Лист № ___ Раздела 3	Всего листов раздела 3 : ___	Всего разделов: ___	Всего листов выписки: ___
23.11.2017 № 99/2017/37875929			
Кадастровый номер:		61:12:0600501:618 (единое землепользование)	

План (чертеж, схема) земельного участка			
			
Масштаб 1: данные отсутствуют	Условные обозначения:		

Государственный регистратор		ФГИС ЕГРН
полное наименование должности	подпись	инициалы, фамилия

М.П.

Выписка из Единого государственного реестра недвижимости об объекте недвижимости
Описание местоположения земельного участка

Земельный участок			
(вид объекта недвижимости)			
Лист № ___ Раздела 3	Всего листов раздела 3 : ___	Всего разделов: ___	Всего листов выписки: ___
23.11.2017 № 99/2017/37875929			
Кадастровый номер:		61:12:0600501:618 (единое землепользование)	

План (чертеж, схема) земельного участка			
			
Масштаб 1: данные отсутствуют	Условные обозначения:		

Государственный регистратор		ФГИС ЕГРН
полное наименование должности	подпись	инициалы, фамилия

М.П.

Выписка из Единого государственного реестра недвижимости об объекте недвижимости
Описание местоположения земельного участка

Земельный участок			
(вид объекта недвижимости)			
Лист № ___ Раздела 3	Всего листов раздела 3 : ___	Всего разделов: ___	Всего листов выписки: ___
23.11.2017 № 99/2017/37875929			
Кадастровый номер:		61:12:0600501:618 (единое землепользование)	

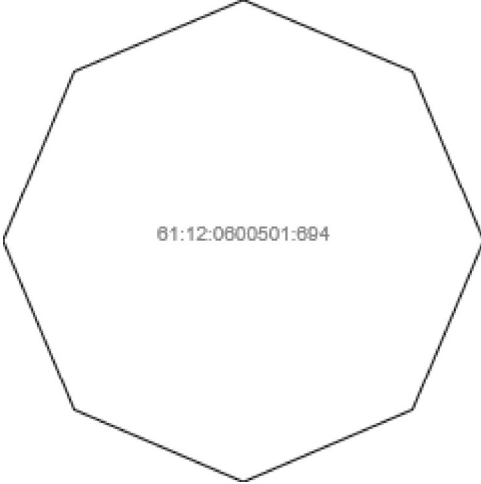
План (чертеж, схема) земельного участка			
			
Масштаб 1: данные отсутствуют	Условные обозначения:		

Государственный регистратор		ФГИС ЕГРН
полное наименование должности	подпись	инициалы, фамилия

М.П.

Выписка из Единого государственного реестра недвижимости об объекте недвижимости
Описание местоположения земельного участка

Земельный участок			
(вид объекта недвижимости)			
Лист № ___ Раздела 3	Всего листов раздела 3 : ___	Всего разделов: ___	Всего листов выписки: ___
23.11.2017 № 99/2017/37875929			
Кадастровый номер:		61:12:0600501:618 (единое землепользование)	

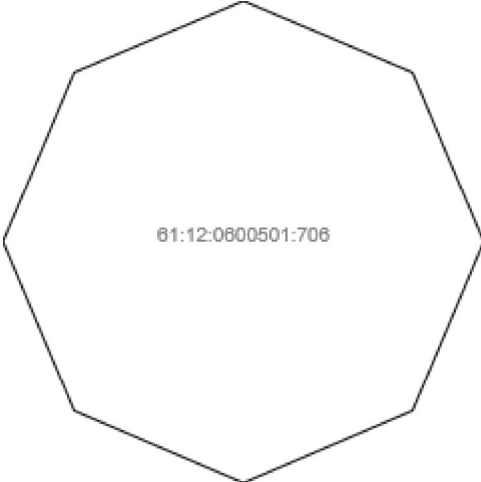
План (чертеж, схема) земельного участка			
			
Масштаб 1: данные отсутствуют	Условные обозначения:		

Государственный регистратор		ФГИС ЕГРН
полное наименование должности	подпись	инициалы, фамилия

М.П.

Выписка из Единого государственного реестра недвижимости об объекте недвижимости
Описание местоположения земельного участка

Земельный участок			
(вид объекта недвижимости)			
Лист № __ Раздела 3	Всего листов раздела 3 : __	Всего разделов: __	Всего листов выписки: __
23.11.2017 № 99/2017/37875929			
Кадастровый номер:		61:12:0600501:618 (единое землепользование)	

План (чертеж, схема) земельного участка			
			
Масштаб 1: данные отсутствуют	Условные обозначения:		

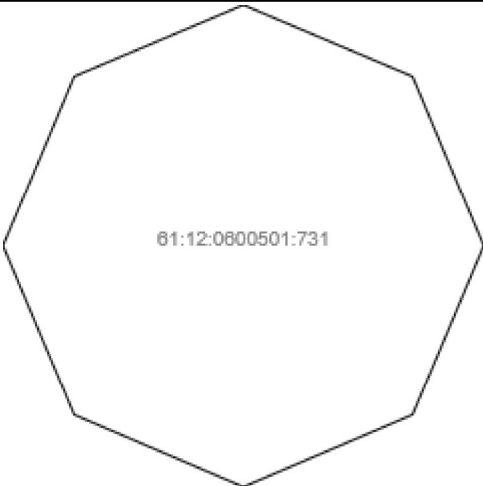
Государственный регистратор		ФГИС ЕГРН
полное наименование должности	подпись	инициалы, фамилия

М.П.

Выписка из Единого государственного реестра недвижимости об объекте недвижимости
Описание местоположения земельного участка

Земельный участок			
(вид объекта недвижимости)			
Лист № __ Раздела 3	Всего листов раздела 3 : __	Всего разделов: __	Всего листов выписки: __
23.11.2017 № 99/2017/37875929			
Кадастровый номер:		61:12:0600501:618 (единое землепользование)	

План (чертеж, схема) земельного участка

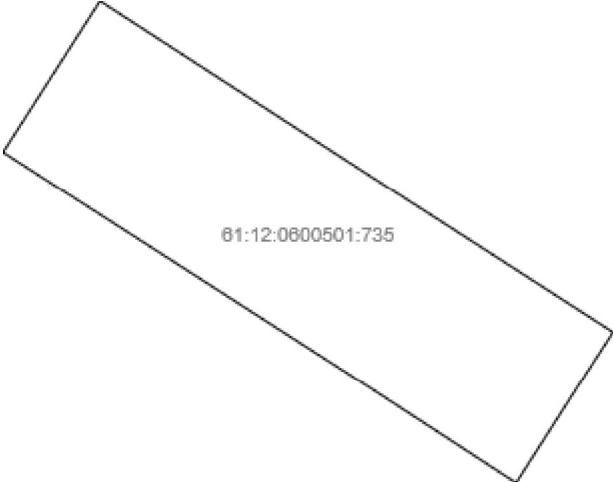
			
Масштаб 1: данные отсутствуют	Условные обозначения:		

Государственный регистратор		ФГИС ЕГРН
полное наименование должности	подпись	инициалы, фамилия

М.П.

Выписка из Единого государственного реестра недвижимости об объекте недвижимости
Описание местоположения земельного участка

Земельный участок			
(вид объекта недвижимости)			
Лист № ___ Раздела 3	Всего листов раздела 3 : ___	Всего разделов: ___	Всего листов выписки: ___
23.11.2017 № 99/2017/37875929			
Кадастровый номер:		61:12:0600501:618 (единое землепользование)	

План (чертеж, схема) земельного участка			
			
Масштаб 1: данные отсутствуют	Условные обозначения:		

Государственный регистратор		ФГИС ЕГРН
полное наименование должности	подпись	инициалы, фамилия

М.П.

Выписка из Единого государственного реестра недвижимости об объекте недвижимости
Описание местоположения земельного участка

Земельный участок			
(вид объекта недвижимости)			
Лист № __ Раздела 3	Всего листов раздела 3 : __	Всего разделов: __	Всего листов выписки: __
23.11.2017 № 99/2017/37875929			
Кадастровый номер:		61:12:0600501:618 (единое землепользование)	

План (чертеж, схема) земельного участка			
			
Масштаб 1: данные отсутствуют	Условные обозначения:		

Государственный регистратор		ФГИС ЕГРН
полное наименование должности	подпись	инициалы, фамилия

М.П.

Выписка из Единого государственного реестра недвижимости об объекте недвижимости
Описание местоположения земельного участка

Земельный участок			
(вид объекта недвижимости)			
Лист № ___ Раздела 3	Всего листов раздела 3 : ___	Всего разделов: ___	Всего листов выписки: ___
23.11.2017 № 99/2017/37875929			
Кадастровый номер:		61:12:0600501:618 (единое землепользование)	

План (чертеж, схема) земельного участка			
			
Масштаб 1: данные отсутствуют	Условные обозначения:		

Государственный регистратор		ФГИС ЕГРН
полное наименование должности	подпись	инициалы, фамилия

М.П.

Выписка из Единого государственного реестра недвижимости об объекте недвижимости
Описание местоположения земельного участка

Земельный участок			
(вид объекта недвижимости)			
Лист № ___ Раздела 3	Всего листов раздела 3 : ___	Всего разделов: ___	Всего листов выписки: ___
23.11.2017 № 99/2017/37875929			
Кадастровый номер:		61:12:0600501:618 (единое землепользование)	

План (чертеж, схема) земельного участка			
			
Масштаб 1: данные отсутствуют	Условные обозначения:		

Государственный регистратор		ФГИС ЕГРН
полное наименование должности	подпись	инициалы, фамилия

М.П.

Выписка из Единого государственного реестра недвижимости об объекте недвижимости
Описание местоположения земельного участка

Земельный участок			
(вид объекта недвижимости)			
Лист № __ Раздела 3	Всего листов раздела 3 : __	Всего разделов: __	Всего листов выписки: __
23.11.2017 № 99/2017/37875929			
Кадастровый номер:		61:12:0600501:618 (единое землепользование)	

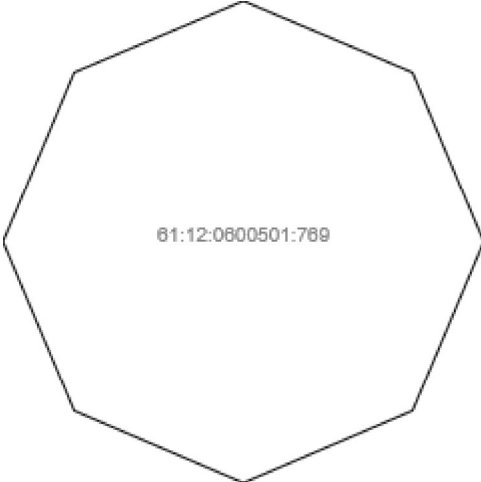
План (чертеж, схема) земельного участка			
			
Масштаб 1: данные отсутствуют	Условные обозначения:		

Государственный регистратор		ФГИС ЕГРН
полное наименование должности	подпись	инициалы, фамилия

М.П.

Выписка из Единого государственного реестра недвижимости об объекте недвижимости
Описание местоположения земельного участка

Земельный участок			
(вид объекта недвижимости)			
Лист № ___ Раздела 3	Всего листов раздела 3 : ___	Всего разделов: ___	Всего листов выписки: ___
23.11.2017 № 99/2017/37875929			
Кадастровый номер:		61:12:0600501:618 (единое землепользование)	

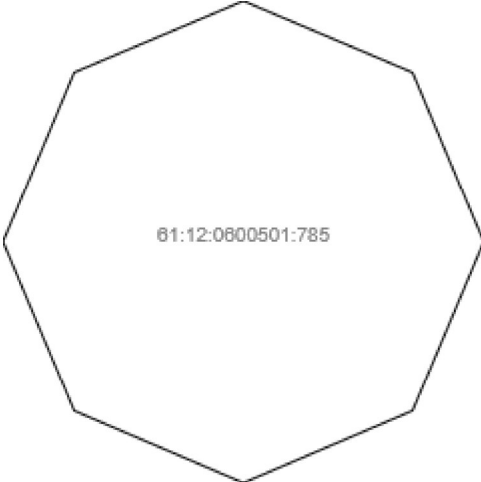
План (чертеж, схема) земельного участка			
			
Масштаб 1: данные отсутствуют	Условные обозначения:		

Государственный регистратор		ФГИС ЕГРН
полное наименование должности	подпись	инициалы, фамилия

М.П.

Выписка из Единого государственного реестра недвижимости об объекте недвижимости
Описание местоположения земельного участка

Земельный участок			
(вид объекта недвижимости)			
Лист № __ Раздела 3	Всего листов раздела 3 : __	Всего разделов: __	Всего листов выписки: __
23.11.2017 № 99/2017/37875929			
Кадастровый номер:		61:12:0600501:618 (единое землепользование)	

План (чертеж, схема) земельного участка			
			
Масштаб 1: данные отсутствуют	Условные обозначения:		

Государственный регистратор		ФГИС ЕГРН
полное наименование должности	подпись	инициалы, фамилия

М.П.

Выписка из Единого государственного реестра недвижимости об объекте недвижимости
Описание местоположения земельного участка

Земельный участок			
(вид объекта недвижимости)			
Лист № ___ Раздела 3	Всего листов раздела 3 : ___	Всего разделов: ___	Всего листов выписки: ___
23.11.2017 № 99/2017/37875929			
Кадастровый номер:		61:12:0600501:618 (единое землепользование)	

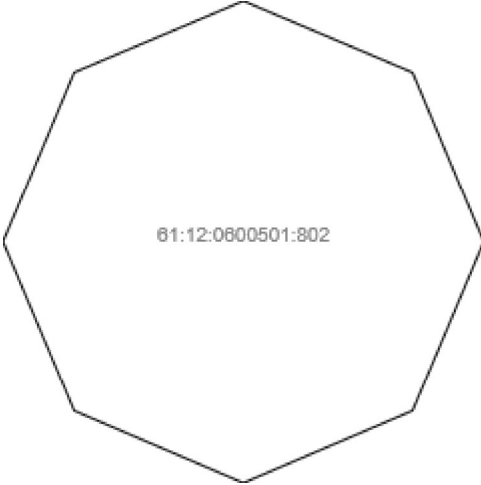
План (чертеж, схема) земельного участка			
			
Масштаб 1: данные отсутствуют	Условные обозначения:		

Государственный регистратор		ФГИС ЕГРН
полное наименование должности	подпись	инициалы, фамилия

М.П.

Выписка из Единого государственного реестра недвижимости об объекте недвижимости
Описание местоположения земельного участка

Земельный участок			
(вид объекта недвижимости)			
Лист № ___ Раздела 3	Всего листов раздела 3 : ___	Всего разделов: ___	Всего листов выписки: ___
23.11.2017 № 99/2017/37875929			
Кадастровый номер:		61:12:0600501:618 (единое землепользование)	

План (чертеж, схема) земельного участка			
			
Масштаб 1: данные отсутствуют	Условные обозначения:		

Государственный регистратор		ФГИС ЕГРН
полное наименование должности	подпись	инициалы, фамилия

М.П.

Выписка из Единого государственного реестра недвижимости об объекте недвижимости
Описание местоположения земельного участка

Земельный участок			
(вид объекта недвижимости)			
Лист № ___ Раздела 3	Всего листов раздела 3 : ___	Всего разделов: ___	Всего листов выписки: ___
23.11.2017 № 99/2017/37875929			
Кадастровый номер:		61:12:0600501:618 (единое землепользование)	

План (чертеж, схема) земельного участка			
			
Масштаб 1: данные отсутствуют	Условные обозначения:		

Государственный регистратор		ФГИС ЕГРН
полное наименование должности	подпись	инициалы, фамилия

М.П.

Выписка из Единого государственного реестра недвижимости об объекте недвижимости
Описание местоположения земельного участка

Земельный участок			
(вид объекта недвижимости)			
Лист № ___ Раздела 3	Всего листов раздела 3 : ___	Всего разделов: ___	Всего листов выписки: ___
23.11.2017 № 99/2017/37875929			
Кадастровый номер:		61:12:0600501:618 (единое землепользование)	

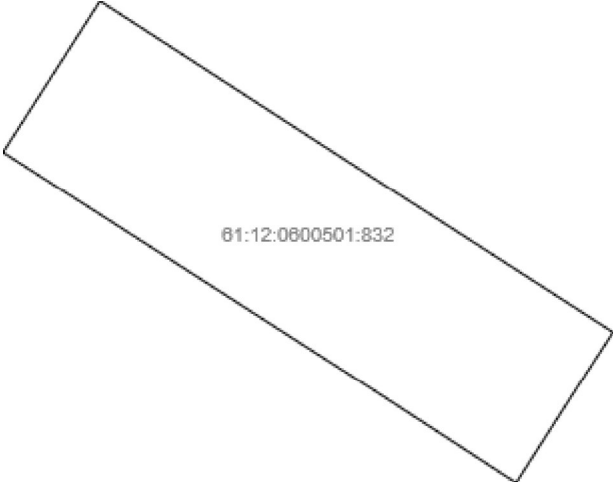
План (чертеж, схема) земельного участка			
			
Масштаб 1: данные отсутствуют	Условные обозначения:		

Государственный регистратор		ФГИС ЕГРН
полное наименование должности	подпись	инициалы, фамилия

М.П.

Выписка из Единого государственного реестра недвижимости об объекте недвижимости
Описание местоположения земельного участка

Земельный участок			
(вид объекта недвижимости)			
Лист № ___ Раздела 3	Всего листов раздела 3 : ___	Всего разделов: ___	Всего листов выписки: ___
23.11.2017 № 99/2017/37875929			
Кадастровый номер:		61:12:0600501:618 (единое землепользование)	

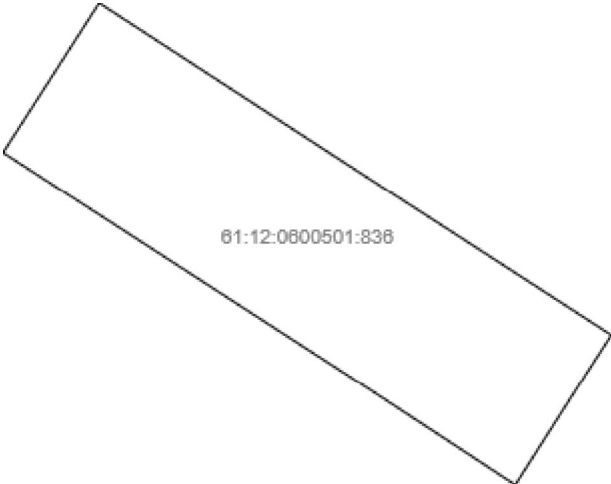
План (чертеж, схема) земельного участка			
			
Масштаб 1: данные отсутствуют	Условные обозначения:		

Государственный регистратор		ФГИС ЕГРН
полное наименование должности	подпись	инициалы, фамилия

М.П.

Выписка из Единого государственного реестра недвижимости об объекте недвижимости
Описание местоположения земельного участка

Земельный участок			
(вид объекта недвижимости)			
Лист № ___ Раздела 3	Всего листов раздела 3 : ___	Всего разделов: ___	Всего листов выписки: ___
23.11.2017 № 99/2017/37875929			
Кадастровый номер:		61:12:0600501:618 (единое землепользование)	

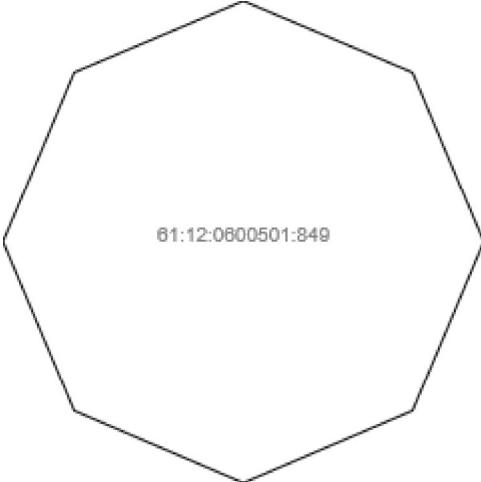
План (чертеж, схема) земельного участка			
 <p>61:12:0600501:838</p>			
Масштаб 1: данные отсутствуют	Условные обозначения:		

Государственный регистратор		ФГИС ЕГРН
полное наименование должности	подпись	инициалы, фамилия

М.П.

Выписка из Единого государственного реестра недвижимости об объекте недвижимости
Описание местоположения земельного участка

Земельный участок			
<small>(вид объекта недвижимости)</small>			
Лист № ___ Раздела 3	Всего листов раздела 3 : ___	Всего разделов: ___	Всего листов выписки: ___
23.11.2017 № 99/2017/37875929			
Кадастровый номер:		61:12:0600501:618 (единое землепользование)	

План (чертеж, схема) земельного участка			
			
Масштаб 1: данные отсутствуют	Условные обозначения:		

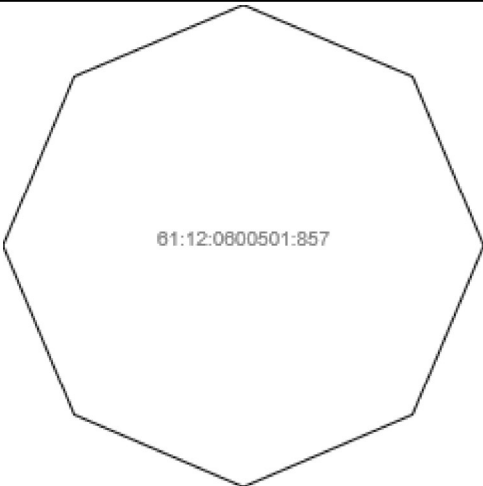
Государственный регистратор		ФГИС ЕГРН
полное наименование должности	подпись	инициалы, фамилия

М.П.

Выписка из Единого государственного реестра недвижимости об объекте недвижимости
Описание местоположения земельного участка

Земельный участок			
(вид объекта недвижимости)			
Лист № ___ Раздела 3	Всего листов раздела 3 : ___	Всего разделов: ___	Всего листов выписки: ___
23.11.2017 № 99/2017/37875929			
Кадастровый номер:		61:12:0600501:618 (единое землепользование)	

План (чертеж, схема) земельного участка

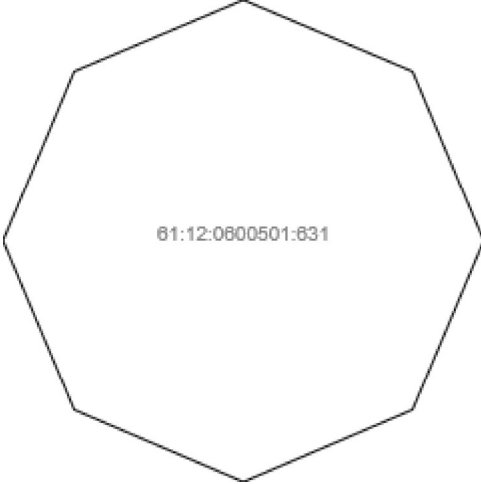
			
Масштаб 1: данные отсутствуют	Условные обозначения:		

Государственный регистратор		ФГИС ЕГРН
полное наименование должности	подпись	инициалы, фамилия

М.П.

Выписка из Единого государственного реестра недвижимости об объекте недвижимости
Описание местоположения земельного участка

Земельный участок			
<small>(вид объекта недвижимости)</small>			
Лист № ___ Раздела 3	Всего листов раздела 3 : ___	Всего разделов: ___	Всего листов выписки: ___
23.11.2017 № 99/2017/37875929			
Кадастровый номер:		61:12:0600501:618 (единое землепользование)	

План (чертеж, схема) земельного участка			
			
Масштаб 1: данные отсутствуют	Условные обозначения:		

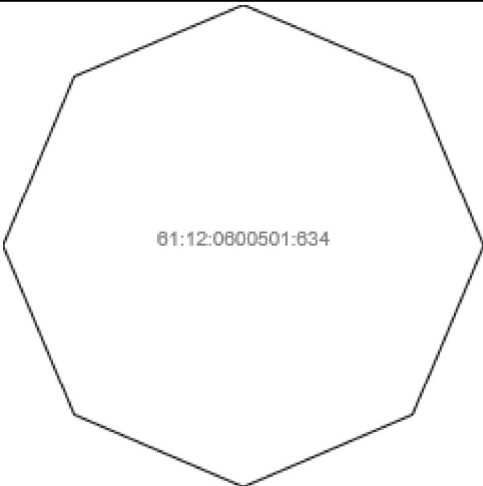
Государственный регистратор		ФГИС ЕГРН
полное наименование должности	подпись	инициалы, фамилия

М.П.

Выписка из Единого государственного реестра недвижимости об объекте недвижимости
Описание местоположения земельного участка

Земельный участок			
(вид объекта недвижимости)			
Лист № ___ Раздела 3	Всего листов раздела 3 : ___	Всего разделов: ___	Всего листов выписки: ___
23.11.2017 № 99/2017/37875929			
Кадастровый номер:		61:12:0600501:618 (единое землепользование)	

План (чертеж, схема) земельного участка

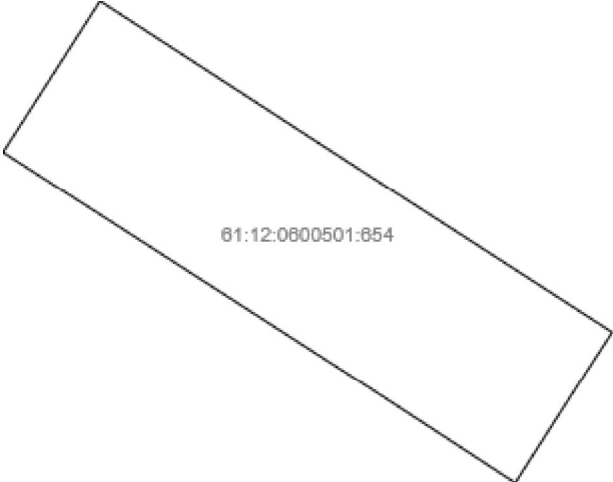
			
Масштаб 1: данные отсутствуют	Условные обозначения:		

Государственный регистратор		ФГИС ЕГРН
полное наименование должности	подпись	инициалы, фамилия

М.П.

Выписка из Единого государственного реестра недвижимости об объекте недвижимости
Описание местоположения земельного участка

Земельный участок			
(вид объекта недвижимости)			
Лист № ___ Раздела 3	Всего листов раздела 3 : ___	Всего разделов: ___	Всего листов выписки: ___
23.11.2017 № 99/2017/37875929			
Кадастровый номер:		61:12:0600501:618 (единое землепользование)	

План (чертеж, схема) земельного участка			
			
Масштаб 1: данные отсутствуют	Условные обозначения:		

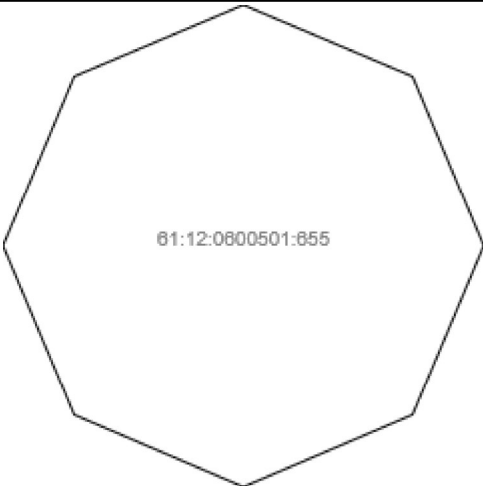
Государственный регистратор		ФГИС ЕГРН
полное наименование должности	подпись	инициалы, фамилия

М.П.

Выписка из Единого государственного реестра недвижимости об объекте недвижимости
Описание местоположения земельного участка

Земельный участок			
(вид объекта недвижимости)			
Лист № ___ Раздела 3	Всего листов раздела 3 : ___	Всего разделов: ___	Всего листов выписки: ___
23.11.2017 № 99/2017/37875929			
Кадастровый номер:		61:12:0600501:618 (единое землепользование)	

План (чертеж, схема) земельного участка

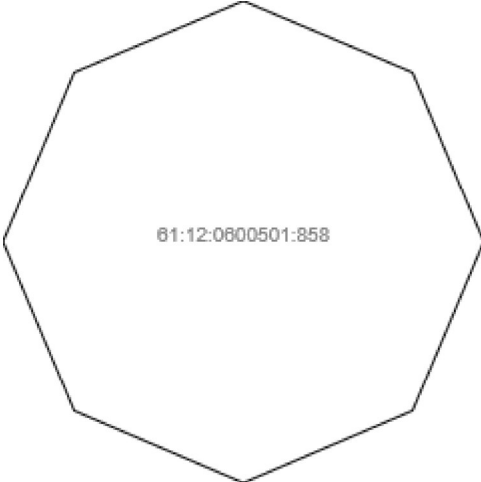
			
Масштаб 1: данные отсутствуют	Условные обозначения:		

Государственный регистратор		ФГИС ЕГРН
полное наименование должности	подпись	инициалы, фамилия

М.П.

Выписка из Единого государственного реестра недвижимости об объекте недвижимости
Описание местоположения земельного участка

Земельный участок			
(вид объекта недвижимости)			
Лист № ___ Раздела 3	Всего листов раздела 3 : ___	Всего разделов: ___	Всего листов выписки: ___
23.11.2017 № 99/2017/37875929			
Кадастровый номер:		61:12:0600501:618 (единое землепользование)	

План (чертеж, схема) земельного участка			
			
Масштаб 1: данные отсутствуют	Условные обозначения:		

Государственный регистратор		ФГИС ЕГРН
полное наименование должности	подпись	инициалы, фамилия

М.П.

Выписка из Единого государственного реестра недвижимости об объекте недвижимости
Описание местоположения земельного участка

Земельный участок			
(вид объекта недвижимости)			
Лист № ___ Раздела 3	Всего листов раздела 3 : ___	Всего разделов: ___	Всего листов выписки: ___
23.11.2017 № 99/2017/37875929			
Кадастровый номер:		61:12:0600501:618 (единое землепользование)	

План (чертеж, схема) земельного участка			
			
Масштаб 1: данные отсутствуют	Условные обозначения:		

Государственный регистратор		ФГИС ЕГРН
полное наименование должности	подпись	инициалы, фамилия

М.П.

Выписка из Единого государственного реестра недвижимости об объекте недвижимости
Описание местоположения земельного участка

Земельный участок			
(вид объекта недвижимости)			
Лист № __ Раздела 3	Всего листов раздела 3 : __	Всего разделов: __	Всего листов выписки: __
23.11.2017 № 99/2017/37875929			
Кадастровый номер:		61:12:0600501:618 (единое землепользование)	

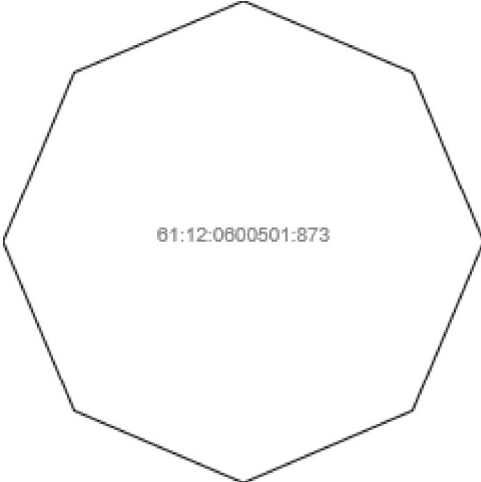
План (чертеж, схема) земельного участка			
			
Масштаб 1: данные отсутствуют	Условные обозначения:		

Государственный регистратор		ФГИС ЕГРН
полное наименование должности	подпись	инициалы, фамилия

М.П.

Выписка из Единого государственного реестра недвижимости об объекте недвижимости
Описание местоположения земельного участка

Земельный участок			
<small>(вид объекта недвижимости)</small>			
Лист № ___ Раздела 3	Всего листов раздела 3 : ___	Всего разделов: ___	Всего листов выписки: ___
23.11.2017 № 99/2017/37875929			
Кадастровый номер:		61:12:0600501:618 (единое землепользование)	

План (чертеж, схема) земельного участка			
			
Масштаб 1: данные отсутствуют	Условные обозначения:		

Государственный регистратор		ФГИС ЕГРН
полное наименование должности	подпись	инициалы, фамилия

М.П.

Выписка из Единого государственного реестра недвижимости об объекте недвижимости
Описание местоположения земельного участка

Земельный участок			
(вид объекта недвижимости)			
Лист № ___ Раздела 3	Всего листов раздела 3 : ___	Всего разделов: ___	Всего листов выписки: ___
23.11.2017 № 99/2017/37875929			
Кадастровый номер:		61:12:0600501:618 (единое землепользование)	

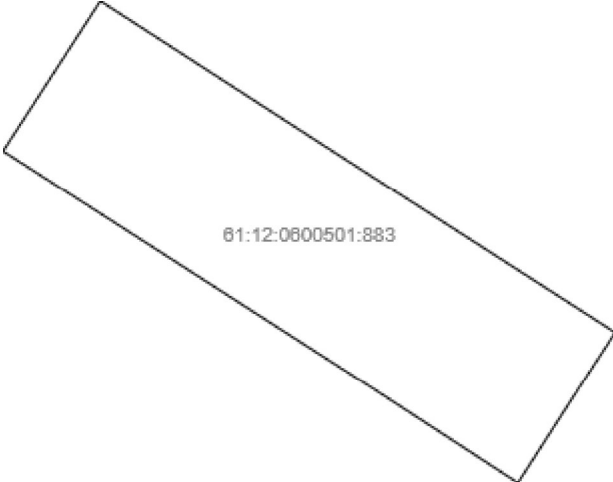
План (чертеж, схема) земельного участка			
			
Масштаб 1: данные отсутствуют	Условные обозначения:		

Государственный регистратор		ФГИС ЕГРН
полное наименование должности	подпись	инициалы, фамилия

М.П.

Выписка из Единого государственного реестра недвижимости об объекте недвижимости
Описание местоположения земельного участка

Земельный участок			
(вид объекта недвижимости)			
Лист № ___ Раздела 3	Всего листов раздела 3 : ___	Всего разделов: ___	Всего листов выписки: ___
23.11.2017 № 99/2017/37875929			
Кадастровый номер:		61:12:0600501:618 (единое землепользование)	

План (чертеж, схема) земельного участка			
			
Масштаб 1: данные отсутствуют	Условные обозначения:		

Государственный регистратор		ФГИС ЕГРН
полное наименование должности	подпись	инициалы, фамилия

М.П.

Выписка из Единого государственного реестра недвижимости об объекте недвижимости
Описание местоположения земельного участка

Земельный участок			
(вид объекта недвижимости)			
Лист № ___ Раздела 3	Всего листов раздела 3 : ___	Всего разделов: ___	Всего листов выписки: ___
23.11.2017 № 99/2017/37875929			
Кадастровый номер:		61:12:0600501:618 (единое землепользование)	

План (чертеж, схема) земельного участка			
			
Масштаб 1: данные отсутствуют	Условные обозначения:		

Государственный регистратор		ФГИС ЕГРН
полное наименование должности	подпись	инициалы, фамилия

М.П.

Выписка из Единого государственного реестра недвижимости об объекте недвижимости
Описание местоположения земельного участка

Земельный участок			
(вид объекта недвижимости)			
Лист № ___ Раздела 3	Всего листов раздела 3 : ___	Всего разделов: ___	Всего листов выписки: ___
23.11.2017 № 99/2017/37875929			
Кадастровый номер:		61:12:0600501:618 (единое землепользование)	

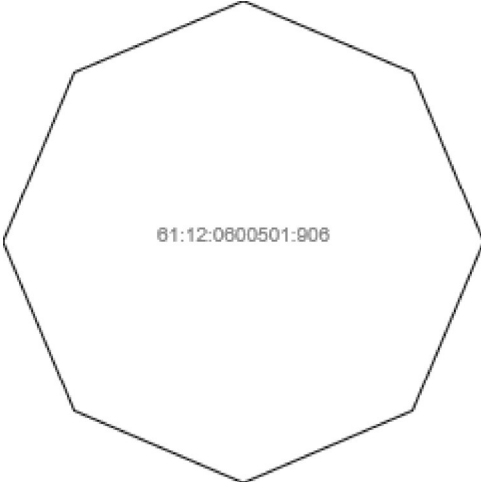
План (чертеж, схема) земельного участка			
			
Масштаб 1: данные отсутствуют	Условные обозначения:		

Государственный регистратор		ФГИС ЕГРН
полное наименование должности	подпись	инициалы, фамилия

М.П.

Выписка из Единого государственного реестра недвижимости об объекте недвижимости
Описание местоположения земельного участка

Земельный участок			
(вид объекта недвижимости)			
Лист № __ Раздела 3	Всего листов раздела 3 : __	Всего разделов: __	Всего листов выписки: __
23.11.2017 № 99/2017/37875929			
Кадастровый номер:		61:12:0600501:618 (единое землепользование)	

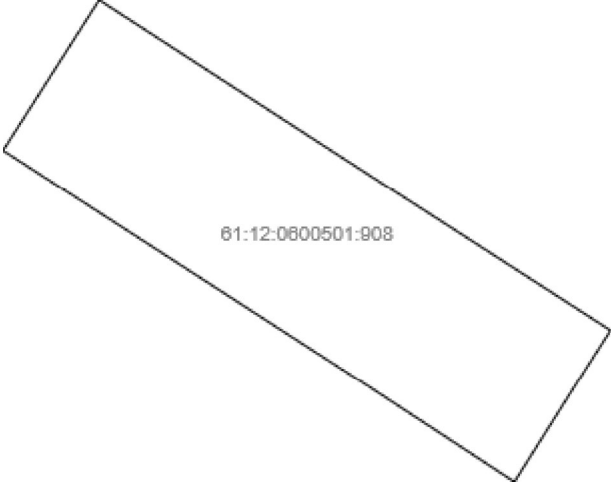
План (чертеж, схема) земельного участка			
 <p>61:12:0600501:906</p>			
Масштаб 1: данные отсутствуют	Условные обозначения:		

Государственный регистратор		ФГИС ЕГРН
полное наименование должности	подпись	инициалы, фамилия

М.П.

Выписка из Единого государственного реестра недвижимости об объекте недвижимости
Описание местоположения земельного участка

Земельный участок			
(вид объекта недвижимости)			
Лист № ___ Раздела 3	Всего листов раздела 3 : ___	Всего разделов: ___	Всего листов выписки: ___
23.11.2017 № 99/2017/37875929			
Кадастровый номер:		61:12:0600501:618 (единое землепользование)	

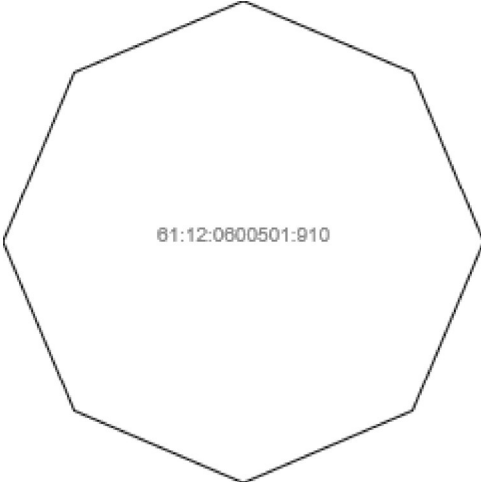
План (чертеж, схема) земельного участка			
			
Масштаб 1: данные отсутствуют	Условные обозначения:		

Государственный регистратор		ФГИС ЕГРН
полное наименование должности	подпись	инициалы, фамилия

М.П.

Выписка из Единого государственного реестра недвижимости об объекте недвижимости
Описание местоположения земельного участка

Земельный участок			
(вид объекта недвижимости)			
Лист № ___ Раздела 3	Всего листов раздела 3 : ___	Всего разделов: ___	Всего листов выписки: ___
23.11.2017 № 99/2017/37875929			
Кадастровый номер:		61:12:0600501:618 (единое землепользование)	

План (чертеж, схема) земельного участка			
			
Масштаб 1: данные отсутствуют	Условные обозначения:		

Государственный регистратор		ФГИС ЕГРН
полное наименование должности	подпись	инициалы, фамилия

М.П.

Выписка из Единого государственного реестра недвижимости об объекте недвижимости
Описание местоположения земельного участка

Земельный участок			
(вид объекта недвижимости)			
Лист № ___ Раздела 3	Всего листов раздела 3 : ___	Всего разделов: ___	Всего листов выписки: ___
23.11.2017 № 99/2017/37875929			
Кадастровый номер:		61:12:0600501:618 (единое землепользование)	

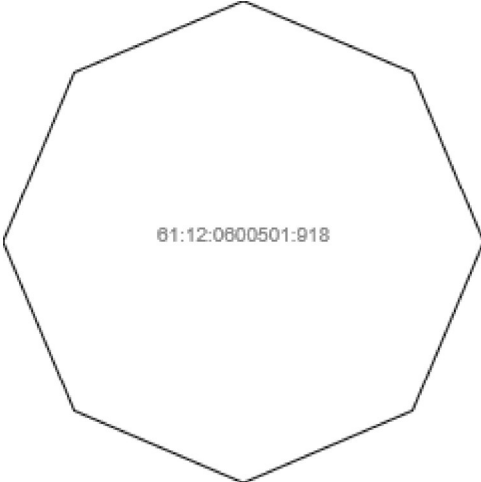
План (чертеж, схема) земельного участка			
			
Масштаб 1: данные отсутствуют	Условные обозначения:		

Государственный регистратор		ФГИС ЕГРН
полное наименование должности	подпись	инициалы, фамилия

М.П.

Выписка из Единого государственного реестра недвижимости об объекте недвижимости
Описание местоположения земельного участка

Земельный участок			
<small>(вид объекта недвижимости)</small>			
Лист № ___ Раздела 3	Всего листов раздела 3 : ___	Всего разделов: ___	Всего листов выписки: ___
23.11.2017 № 99/2017/37875929			
Кадастровый номер:		61:12:0600501:618 (единое землепользование)	

План (чертеж, схема) земельного участка			
			
Масштаб 1: данные отсутствуют	Условные обозначения:		

Государственный регистратор		ФГИС ЕГРН
полное наименование должности	подпись	инициалы, фамилия

М.П.

Выписка из Единого государственного реестра недвижимости об объекте недвижимости
Описание местоположения земельного участка

Земельный участок			
(вид объекта недвижимости)			
Лист № ___ Раздела 3	Всего листов раздела 3 : ___	Всего разделов: ___	Всего листов выписки: ___
23.11.2017 № 99/2017/37875929			
Кадастровый номер:		61:12:0600501:618 (единое землепользование)	

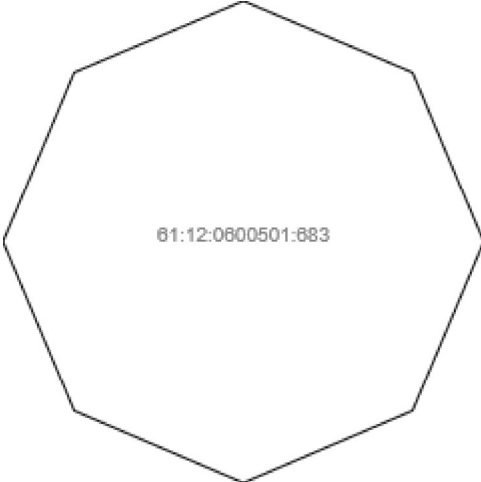
План (чертеж, схема) земельного участка			
			
Масштаб 1: данные отсутствуют	Условные обозначения:		

Государственный регистратор		ФГИС ЕГРН
полное наименование должности	подпись	инициалы, фамилия

М.П.

Выписка из Единого государственного реестра недвижимости об объекте недвижимости
Описание местоположения земельного участка

Земельный участок			
<small>(вид объекта недвижимости)</small>			
Лист № ___ Раздела 3	Всего листов раздела 3 : ___	Всего разделов: ___	Всего листов выписки: ___
23.11.2017 № 99/2017/37875929			
Кадастровый номер:		61:12:0600501:618 (единое землепользование)	

План (чертеж, схема) земельного участка			
			
Масштаб 1: данные отсутствуют	Условные обозначения:		

Государственный регистратор		ФГИС ЕГРН
полное наименование должности	подпись	инициалы, фамилия

М.П.

Выписка из Единого государственного реестра недвижимости об объекте недвижимости
Описание местоположения земельного участка

Земельный участок			
(вид объекта недвижимости)			
Лист № ___ Раздела 3	Всего листов раздела 3 : ___	Всего разделов: ___	Всего листов выписки: ___
23.11.2017 № 99/2017/37875929			
Кадастровый номер:		61:12:0600501:618 (единое землепользование)	

План (чертеж, схема) земельного участка			
			
Масштаб 1: данные отсутствуют	Условные обозначения:		

Государственный регистратор		ФГИС ЕГРН
полное наименование должности	подпись	инициалы, фамилия

М.П.

Выписка из Единого государственного реестра недвижимости об объекте недвижимости
Описание местоположения земельного участка

Земельный участок			
(вид объекта недвижимости)			
Лист № ___ Раздела 3	Всего листов раздела 3 : ___	Всего разделов: ___	Всего листов выписки: ___
23.11.2017 № 99/2017/37875929			
Кадастровый номер:		61:12:0600501:618 (единое землепользование)	

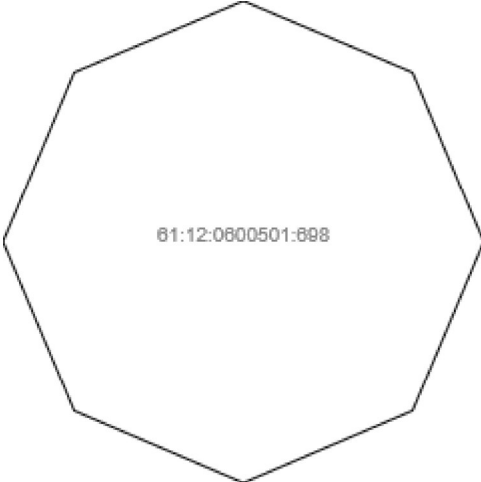
План (чертеж, схема) земельного участка			
			
Масштаб 1: данные отсутствуют	Условные обозначения:		

Государственный регистратор		ФГИС ЕГРН
полное наименование должности	подпись	инициалы, фамилия

М.П.

Выписка из Единого государственного реестра недвижимости об объекте недвижимости
Описание местоположения земельного участка

Земельный участок			
(вид объекта недвижимости)			
Лист № ___ Раздела 3	Всего листов раздела 3 : ___	Всего разделов: ___	Всего листов выписки: ___
23.11.2017 № 99/2017/37875929			
Кадастровый номер:		61:12:0600501:618 (единое землепользование)	

План (чертеж, схема) земельного участка			
			
Масштаб 1: данные отсутствуют	Условные обозначения:		

Государственный регистратор		ФГИС ЕГРН
полное наименование должности	подпись	инициалы, фамилия

М.П.

Выписка из Единого государственного реестра недвижимости об объекте недвижимости
Описание местоположения земельного участка

Земельный участок			
(вид объекта недвижимости)			
Лист № __ Раздела 3	Всего листов раздела 3 : __	Всего разделов: __	Всего листов выписки: __
23.11.2017 № 99/2017/37875929			
Кадастровый номер:		61:12:0600501:618 (единое землепользование)	

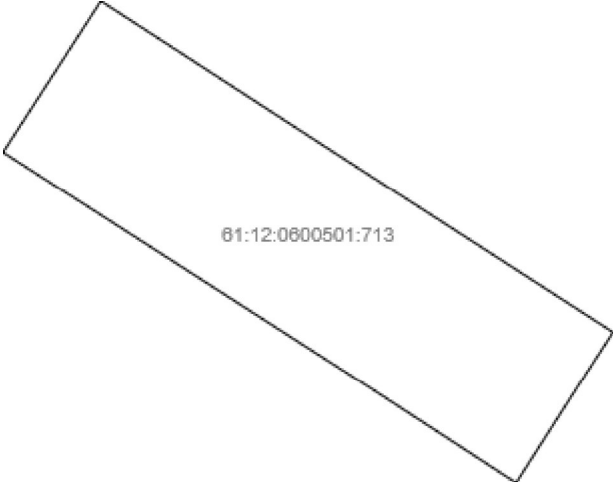
План (чертеж, схема) земельного участка			
			
Масштаб 1: данные отсутствуют	Условные обозначения:		

Государственный регистратор		ФГИС ЕГРН
полное наименование должности	подпись	инициалы, фамилия

М.П.

Выписка из Единого государственного реестра недвижимости об объекте недвижимости
Описание местоположения земельного участка

Земельный участок			
<small>(вид объекта недвижимости)</small>			
Лист № ___ Раздела 3	Всего листов раздела 3 : ___	Всего разделов: ___	Всего листов выписки: ___
23.11.2017 № 99/2017/37875929			
Кадастровый номер:		61:12:0600501:618 (единое землепользование)	

План (чертеж, схема) земельного участка			
			
Масштаб 1: данные отсутствуют	Условные обозначения:		

Государственный регистратор		ФГИС ЕГРН
полное наименование должности	подпись	инициалы, фамилия

М.П.

Выписка из Единого государственного реестра недвижимости об объекте недвижимости
Описание местоположения земельного участка

Земельный участок			
(вид объекта недвижимости)			
Лист № ___ Раздела 3	Всего листов раздела 3 : ___	Всего разделов: ___	Всего листов выписки: ___
23.11.2017 № 99/2017/37875929			
Кадастровый номер:		61:12:0600501:618 (единое землепользование)	

План (чертеж, схема) земельного участка			
			
Масштаб 1: данные отсутствуют	Условные обозначения:		

Государственный регистратор		ФГИС ЕГРН
полное наименование должности	подпись	инициалы, фамилия

М.П.

Выписка из Единого государственного реестра недвижимости об объекте недвижимости
Описание местоположения земельного участка

Земельный участок			
(вид объекта недвижимости)			
Лист № ___ Раздела 3	Всего листов раздела 3 : ___	Всего разделов: ___	Всего листов выписки: ___
23.11.2017 № 99/2017/37875929			
Кадастровый номер:		61:12:0600501:618 (единое землепользование)	

План (чертеж, схема) земельного участка			
			
Масштаб 1: данные отсутствуют	Условные обозначения:		

Государственный регистратор		ФГИС ЕГРН
полное наименование должности	подпись	инициалы, фамилия

М.П.

Выписка из Единого государственного реестра недвижимости об объекте недвижимости
Описание местоположения земельного участка

Земельный участок			
(вид объекта недвижимости)			
Лист № ___ Раздела 3	Всего листов раздела 3 : ___	Всего разделов: ___	Всего листов выписки: ___
23.11.2017 № 99/2017/37875929			
Кадастровый номер:		61:12:0600501:618 (единое землепользование)	

План (чертеж, схема) земельного участка			
			
Масштаб 1: данные отсутствуют	Условные обозначения:		

Государственный регистратор		ФГИС ЕГРН
полное наименование должности	подпись	инициалы, фамилия

М.П.

Выписка из Единого государственного реестра недвижимости об объекте недвижимости
Описание местоположения земельного участка

Земельный участок			
(вид объекта недвижимости)			
Лист № __ Раздела 3.1	Всего листов раздела 3.1 : __	Всего разделов: __	Всего листов выписки: __
23.11.2017 № 99/2017/37875929			
Кадастровый номер:		61:12:0600501:618 (единое землепользование)	

Описание местоположения границ земельного участка

Номер п/п	Номер точки		Дирекционный угол	Горизонтальное проложение, м	Описание закрепления на местности	Кадастровые номера смежных участков	Сведения об адресах правообладателей смежных земельных участков
	начальная	конечная					
1	2	3	4	5	6	7	8
1	1	2	данные отсутствуют	данные отсутствуют	данные отсутствуют	данные отсутствуют	данные отсутствуют
2	1	2	данные отсутствуют	данные отсутствуют	данные отсутствуют	данные отсутствуют	данные отсутствуют
3	1	2	данные отсутствуют	данные отсутствуют	данные отсутствуют	данные отсутствуют	данные отсутствуют
4	1	2	данные отсутствуют	данные отсутствуют	данные отсутствуют	данные отсутствуют	данные отсутствуют
5	1	2	данные отсутствуют	данные отсутствуют	данные отсутствуют	данные отсутствуют	данные отсутствуют
6	1	2	данные отсутствуют	данные отсутствуют	данные отсутствуют	данные отсутствуют	данные отсутствуют
7	2	3	данные отсутствуют	данные отсутствуют	данные отсутствуют	данные отсутствуют	данные отсутствуют
8	2	3	данные отсутствуют	данные отсутствуют	данные отсутствуют	данные отсутствуют	данные отсутствуют
9	2	3	данные отсутствуют	данные отсутствуют	данные отсутствуют	данные отсутствуют	данные отсутствуют
10	2	3	данные отсутствуют	данные отсутствуют	данные отсутствуют	данные отсутствуют	данные отсутствуют

11	2	3	данные отсутствуют	данные отсутствуют	данные отсутствуют	данные отсутствуют	данные отсутствуют
12	2	3	данные отсутствуют	данные отсутствуют	данные отсутствуют	данные отсутствуют	данные отсутствуют
13	3	4	данные отсутствуют	данные отсутствуют	данные отсутствуют	данные отсутствуют	данные отсутствуют
14	3	4	данные отсутствуют	данные отсутствуют	данные отсутствуют	данные отсутствуют	данные отсутствуют
15	3	4	данные отсутствуют	данные отсутствуют	данные отсутствуют	данные отсутствуют	данные отсутствуют

Государственный регистратор		ФГИС ЕГРН
полное наименование должности	подпись	инициалы, фамилия

М.П.

Выписка из Единого государственного реестра недвижимости об объекте недвижимости
Описание местоположения земельного участка

Земельный участок			
(вид объекта недвижимости)			
Лист № __ Раздела 3.1	Всего листов раздела 3.1 : __	Всего разделов: __	Всего листов выписки: __
23.11.2017 № 99/2017/37875929			
Кадастровый номер:		61:12:0600501:618 (единое землепользование)	

Описание местоположения границ земельного участка

Номер п/п	Номер точки		Дирекционный угол	Горизонтальное проложение, м	Описание закрепления на местности	Кадастровые номера смежных участков	Сведения об адресах правообладателей смежных земельных участков
	начальная	конечная					
1	2	3	4	5	6	7	8
16	3	4	данные отсутствуют	данные отсутствуют	данные отсутствуют	данные отсутствуют	данные отсутствуют
17	3	4	данные отсутствуют	данные отсутствуют	данные отсутствуют	данные отсутствуют	данные отсутствуют
18	3	4	данные отсутствуют	данные отсутствуют	данные отсутствуют	данные отсутствуют	данные отсутствуют
19	4	5	данные отсутствуют	данные отсутствуют	данные отсутствуют	данные отсутствуют	данные отсутствуют
20	4	5	данные отсутствуют	данные отсутствуют	данные отсутствуют	данные отсутствуют	данные отсутствуют
21	4	5	данные отсутствуют	данные отсутствуют	данные отсутствуют	данные отсутствуют	данные отсутствуют
22	4	5	данные отсутствуют	данные отсутствуют	данные отсутствуют	данные отсутствуют	данные отсутствуют
23	4	5	данные отсутствуют	данные отсутствуют	данные отсутствуют	данные отсутствуют	данные отсутствуют
24	4	5	данные отсутствуют	данные отсутствуют	данные отсутствуют	данные отсутствуют	данные отсутствуют
25	5	6			данные отсутствуют	данные отсутствуют	данные отсутствуют

			данные отсутствуют	данные отсутствуют			
26	5	6	данные отсутствуют	данные отсутствуют	данные отсутствуют	данные отсутствуют	данные отсутствуют
27	5	6	данные отсутствуют	данные отсутствуют	данные отсутствуют	данные отсутствуют	данные отсутствуют
28	5	6	данные отсутствуют	данные отсутствуют	данные отсутствуют	данные отсутствуют	данные отсутствуют
29	5	6	данные отсутствуют	данные отсутствуют	данные отсутствуют	данные отсутствуют	данные отсутствуют
30	5	6	данные отсутствуют	данные отсутствуют	данные отсутствуют	данные отсутствуют	данные отсутствуют

Государственный регистратор		ФГИС ЕГРН
полное наименование должности	подпись	инициалы, фамилия

М.П.

Выписка из Единого государственного реестра недвижимости об объекте недвижимости
Описание местоположения земельного участка

Земельный участок			
(вид объекта недвижимости)			
Лист № __ Раздела 3.1	Всего листов раздела 3.1 : __	Всего разделов: __	Всего листов выписки: __
23.11.2017 № 99/2017/37875929			
Кадастровый номер:		61:12:0600501:618 (единое землепользование)	

Описание местоположения границ земельного участка

Номер п/п	Номер точки		Дирекционный угол	Горизонтальное проложение, м	Описание закрепления на местности	Кадастровые номера смежных участков	Сведения об адресах правообладателей смежных земельных участков
	начальная	конечная					
1	2	3	4	5	6	7	8
31	6	7	данные отсутствуют	данные отсутствуют	данные отсутствуют	данные отсутствуют	данные отсутствуют
32	6	7	данные отсутствуют	данные отсутствуют	данные отсутствуют	данные отсутствуют	данные отсутствуют
33	6	7	данные отсутствуют	данные отсутствуют	данные отсутствуют	данные отсутствуют	данные отсутствуют
34	6	7	данные отсутствуют	данные отсутствуют	данные отсутствуют	данные отсутствуют	данные отсутствуют
35	6	7	данные отсутствуют	данные отсутствуют	данные отсутствуют	данные отсутствуют	данные отсутствуют
36	6	7	данные отсутствуют	данные отсутствуют	данные отсутствуют	данные отсутствуют	данные отсутствуют
37	7	8	данные отсутствуют	данные отсутствуют	данные отсутствуют	данные отсутствуют	данные отсутствуют
38	7	8	данные отсутствуют	данные отсутствуют	данные отсутствуют	данные отсутствуют	данные отсутствуют
39	7	8	данные отсутствуют	данные отсутствуют	данные отсутствуют	данные отсутствуют	данные отсутствуют
40	7	8			данные отсутствуют	данные отсутствуют	данные отсутствуют

			данные отсутствуют	данные отсутствуют			
41	7	8	данные отсутствуют	данные отсутствуют	данные отсутствуют	данные отсутствуют	данные отсутствуют
42	7	8	данные отсутствуют	данные отсутствуют	данные отсутствуют	данные отсутствуют	данные отсутствуют
43	8	1	данные отсутствуют	данные отсутствуют	данные отсутствуют	данные отсутствуют	данные отсутствуют
44	8	1	данные отсутствуют	данные отсутствуют	данные отсутствуют	данные отсутствуют	данные отсутствуют
45	8	1	данные отсутствуют	данные отсутствуют	данные отсутствуют	данные отсутствуют	данные отсутствуют

Государственный регистратор		ФГИС ЕГРН
полное наименование должности	подпись	инициалы, фамилия

М.П.

Выписка из Единого государственного реестра недвижимости об объекте недвижимости
Описание местоположения земельного участка

Земельный участок			
(вид объекта недвижимости)			
Лист № __ Раздела 3.1	Всего листов раздела 3.1 : __	Всего разделов: __	Всего листов выписки: __
23.11.2017 № 99/2017/37875929			
Кадастровый номер:		61:12:0600501:618 (единое землепользование)	

Описание местоположения границ земельного участка

Номер п/п	Номер точки		Дирекционный угол	Горизонтальное проложение, м	Описание закрепления на местности	Кадастровые номера смежных участков	Сведения об адресах правообладателей смежных земельных участков
	начальная	конечная					
1	2	3	4	5	6	7	8
46	8	1	данные отсутствуют	данные отсутствуют	данные отсутствуют	данные отсутствуют	данные отсутствуют
47	8	1	данные отсутствуют	данные отсутствуют	данные отсутствуют	данные отсутствуют	данные отсутствуют
48	8	1	данные отсутствуют	данные отсутствуют	данные отсутствуют	данные отсутствуют	данные отсутствуют
49	3359	3360	данные отсутствуют	данные отсутствуют	данные отсутствуют	данные отсутствуют	данные отсутствуют
50	3359	3366	данные отсутствуют	данные отсутствуют	данные отсутствуют	данные отсутствуют	данные отсутствуют
51	3360	3361	данные отсутствуют	данные отсутствуют	данные отсутствуют	данные отсутствуют	данные отсутствуют
52	3361	3362	данные отсутствуют	данные отсутствуют	данные отсутствуют	данные отсутствуют	данные отсутствуют
53	3362	3363	данные отсутствуют	данные отсутствуют	данные отсутствуют	данные отсутствуют	данные отсутствуют
54	3363	3364	данные отсутствуют	данные отсутствуют	данные отсутствуют	данные отсутствуют	данные отсутствуют
55	3364	3365			данные отсутствуют	данные отсутствуют	данные отсутствуют

			данные отсутствуют	данные отсутствуют			
56	3365	3366	данные отсутствуют	данные отсутствуют	данные отсутствуют	данные отсутствуют	данные отсутствуют
57	3367	3368	данные отсутствуют	данные отсутствуют	данные отсутствуют	данные отсутствуют	данные отсутствуют
58	3367	3374	данные отсутствуют	данные отсутствуют	данные отсутствуют	данные отсутствуют	данные отсутствуют
59	3368	3369	данные отсутствуют	данные отсутствуют	данные отсутствуют	данные отсутствуют	данные отсутствуют
60	3369	3370	данные отсутствуют	данные отсутствуют	данные отсутствуют	данные отсутствуют	данные отсутствуют

Государственный регистратор		ФГИС ЕГРН
полное наименование должности	подпись	инициалы, фамилия

М.П.

Выписка из Единого государственного реестра недвижимости об объекте недвижимости
Описание местоположения земельного участка

Земельный участок			
<small>(вид объекта недвижимости)</small>			
Лист № __ Раздела 3.1	Всего листов раздела 3.1 : __	Всего разделов: __	Всего листов выписки: __
23.11.2017 № 99/2017/37875929			
Кадастровый номер:		61:12:0600501:618 (единое землепользование)	

Описание местоположения границ земельного участка

Номер п/п	Номер точки		Дирекционный угол	Горизонтальное проложение, м	Описание закрепления на местности	Кадастровые номера смежных участков	Сведения об адресах правообладателей смежных земельных участков
	начальная	конечная					
1	2	3	4	5	6	7	8
61	3370	3371	данные отсутствуют	данные отсутствуют	данные отсутствуют	данные отсутствуют	данные отсутствуют
62	3371	3372	данные отсутствуют	данные отсутствуют	данные отсутствуют	данные отсутствуют	данные отсутствуют
63	3372	3373	данные отсутствуют	данные отсутствуют	данные отсутствуют	данные отсутствуют	данные отсутствуют
64	3373	3374	данные отсутствуют	данные отсутствуют	данные отсутствуют	данные отсутствуют	данные отсутствуют
65	3375	3376	данные отсутствуют	данные отсутствуют	данные отсутствуют	данные отсутствуют	данные отсутствуют
66	3375	3382	данные отсутствуют	данные отсутствуют	данные отсутствуют	данные отсутствуют	данные отсутствуют
67	3376	3377	данные отсутствуют	данные отсутствуют	данные отсутствуют	данные отсутствуют	данные отсутствуют
68	3377	3378	данные отсутствуют	данные отсутствуют	данные отсутствуют	данные отсутствуют	данные отсутствуют
69	3378	3379	данные отсутствуют	данные отсутствуют	данные отсутствуют	данные отсутствуют	данные отсутствуют
70	3379	3380			данные отсутствуют	данные отсутствуют	данные отсутствуют

			данные отсутствуют	данные отсутствуют			
71	3380	3381	данные отсутствуют	данные отсутствуют	данные отсутствуют	данные отсутствуют	данные отсутствуют
72	3381	3382	данные отсутствуют	данные отсутствуют	данные отсутствуют	данные отсутствуют	данные отсутствуют
73	3383	3384	данные отсутствуют	данные отсутствуют	данные отсутствуют	данные отсутствуют	данные отсутствуют
74	3383	3390	данные отсутствуют	данные отсутствуют	данные отсутствуют	данные отсутствуют	данные отсутствуют
75	3384	3385	данные отсутствуют	данные отсутствуют	данные отсутствуют	данные отсутствуют	данные отсутствуют

Государственный регистратор		ФГИС ЕГРН
полное наименование должности	подпись	инициалы, фамилия

М.П.

Выписка из Единого государственного реестра недвижимости об объекте недвижимости
Описание местоположения земельного участка

Земельный участок			
<small>(вид объекта недвижимости)</small>			
Лист № __ Раздела 3.1	Всего листов раздела 3.1 : __	Всего разделов: __	Всего листов выписки: __
23.11.2017 № 99/2017/37875929			
Кадастровый номер:		61:12:0600501:618 (единое землепользование)	

Описание местоположения границ земельного участка

Номер п/п	Номер точки		Дирекционный угол	Горизонтальное проложение, м	Описание закрепления на местности	Кадастровые номера смежных участков	Сведения об адресах правообладателей смежных земельных участков
	начальная	конечная					
1	2	3	4	5	6	7	8
76	3385	3386	данные отсутствуют	данные отсутствуют	данные отсутствуют	данные отсутствуют	данные отсутствуют
77	3386	3387	данные отсутствуют	данные отсутствуют	данные отсутствуют	данные отсутствуют	данные отсутствуют
78	3387	3388	данные отсутствуют	данные отсутствуют	данные отсутствуют	данные отсутствуют	данные отсутствуют
79	3388	3389	данные отсутствуют	данные отсутствуют	данные отсутствуют	данные отсутствуют	данные отсутствуют
80	3389	3390	данные отсутствуют	данные отсутствуют	данные отсутствуют	данные отсутствуют	данные отсутствуют
81	3391	3392	данные отсутствуют	данные отсутствуют	данные отсутствуют	данные отсутствуют	данные отсутствуют
82	3391	3398	данные отсутствуют	данные отсутствуют	данные отсутствуют	данные отсутствуют	данные отсутствуют
83	3392	3393	данные отсутствуют	данные отсутствуют	данные отсутствуют	данные отсутствуют	данные отсутствуют
84	3393	3394	данные отсутствуют	данные отсутствуют	данные отсутствуют	данные отсутствуют	данные отсутствуют
85	3394	3395			данные отсутствуют	данные отсутствуют	данные отсутствуют

			данные отсутствуют	данные отсутствуют			
86	3395	3396	данные отсутствуют	данные отсутствуют	данные отсутствуют	данные отсутствуют	данные отсутствуют
87	3396	3397	данные отсутствуют	данные отсутствуют	данные отсутствуют	данные отсутствуют	данные отсутствуют
88	3397	3398	данные отсутствуют	данные отсутствуют	данные отсутствуют	данные отсутствуют	данные отсутствуют
89	3399	3400	данные отсутствуют	данные отсутствуют	данные отсутствуют	данные отсутствуют	данные отсутствуют
90	3399	3406	данные отсутствуют	данные отсутствуют	данные отсутствуют	данные отсутствуют	данные отсутствуют

Государственный регистратор		ФГИС ЕГРН
полное наименование должности	подпись	инициалы, фамилия

М.П.

Выписка из Единого государственного реестра недвижимости об объекте недвижимости
Описание местоположения земельного участка

Земельный участок			
<small>(вид объекта недвижимости)</small>			
Лист № __ Раздела 3.1	Всего листов раздела 3.1 : __	Всего разделов: __	Всего листов выписки: __
23.11.2017 № 99/2017/37875929			
Кадастровый номер:		61:12:0600501:618 (единое землепользование)	

Описание местоположения границ земельного участка

Номер п/п	Номер точки		Дирекционный угол	Горизонтальное проложение, м	Описание закрепления на местности	Кадастровые номера смежных участков	Сведения об адресах правообладателей смежных земельных участков
	начальная	конечная					
1	2	3	4	5	6	7	8
91	3400	3401	данные отсутствуют	данные отсутствуют	данные отсутствуют	данные отсутствуют	данные отсутствуют
92	3401	3402	данные отсутствуют	данные отсутствуют	данные отсутствуют	данные отсутствуют	данные отсутствуют
93	3402	3403	данные отсутствуют	данные отсутствуют	данные отсутствуют	данные отсутствуют	данные отсутствуют
94	3403	3404	данные отсутствуют	данные отсутствуют	данные отсутствуют	данные отсутствуют	данные отсутствуют
95	3404	3405	данные отсутствуют	данные отсутствуют	данные отсутствуют	данные отсутствуют	данные отсутствуют
96	3405	3406	данные отсутствуют	данные отсутствуют	данные отсутствуют	данные отсутствуют	данные отсутствуют
97	3407	3408	данные отсутствуют	данные отсутствуют	данные отсутствуют	данные отсутствуют	данные отсутствуют
98	3407	3414	данные отсутствуют	данные отсутствуют	данные отсутствуют	данные отсутствуют	данные отсутствуют
99	3408	3409	данные отсутствуют	данные отсутствуют	данные отсутствуют	данные отсутствуют	данные отсутствуют
100	3409	3410			данные отсутствуют	данные отсутствуют	данные отсутствуют

			данные отсутствуют	данные отсутствуют			
101	3410	3411	данные отсутствуют	данные отсутствуют	данные отсутствуют	данные отсутствуют	данные отсутствуют
102	3411	3412	данные отсутствуют	данные отсутствуют	данные отсутствуют	данные отсутствуют	данные отсутствуют
103	3412	3413	данные отсутствуют	данные отсутствуют	данные отсутствуют	данные отсутствуют	данные отсутствуют
104	3413	3414	данные отсутствуют	данные отсутствуют	данные отсутствуют	данные отсутствуют	данные отсутствуют
105	3415	3416	данные отсутствуют	данные отсутствуют	данные отсутствуют	данные отсутствуют	данные отсутствуют

Государственный регистратор		ФГИС ЕГРН
полное наименование должности	подпись	инициалы, фамилия

М.П.

Выписка из Единого государственного реестра недвижимости об объекте недвижимости
Описание местоположения земельного участка

Земельный участок			
<small>(вид объекта недвижимости)</small>			
Лист № __ Раздела 3.1	Всего листов раздела 3.1 : __	Всего разделов: __	Всего листов выписки: __
23.11.2017 № 99/2017/37875929			
Кадастровый номер:		61:12:0600501:618 (единое землепользование)	

Описание местоположения границ земельного участка

Номер п/п	Номер точки		Дирекционный угол	Горизонтальное проложение, м	Описание закрепления на местности	Кадастровые номера смежных участков	Сведения об адресах правообладателей смежных земельных участков
	начальная	конечная					
1	2	3	4	5	6	7	8
106	3415	3422	данные отсутствуют	данные отсутствуют	данные отсутствуют	данные отсутствуют	данные отсутствуют
107	3416	3417	данные отсутствуют	данные отсутствуют	данные отсутствуют	данные отсутствуют	данные отсутствуют
108	3417	3418	данные отсутствуют	данные отсутствуют	данные отсутствуют	данные отсутствуют	данные отсутствуют
109	3418	3419	данные отсутствуют	данные отсутствуют	данные отсутствуют	данные отсутствуют	данные отсутствуют
110	3419	3420	данные отсутствуют	данные отсутствуют	данные отсутствуют	данные отсутствуют	данные отсутствуют
111	3420	3421	данные отсутствуют	данные отсутствуют	данные отсутствуют	данные отсутствуют	данные отсутствуют
112	3421	3422	данные отсутствуют	данные отсутствуют	данные отсутствуют	данные отсутствуют	данные отсутствуют
113	3431	3432	данные отсутствуют	данные отсутствуют	данные отсутствуют	данные отсутствуют	данные отсутствуют
114	3431	3438	данные отсутствуют	данные отсутствуют	данные отсутствуют	данные отсутствуют	данные отсутствуют
115	3432	3433			данные отсутствуют	данные отсутствуют	данные отсутствуют

			данные отсутствуют	данные отсутствуют			
116	3433	3434	данные отсутствуют	данные отсутствуют	данные отсутствуют	данные отсутствуют	данные отсутствуют
117	3434	3435	данные отсутствуют	данные отсутствуют	данные отсутствуют	данные отсутствуют	данные отсутствуют
118	3435	3436	данные отсутствуют	данные отсутствуют	данные отсутствуют	данные отсутствуют	данные отсутствуют
119	3436	3437	данные отсутствуют	данные отсутствуют	данные отсутствуют	данные отсутствуют	данные отсутствуют
120	3437	3438	данные отсутствуют	данные отсутствуют	данные отсутствуют	данные отсутствуют	данные отсутствуют

Государственный регистратор		ФГИС ЕГРН
полное наименование должности	подпись	инициалы, фамилия

М.П.

Выписка из Единого государственного реестра недвижимости об объекте недвижимости
Описание местоположения земельного участка

Земельный участок			
<small>(вид объекта недвижимости)</small>			
Лист № __ Раздела 3.1	Всего листов раздела 3.1 : __	Всего разделов: __	Всего листов выписки: __
23.11.2017 № 99/2017/37875929			
Кадастровый номер:		61:12:0600501:618 (единое землепользование)	

Описание местоположения границ земельного участка

Номер п/п	Номер точки		Дирекционный угол	Горизонтальное проложение, м	Описание закрепления на местности	Кадастровые номера смежных участков	Сведения об адресах правообладателей смежных земельных участков
	начальная	конечная					
1	2	3	4	5	6	7	8
121	3439	3440	данные отсутствуют	данные отсутствуют	данные отсутствуют	данные отсутствуют	данные отсутствуют
122	3439	3446	данные отсутствуют	данные отсутствуют	данные отсутствуют	данные отсутствуют	данные отсутствуют
123	3440	3441	данные отсутствуют	данные отсутствуют	данные отсутствуют	данные отсутствуют	данные отсутствуют
124	3441	3442	данные отсутствуют	данные отсутствуют	данные отсутствуют	данные отсутствуют	данные отсутствуют
125	3442	3443	данные отсутствуют	данные отсутствуют	данные отсутствуют	данные отсутствуют	данные отсутствуют
126	3443	3444	данные отсутствуют	данные отсутствуют	данные отсутствуют	данные отсутствуют	данные отсутствуют
127	3444	3445	данные отсутствуют	данные отсутствуют	данные отсутствуют	данные отсутствуют	данные отсутствуют
128	3445	3446	данные отсутствуют	данные отсутствуют	данные отсутствуют	данные отсутствуют	данные отсутствуют
129	3447	3448	данные отсутствуют	данные отсутствуют	данные отсутствуют	данные отсутствуют	данные отсутствуют
130	3447	3454			данные отсутствуют	данные отсутствуют	данные отсутствуют

			данные отсутствуют	данные отсутствуют			
131	3448	3449	данные отсутствуют	данные отсутствуют	данные отсутствуют	данные отсутствуют	данные отсутствуют
132	3449	3450	данные отсутствуют	данные отсутствуют	данные отсутствуют	данные отсутствуют	данные отсутствуют
133	3450	3451	данные отсутствуют	данные отсутствуют	данные отсутствуют	данные отсутствуют	данные отсутствуют
134	3451	3452	данные отсутствуют	данные отсутствуют	данные отсутствуют	данные отсутствуют	данные отсутствуют
135	3452	3453	данные отсутствуют	данные отсутствуют	данные отсутствуют	данные отсутствуют	данные отсутствуют

Государственный регистратор		ФГИС ЕГРН
полное наименование должности	подпись	инициалы, фамилия

М.П.

Выписка из Единого государственного реестра недвижимости об объекте недвижимости
Описание местоположения земельного участка

Земельный участок			
<small>(вид объекта недвижимости)</small>			
Лист № __ Раздела 3.1	Всего листов раздела 3.1 : __	Всего разделов: __	Всего листов выписки: __
23.11.2017 № 99/2017/37875929			
Кадастровый номер:		61:12:0600501:618 (единое землепользование)	

Описание местоположения границ земельного участка

Номер п/п	Номер точки		Дирекционный угол	Горизонтальное проложение, м	Описание закрепления на местности	Кадастровые номера смежных участков	Сведения об адресах правообладателей смежных земельных участков
	начальная	конечная					
1	2	3	4	5	6	7	8
136	3453	3454	данные отсутствуют	данные отсутствуют	данные отсутствуют	данные отсутствуют	данные отсутствуют
137	3455	3456	данные отсутствуют	данные отсутствуют	данные отсутствуют	данные отсутствуют	данные отсутствуют
138	3455	3462	данные отсутствуют	данные отсутствуют	данные отсутствуют	данные отсутствуют	данные отсутствуют
139	3456	3457	данные отсутствуют	данные отсутствуют	данные отсутствуют	данные отсутствуют	данные отсутствуют
140	3457	3458	данные отсутствуют	данные отсутствуют	данные отсутствуют	данные отсутствуют	данные отсутствуют
141	3458	3459	данные отсутствуют	данные отсутствуют	данные отсутствуют	данные отсутствуют	данные отсутствуют
142	3459	3460	данные отсутствуют	данные отсутствуют	данные отсутствуют	данные отсутствуют	данные отсутствуют
143	3460	3461	данные отсутствуют	данные отсутствуют	данные отсутствуют	данные отсутствуют	данные отсутствуют
144	3461	3462	данные отсутствуют	данные отсутствуют	данные отсутствуют	данные отсутствуют	данные отсутствуют
145	3463	3464			данные отсутствуют	данные отсутствуют	данные отсутствуют

			данные отсутствуют	данные отсутствуют			
146	3463	3470	данные отсутствуют	данные отсутствуют	данные отсутствуют	данные отсутствуют	данные отсутствуют
147	3464	3465	данные отсутствуют	данные отсутствуют	данные отсутствуют	данные отсутствуют	данные отсутствуют
148	3465	3466	данные отсутствуют	данные отсутствуют	данные отсутствуют	данные отсутствуют	данные отсутствуют
149	3466	3467	данные отсутствуют	данные отсутствуют	данные отсутствуют	данные отсутствуют	данные отсутствуют
150	3467	3468	данные отсутствуют	данные отсутствуют	данные отсутствуют	данные отсутствуют	данные отсутствуют

Государственный регистратор		ФГИС ЕГРН
полное наименование должности	подпись	инициалы, фамилия

М.П.

Выписка из Единого государственного реестра недвижимости об объекте недвижимости
Описание местоположения земельного участка

Земельный участок			
(вид объекта недвижимости)			
Лист № __ Раздела 3.1	Всего листов раздела 3.1 : __	Всего разделов: __	Всего листов выписки: __
23.11.2017 № 99/2017/37875929			
Кадастровый номер:		61:12:0600501:618 (единое землепользование)	

Описание местоположения границ земельного участка

Номер п/п	Номер точки		Дирекционный угол	Горизонтальное проложение, м	Описание закрепления на местности	Кадастровые номера смежных участков	Сведения об адресах правообладателей смежных земельных участков
	начальная	конечная					
1	2	3	4	5	6	7	8
151	3468	3469	данные отсутствуют	данные отсутствуют	данные отсутствуют	данные отсутствуют	данные отсутствуют
152	3469	3470	данные отсутствуют	данные отсутствуют	данные отсутствуют	данные отсутствуют	данные отсутствуют
153	3471	3472	данные отсутствуют	данные отсутствуют	данные отсутствуют	данные отсутствуют	данные отсутствуют
154	3471	3478	данные отсутствуют	данные отсутствуют	данные отсутствуют	данные отсутствуют	данные отсутствуют
155	3472	3473	данные отсутствуют	данные отсутствуют	данные отсутствуют	данные отсутствуют	данные отсутствуют
156	3473	3474	данные отсутствуют	данные отсутствуют	данные отсутствуют	данные отсутствуют	данные отсутствуют
157	3474	3475	данные отсутствуют	данные отсутствуют	данные отсутствуют	данные отсутствуют	данные отсутствуют
158	3475	3476	данные отсутствуют	данные отсутствуют	данные отсутствуют	данные отсутствуют	данные отсутствуют
159	3476	3477	данные отсутствуют	данные отсутствуют	данные отсутствуют	данные отсутствуют	данные отсутствуют
160	3477	3478			данные отсутствуют	данные отсутствуют	данные отсутствуют

			данные отсутствуют	данные отсутствуют			
161	3479	3480	данные отсутствуют	данные отсутствуют	данные отсутствуют	данные отсутствуют	данные отсутствуют
162	3479	3486	данные отсутствуют	данные отсутствуют	данные отсутствуют	данные отсутствуют	данные отсутствуют
163	3480	3481	данные отсутствуют	данные отсутствуют	данные отсутствуют	данные отсутствуют	данные отсутствуют
164	3481	3482	данные отсутствуют	данные отсутствуют	данные отсутствуют	данные отсутствуют	данные отсутствуют
165	3482	3483	данные отсутствуют	данные отсутствуют	данные отсутствуют	данные отсутствуют	данные отсутствуют

Государственный регистратор		ФГИС ЕГРН
полное наименование должности	подпись	инициалы, фамилия

М.П.

Выписка из Единого государственного реестра недвижимости об объекте недвижимости
Описание местоположения земельного участка

Земельный участок			
(вид объекта недвижимости)			
Лист № __ Раздела 3.1	Всего листов раздела 3.1 : __	Всего разделов: __	Всего листов выписки: __
23.11.2017 № 99/2017/37875929			
Кадастровый номер:		61:12:0600501:618 (единое землепользование)	

Описание местоположения границ земельного участка

Номер п/п	Номер точки		Дирекционный угол	Горизонтальное проложение, м	Описание закрепления на местности	Кадастровые номера смежных участков	Сведения об адресах правообладателей смежных земельных участков
	начальная	конечная					
1	2	3	4	5	6	7	8
166	3483	3484	данные отсутствуют	данные отсутствуют	данные отсутствуют	данные отсутствуют	данные отсутствуют
167	3484	3485	данные отсутствуют	данные отсутствуют	данные отсутствуют	данные отсутствуют	данные отсутствуют
168	3485	3486	данные отсутствуют	данные отсутствуют	данные отсутствуют	данные отсутствуют	данные отсутствуют
169	3487	3488	данные отсутствуют	данные отсутствуют	данные отсутствуют	данные отсутствуют	данные отсутствуют
170	3487	3494	данные отсутствуют	данные отсутствуют	данные отсутствуют	данные отсутствуют	данные отсутствуют
171	3488	3489	данные отсутствуют	данные отсутствуют	данные отсутствуют	данные отсутствуют	данные отсутствуют
172	3489	3490	данные отсутствуют	данные отсутствуют	данные отсутствуют	данные отсутствуют	данные отсутствуют
173	3490	3491	данные отсутствуют	данные отсутствуют	данные отсутствуют	данные отсутствуют	данные отсутствуют
174	3491	3492	данные отсутствуют	данные отсутствуют	данные отсутствуют	данные отсутствуют	данные отсутствуют
175	3492	3493			данные отсутствуют	данные отсутствуют	данные отсутствуют

			данные отсутствуют	данные отсутствуют			
176	3493	3494	данные отсутствуют	данные отсутствуют	данные отсутствуют	данные отсутствуют	данные отсутствуют
177	3503	3504	данные отсутствуют	данные отсутствуют	данные отсутствуют	данные отсутствуют	данные отсутствуют
178	3503	3510	данные отсутствуют	данные отсутствуют	данные отсутствуют	данные отсутствуют	данные отсутствуют
179	3504	3505	данные отсутствуют	данные отсутствуют	данные отсутствуют	данные отсутствуют	данные отсутствуют
180	3505	3506	данные отсутствуют	данные отсутствуют	данные отсутствуют	данные отсутствуют	данные отсутствуют

Государственный регистратор		ФГИС ЕГРН
полное наименование должности	подпись	инициалы, фамилия

М.П.

Выписка из Единого государственного реестра недвижимости об объекте недвижимости
Описание местоположения земельного участка

Земельный участок			
<small>(вид объекта недвижимости)</small>			
Лист № __ Раздела 3.1	Всего листов раздела 3.1 : __	Всего разделов: __	Всего листов выписки: __
23.11.2017 № 99/2017/37875929			
Кадастровый номер:		61:12:0600501:618 (единое землепользование)	

Описание местоположения границ земельного участка

Номер п/п	Номер точки		Дирекционный угол	Горизонтальное проложение, м	Описание закрепления на местности	Кадастровые номера смежных участков	Сведения об адресах правообладателей смежных земельных участков
	начальная	конечная					
1	2	3	4	5	6	7	8
181	3506	3507	данные отсутствуют	данные отсутствуют	данные отсутствуют	данные отсутствуют	данные отсутствуют
182	3507	3508	данные отсутствуют	данные отсутствуют	данные отсутствуют	данные отсутствуют	данные отсутствуют
183	3508	3509	данные отсутствуют	данные отсутствуют	данные отсутствуют	данные отсутствуют	данные отсутствуют
184	3509	3510	данные отсутствуют	данные отсутствуют	данные отсутствуют	данные отсутствуют	данные отсутствуют
185	3511	3512	данные отсутствуют	данные отсутствуют	данные отсутствуют	данные отсутствуют	данные отсутствуют
186	3511	3518	данные отсутствуют	данные отсутствуют	данные отсутствуют	данные отсутствуют	данные отсутствуют
187	3512	3513	данные отсутствуют	данные отсутствуют	данные отсутствуют	данные отсутствуют	данные отсутствуют
188	3513	3514	данные отсутствуют	данные отсутствуют	данные отсутствуют	данные отсутствуют	данные отсутствуют
189	3514	3515	данные отсутствуют	данные отсутствуют	данные отсутствуют	данные отсутствуют	данные отсутствуют
190	3515	3516			данные отсутствуют	данные отсутствуют	данные отсутствуют

			данные отсутствуют	данные отсутствуют			
191	3516	3517	данные отсутствуют	данные отсутствуют	данные отсутствуют	данные отсутствуют	данные отсутствуют
192	3517	3518	данные отсутствуют	данные отсутствуют	данные отсутствуют	данные отсутствуют	данные отсутствуют
193	3519	3520	данные отсутствуют	данные отсутствуют	данные отсутствуют	данные отсутствуют	данные отсутствуют
194	3519	3526	данные отсутствуют	данные отсутствуют	данные отсутствуют	данные отсутствуют	данные отсутствуют
195	3520	3521	данные отсутствуют	данные отсутствуют	данные отсутствуют	данные отсутствуют	данные отсутствуют

Государственный регистратор		ФГИС ЕГРН
полное наименование должности	подпись	инициалы, фамилия

М.П.

Выписка из Единого государственного реестра недвижимости об объекте недвижимости
Описание местоположения земельного участка

Земельный участок			
<small>(вид объекта недвижимости)</small>			
Лист № __ Раздела 3.1	Всего листов раздела 3.1 : __	Всего разделов: __	Всего листов выписки: __
23.11.2017 № 99/2017/37875929			
Кадастровый номер:		61:12:0600501:618 (единое землепользование)	

Описание местоположения границ земельного участка

Номер п/п	Номер точки		Дирекционный угол	Горизонтальное проложение, м	Описание закрепления на местности	Кадастровые номера смежных участков	Сведения об адресах правообладателей смежных земельных участков
	начальная	конечная					
1	2	3	4	5	6	7	8
196	3521	3522	данные отсутствуют	данные отсутствуют	данные отсутствуют	данные отсутствуют	данные отсутствуют
197	3522	3523	данные отсутствуют	данные отсутствуют	данные отсутствуют	данные отсутствуют	данные отсутствуют
198	3523	3524	данные отсутствуют	данные отсутствуют	данные отсутствуют	данные отсутствуют	данные отсутствуют
199	3524	3525	данные отсутствуют	данные отсутствуют	данные отсутствуют	данные отсутствуют	данные отсутствуют
200	3525	3526	данные отсутствуют	данные отсутствуют	данные отсутствуют	данные отсутствуют	данные отсутствуют
201	3527	3528	данные отсутствуют	данные отсутствуют	данные отсутствуют	данные отсутствуют	данные отсутствуют
202	3527	3534	данные отсутствуют	данные отсутствуют	данные отсутствуют	данные отсутствуют	данные отсутствуют
203	3528	3529	данные отсутствуют	данные отсутствуют	данные отсутствуют	данные отсутствуют	данные отсутствуют
204	3529	3530	данные отсутствуют	данные отсутствуют	данные отсутствуют	данные отсутствуют	данные отсутствуют
205	3530	3531			данные отсутствуют	данные отсутствуют	данные отсутствуют

			данные отсутствуют	данные отсутствуют			
206	3531	3532	данные отсутствуют	данные отсутствуют	данные отсутствуют	данные отсутствуют	данные отсутствуют
207	3532	3533	данные отсутствуют	данные отсутствуют	данные отсутствуют	данные отсутствуют	данные отсутствуют
208	3533	3534	данные отсутствуют	данные отсутствуют	данные отсутствуют	данные отсутствуют	данные отсутствуют
209	3535	3536	данные отсутствуют	данные отсутствуют	данные отсутствуют	данные отсутствуют	данные отсутствуют
210	3535	3542	данные отсутствуют	данные отсутствуют	данные отсутствуют	данные отсутствуют	данные отсутствуют

Государственный регистратор		ФГИС ЕГРН
полное наименование должности	подпись	инициалы, фамилия

М.П.

Выписка из Единого государственного реестра недвижимости об объекте недвижимости
Описание местоположения земельного участка

Земельный участок			
<small>(вид объекта недвижимости)</small>			
Лист № __ Раздела 3.1	Всего листов раздела 3.1 : __	Всего разделов: __	Всего листов выписки: __
23.11.2017 № 99/2017/37875929			
Кадастровый номер:		61:12:0600501:618 (единое землепользование)	

Описание местоположения границ земельного участка

Номер п/п	Номер точки		Дирекционный угол	Горизонтальное проложение, м	Описание закрепления на местности	Кадастровые номера смежных участков	Сведения об адресах правообладателей смежных земельных участков
	начальная	конечная					
1	2	3	4	5	6	7	8
211	3536	3537	данные отсутствуют	данные отсутствуют	данные отсутствуют	данные отсутствуют	данные отсутствуют
212	3537	3538	данные отсутствуют	данные отсутствуют	данные отсутствуют	данные отсутствуют	данные отсутствуют
213	3538	3539	данные отсутствуют	данные отсутствуют	данные отсутствуют	данные отсутствуют	данные отсутствуют
214	3539	3540	данные отсутствуют	данные отсутствуют	данные отсутствуют	данные отсутствуют	данные отсутствуют
215	3540	3541	данные отсутствуют	данные отсутствуют	данные отсутствуют	данные отсутствуют	данные отсутствуют
216	3541	3542	данные отсутствуют	данные отсутствуют	данные отсутствуют	данные отсутствуют	данные отсутствуют
217	3543	3544	данные отсутствуют	данные отсутствуют	данные отсутствуют	данные отсутствуют	данные отсутствуют
218	3543	3550	данные отсутствуют	данные отсутствуют	данные отсутствуют	данные отсутствуют	данные отсутствуют
219	3544	3545	данные отсутствуют	данные отсутствуют	данные отсутствуют	данные отсутствуют	данные отсутствуют
220	3545	3546			данные отсутствуют	данные отсутствуют	данные отсутствуют

			данные отсутствуют	данные отсутствуют			
221	3546	3547	данные отсутствуют	данные отсутствуют	данные отсутствуют	данные отсутствуют	данные отсутствуют
222	3547	3548	данные отсутствуют	данные отсутствуют	данные отсутствуют	данные отсутствуют	данные отсутствуют
223	3548	3549	данные отсутствуют	данные отсутствуют	данные отсутствуют	данные отсутствуют	данные отсутствуют
224	3549	3550	данные отсутствуют	данные отсутствуют	данные отсутствуют	данные отсутствуют	данные отсутствуют
225	3551	3552	данные отсутствуют	данные отсутствуют	данные отсутствуют	данные отсутствуют	данные отсутствуют

Государственный регистратор		ФГИС ЕГРН
полное наименование должности	подпись	инициалы, фамилия

М.П.

Выписка из Единого государственного реестра недвижимости об объекте недвижимости
Описание местоположения земельного участка

Земельный участок			
<small>(вид объекта недвижимости)</small>			
Лист № __ Раздела 3.1	Всего листов раздела 3.1 : __	Всего разделов: __	Всего листов выписки: __
23.11.2017 № 99/2017/37875929			
Кадастровый номер:		61:12:0600501:618 (единое землепользование)	

Описание местоположения границ земельного участка

Номер п/п	Номер точки		Дирекционный угол	Горизонтальное проложение, м	Описание закрепления на местности	Кадастровые номера смежных участков	Сведения об адресах правообладателей смежных земельных участков
	начальная	конечная					
1	2	3	4	5	6	7	8
226	3551	3558	данные отсутствуют	данные отсутствуют	данные отсутствуют	данные отсутствуют	данные отсутствуют
227	3552	3553	данные отсутствуют	данные отсутствуют	данные отсутствуют	данные отсутствуют	данные отсутствуют
228	3553	3554	данные отсутствуют	данные отсутствуют	данные отсутствуют	данные отсутствуют	данные отсутствуют
229	3554	3555	данные отсутствуют	данные отсутствуют	данные отсутствуют	данные отсутствуют	данные отсутствуют
230	3555	3556	данные отсутствуют	данные отсутствуют	данные отсутствуют	данные отсутствуют	данные отсутствуют
231	3556	3557	данные отсутствуют	данные отсутствуют	данные отсутствуют	данные отсутствуют	данные отсутствуют
232	3557	3558	данные отсутствуют	данные отсутствуют	данные отсутствуют	данные отсутствуют	данные отсутствуют
233	3559	3560	данные отсутствуют	данные отсутствуют	данные отсутствуют	данные отсутствуют	данные отсутствуют
234	3559	3566	данные отсутствуют	данные отсутствуют	данные отсутствуют	данные отсутствуют	данные отсутствуют
235	3560	3561			данные отсутствуют	данные отсутствуют	данные отсутствуют

			данные отсутствуют	данные отсутствуют			
236	3561	3562	данные отсутствуют	данные отсутствуют	данные отсутствуют	данные отсутствуют	данные отсутствуют
237	3562	3563	данные отсутствуют	данные отсутствуют	данные отсутствуют	данные отсутствуют	данные отсутствуют
238	3563	3564	данные отсутствуют	данные отсутствуют	данные отсутствуют	данные отсутствуют	данные отсутствуют
239	3564	3565	данные отсутствуют	данные отсутствуют	данные отсутствуют	данные отсутствуют	данные отсутствуют
240	3565	3566	данные отсутствуют	данные отсутствуют	данные отсутствуют	данные отсутствуют	данные отсутствуют

Государственный регистратор		ФГИС ЕГРН
полное наименование должности	подпись	инициалы, фамилия

М.П.

Выписка из Единого государственного реестра недвижимости об объекте недвижимости
Описание местоположения земельного участка

Земельный участок			
<small>(вид объекта недвижимости)</small>			
Лист № __ Раздела 3.1	Всего листов раздела 3.1 : __	Всего разделов: __	Всего листов выписки: __
23.11.2017 № 99/2017/37875929			
Кадастровый номер:		61:12:0600501:618 (единое землепользование)	

Описание местоположения границ земельного участка

Номер п/п	Номер точки		Дирекционный угол	Горизонтальное проложение, м	Описание закрепления на местности	Кадастровые номера смежных участков	Сведения об адресах правообладателей смежных земельных участков
	начальная	конечная					
1	2	3	4	5	6	7	8
241	3567	3568	данные отсутствуют	данные отсутствуют	данные отсутствуют	данные отсутствуют	данные отсутствуют
242	3567	3574	данные отсутствуют	данные отсутствуют	данные отсутствуют	данные отсутствуют	данные отсутствуют
243	3568	3569	данные отсутствуют	данные отсутствуют	данные отсутствуют	данные отсутствуют	данные отсутствуют
244	3569	3570	данные отсутствуют	данные отсутствуют	данные отсутствуют	данные отсутствуют	данные отсутствуют
245	3570	3571	данные отсутствуют	данные отсутствуют	данные отсутствуют	данные отсутствуют	данные отсутствуют
246	3571	3572	данные отсутствуют	данные отсутствуют	данные отсутствуют	данные отсутствуют	данные отсутствуют
247	3572	3573	данные отсутствуют	данные отсутствуют	данные отсутствуют	данные отсутствуют	данные отсутствуют
248	3573	3574	данные отсутствуют	данные отсутствуют	данные отсутствуют	данные отсутствуют	данные отсутствуют
249	3591	3592	данные отсутствуют	данные отсутствуют	данные отсутствуют	данные отсутствуют	данные отсутствуют
250	3591	3598			данные отсутствуют	данные отсутствуют	данные отсутствуют

			данные отсутствуют	данные отсутствуют			
251	3592	3593	данные отсутствуют	данные отсутствуют	данные отсутствуют	данные отсутствуют	данные отсутствуют
252	3593	3594	данные отсутствуют	данные отсутствуют	данные отсутствуют	данные отсутствуют	данные отсутствуют
253	3594	3595	данные отсутствуют	данные отсутствуют	данные отсутствуют	данные отсутствуют	данные отсутствуют
254	3595	3596	данные отсутствуют	данные отсутствуют	данные отсутствуют	данные отсутствуют	данные отсутствуют
255	3596	3597	данные отсутствуют	данные отсутствуют	данные отсутствуют	данные отсутствуют	данные отсутствуют

Государственный регистратор		ФГИС ЕГРН
полное наименование должности	подпись	инициалы, фамилия

М.П.

Выписка из Единого государственного реестра недвижимости об объекте недвижимости
Описание местоположения земельного участка

Земельный участок			
(вид объекта недвижимости)			
Лист № __ Раздела 3.1	Всего листов раздела 3.1 : __	Всего разделов: __	Всего листов выписки: __
23.11.2017 № 99/2017/37875929			
Кадастровый номер:		61:12:0600501:618 (единое землепользование)	

Описание местоположения границ земельного участка

Номер п/п	Номер точки		Дирекционный угол	Горизонтальное проложение, м	Описание закрепления на местности	Кадастровые номера смежных участков	Сведения об адресах правообладателей смежных земельных участков
	начальная	конечная					
1	2	3	4	5	6	7	8
256	3597	3598	данные отсутствуют	данные отсутствуют	данные отсутствуют	данные отсутствуют	данные отсутствуют
257	3599	3600	данные отсутствуют	данные отсутствуют	данные отсутствуют	данные отсутствуют	данные отсутствуют
258	3599	3606	данные отсутствуют	данные отсутствуют	данные отсутствуют	данные отсутствуют	данные отсутствуют
259	3600	3601	данные отсутствуют	данные отсутствуют	данные отсутствуют	данные отсутствуют	данные отсутствуют
260	3601	3602	данные отсутствуют	данные отсутствуют	данные отсутствуют	данные отсутствуют	данные отсутствуют
261	3602	3603	данные отсутствуют	данные отсутствуют	данные отсутствуют	данные отсутствуют	данные отсутствуют
262	3603	3604	данные отсутствуют	данные отсутствуют	данные отсутствуют	данные отсутствуют	данные отсутствуют
263	3604	3605	данные отсутствуют	данные отсутствуют	данные отсутствуют	данные отсутствуют	данные отсутствуют
264	3605	3606	данные отсутствуют	данные отсутствуют	данные отсутствуют	данные отсутствуют	данные отсутствуют
265	3607	3608			данные отсутствуют	данные отсутствуют	данные отсутствуют

			данные отсутствуют	данные отсутствуют			
266	3607	3614	данные отсутствуют	данные отсутствуют	данные отсутствуют	данные отсутствуют	данные отсутствуют
267	3608	3609	данные отсутствуют	данные отсутствуют	данные отсутствуют	данные отсутствуют	данные отсутствуют
268	3609	3610	данные отсутствуют	данные отсутствуют	данные отсутствуют	данные отсутствуют	данные отсутствуют
269	3610	3611	данные отсутствуют	данные отсутствуют	данные отсутствуют	данные отсутствуют	данные отсутствуют
270	3611	3612	данные отсутствуют	данные отсутствуют	данные отсутствуют	данные отсутствуют	данные отсутствуют

Государственный регистратор		ФГИС ЕГРН
полное наименование должности	подпись	инициалы, фамилия

М.П.

Выписка из Единого государственного реестра недвижимости об объекте недвижимости
Описание местоположения земельного участка

Земельный участок			
(вид объекта недвижимости)			
Лист № __ Раздела 3.1	Всего листов раздела 3.1 : __	Всего разделов: __	Всего листов выписки: __
23.11.2017 № 99/2017/37875929			
Кадастровый номер:		61:12:0600501:618 (единое землепользование)	

Описание местоположения границ земельного участка

Номер п/п	Номер точки		Дирекционный угол	Горизонтальное проложение, м	Описание закрепления на местности	Кадастровые номера смежных участков	Сведения об адресах правообладателей смежных земельных участков
	начальная	конечная					
1	2	3	4	5	6	7	8
271	3612	3613	данные отсутствуют	данные отсутствуют	данные отсутствуют	данные отсутствуют	данные отсутствуют
272	3613	3614	данные отсутствуют	данные отсутствуют	данные отсутствуют	данные отсутствуют	данные отсутствуют
273	3615	3616	данные отсутствуют	данные отсутствуют	данные отсутствуют	данные отсутствуют	данные отсутствуют
274	3615	3622	данные отсутствуют	данные отсутствуют	данные отсутствуют	данные отсутствуют	данные отсутствуют
275	3616	3617	данные отсутствуют	данные отсутствуют	данные отсутствуют	данные отсутствуют	данные отсутствуют
276	3617	3618	данные отсутствуют	данные отсутствуют	данные отсутствуют	данные отсутствуют	данные отсутствуют
277	3618	3619	данные отсутствуют	данные отсутствуют	данные отсутствуют	данные отсутствуют	данные отсутствуют
278	3619	3620	данные отсутствуют	данные отсутствуют	данные отсутствуют	данные отсутствуют	данные отсутствуют
279	3620	3621	данные отсутствуют	данные отсутствуют	данные отсутствуют	данные отсутствуют	данные отсутствуют
280	3621	3622			данные отсутствуют	данные отсутствуют	данные отсутствуют

			данные отсутствуют	данные отсутствуют			
281	3623	3624	данные отсутствуют	данные отсутствуют	данные отсутствуют	данные отсутствуют	данные отсутствуют
282	3623	3630	данные отсутствуют	данные отсутствуют	данные отсутствуют	данные отсутствуют	данные отсутствуют
283	3624	3625	данные отсутствуют	данные отсутствуют	данные отсутствуют	данные отсутствуют	данные отсутствуют
284	3625	3626	данные отсутствуют	данные отсутствуют	данные отсутствуют	данные отсутствуют	данные отсутствуют
285	3626	3627	данные отсутствуют	данные отсутствуют	данные отсутствуют	данные отсутствуют	данные отсутствуют

Государственный регистратор		ФГИС ЕГРН
полное наименование должности	подпись	инициалы, фамилия

М.П.

Выписка из Единого государственного реестра недвижимости об объекте недвижимости
Описание местоположения земельного участка

Земельный участок			
<small>(вид объекта недвижимости)</small>			
Лист № __ Раздела 3.1	Всего листов раздела 3.1 : __	Всего разделов: __	Всего листов выписки: __
23.11.2017 № 99/2017/37875929			
Кадастровый номер:		61:12:0600501:618 (единое землепользование)	

Описание местоположения границ земельного участка

Номер п/п	Номер точки		Дирекционный угол	Горизонтальное проложение, м	Описание закрепления на местности	Кадастровые номера смежных участков	Сведения об адресах правообладателей смежных земельных участков
	начальная	конечная					
1	2	3	4	5	6	7	8
286	3627	3628	данные отсутствуют	данные отсутствуют	данные отсутствуют	данные отсутствуют	данные отсутствуют
287	3628	3629	данные отсутствуют	данные отсутствуют	данные отсутствуют	данные отсутствуют	данные отсутствуют
288	3629	3630	данные отсутствуют	данные отсутствуют	данные отсутствуют	данные отсутствуют	данные отсутствуют
289	3631	3632	данные отсутствуют	данные отсутствуют	данные отсутствуют	данные отсутствуют	данные отсутствуют
290	3631	3638	данные отсутствуют	данные отсутствуют	данные отсутствуют	данные отсутствуют	данные отсутствуют
291	3632	3633	данные отсутствуют	данные отсутствуют	данные отсутствуют	данные отсутствуют	данные отсутствуют
292	3633	3634	данные отсутствуют	данные отсутствуют	данные отсутствуют	данные отсутствуют	данные отсутствуют
293	3634	3635	данные отсутствуют	данные отсутствуют	данные отсутствуют	данные отсутствуют	данные отсутствуют
294	3635	3636	данные отсутствуют	данные отсутствуют	данные отсутствуют	данные отсутствуют	данные отсутствуют
295	3636	3637			данные отсутствуют	данные отсутствуют	данные отсутствуют

			данные отсутствуют	данные отсутствуют			
296	3637	3638	данные отсутствуют	данные отсутствуют	данные отсутствуют	данные отсутствуют	данные отсутствуют
297	3639	3640	данные отсутствуют	данные отсутствуют	данные отсутствуют	данные отсутствуют	данные отсутствуют
298	3639	3642	данные отсутствуют	данные отсутствуют	данные отсутствуют	данные отсутствуют	данные отсутствуют
299	3640	3641	данные отсутствуют	данные отсутствуют	данные отсутствуют	данные отсутствуют	данные отсутствуют
300	3641	3642	данные отсутствуют	данные отсутствуют	данные отсутствуют	данные отсутствуют	данные отсутствуют

Государственный регистратор		ФГИС ЕГРН
полное наименование должности	подпись	инициалы, фамилия

М.П.

Выписка из Единого государственного реестра недвижимости об объекте недвижимости
Описание местоположения земельного участка

Земельный участок			
<small>(вид объекта недвижимости)</small>			
Лист № __ Раздела 3.1	Всего листов раздела 3.1 : __	Всего разделов: __	Всего листов выписки: __
23.11.2017 № 99/2017/37875929			
Кадастровый номер:		61:12:0600501:618 (единое землепользование)	

Описание местоположения границ земельного участка

Номер п/п	Номер точки		Дирекционный угол	Горизонтальное проложение, м	Описание закрепления на местности	Кадастровые номера смежных участков	Сведения об адресах правообладателей смежных земельных участков
	начальная	конечная					
1	2	3	4	5	6	7	8
301	3643	3644	данные отсутствуют	данные отсутствуют	данные отсутствуют	данные отсутствуют	данные отсутствуют
302	3643	3650	данные отсутствуют	данные отсутствуют	данные отсутствуют	данные отсутствуют	данные отсутствуют
303	3644	3645	данные отсутствуют	данные отсутствуют	данные отсутствуют	данные отсутствуют	данные отсутствуют
304	3645	3646	данные отсутствуют	данные отсутствуют	данные отсутствуют	данные отсутствуют	данные отсутствуют
305	3646	3647	данные отсутствуют	данные отсутствуют	данные отсутствуют	данные отсутствуют	данные отсутствуют
306	3647	3648	данные отсутствуют	данные отсутствуют	данные отсутствуют	данные отсутствуют	данные отсутствуют
307	3648	3649	данные отсутствуют	данные отсутствуют	данные отсутствуют	данные отсутствуют	данные отсутствуют
308	3649	3650	данные отсутствуют	данные отсутствуют	данные отсутствуют	данные отсутствуют	данные отсутствуют
309	3675	3676	данные отсутствуют	данные отсутствуют	данные отсутствуют	данные отсутствуют	данные отсутствуют
310	3675	3682			данные отсутствуют	данные отсутствуют	данные отсутствуют

			данные отсутствуют	данные отсутствуют			
311	3676	3677	данные отсутствуют	данные отсутствуют	данные отсутствуют	данные отсутствуют	данные отсутствуют
312	3677	3678	данные отсутствуют	данные отсутствуют	данные отсутствуют	данные отсутствуют	данные отсутствуют
313	3678	3679	данные отсутствуют	данные отсутствуют	данные отсутствуют	данные отсутствуют	данные отсутствуют
314	3679	3680	данные отсутствуют	данные отсутствуют	данные отсутствуют	данные отсутствуют	данные отсутствуют
315	3680	3681	данные отсутствуют	данные отсутствуют	данные отсутствуют	данные отсутствуют	данные отсутствуют

Государственный регистратор		ФГИС ЕГРН
полное наименование должности	подпись	инициалы, фамилия

М.П.

Выписка из Единого государственного реестра недвижимости об объекте недвижимости
Описание местоположения земельного участка

Земельный участок			
<small>(вид объекта недвижимости)</small>			
Лист № __ Раздела 3.1	Всего листов раздела 3.1 : __	Всего разделов: __	Всего листов выписки: __
23.11.2017 № 99/2017/37875929			
Кадастровый номер:		61:12:0600501:618 (единое землепользование)	

Описание местоположения границ земельного участка

Номер п/п	Номер точки		Дирекционный угол	Горизонтальное проложение, м	Описание закрепления на местности	Кадастровые номера смежных участков	Сведения об адресах правообладателей смежных земельных участков
	начальная	конечная					
1	2	3	4	5	6	7	8
316	3681	3682	данные отсутствуют	данные отсутствуют	данные отсутствуют	данные отсутствуют	данные отсутствуют
317	3683	3684	данные отсутствуют	данные отсутствуют	данные отсутствуют	данные отсутствуют	данные отсутствуют
318	3683	3690	данные отсутствуют	данные отсутствуют	данные отсутствуют	данные отсутствуют	данные отсутствуют
319	3684	3685	данные отсутствуют	данные отсутствуют	данные отсутствуют	данные отсутствуют	данные отсутствуют
320	3685	3686	данные отсутствуют	данные отсутствуют	данные отсутствуют	данные отсутствуют	данные отсутствуют
321	3686	3687	данные отсутствуют	данные отсутствуют	данные отсутствуют	данные отсутствуют	данные отсутствуют
322	3687	3688	данные отсутствуют	данные отсутствуют	данные отсутствуют	данные отсутствуют	данные отсутствуют
323	3688	3689	данные отсутствуют	данные отсутствуют	данные отсутствуют	данные отсутствуют	данные отсутствуют
324	3689	3690	данные отсутствуют	данные отсутствуют	данные отсутствуют	данные отсутствуют	данные отсутствуют
325	3695	3696			данные отсутствуют	данные отсутствуют	данные отсутствуют

			данные отсутствуют	данные отсутствуют			
326	3695	3698	данные отсутствуют	данные отсутствуют	данные отсутствуют	данные отсутствуют	данные отсутствуют
327	3696	3697	данные отсутствуют	данные отсутствуют	данные отсутствуют	данные отсутствуют	данные отсутствуют
328	3697	3698	данные отсутствуют	данные отсутствуют	данные отсутствуют	данные отсутствуют	данные отсутствуют
329	3699	3700	данные отсутствуют	данные отсутствуют	данные отсутствуют	данные отсутствуют	данные отсутствуют
330	3699	3706	данные отсутствуют	данные отсутствуют	данные отсутствуют	данные отсутствуют	данные отсутствуют

Государственный регистратор		ФГИС ЕГРН
полное наименование должности	подпись	инициалы, фамилия

М.П.

Выписка из Единого государственного реестра недвижимости об объекте недвижимости
Описание местоположения земельного участка

Земельный участок			
<small>(вид объекта недвижимости)</small>			
Лист № __ Раздела 3.1	Всего листов раздела 3.1 : __	Всего разделов: __	Всего листов выписки: __
23.11.2017 № 99/2017/37875929			
Кадастровый номер:		61:12:0600501:618 (единое землепользование)	

Описание местоположения границ земельного участка

Номер п/п	Номер точки		Дирекционный угол	Горизонтальное проложение, м	Описание закрепления на местности	Кадастровые номера смежных участков	Сведения об адресах правообладателей смежных земельных участков
	начальная	конечная					
1	2	3	4	5	6	7	8
331	3700	3701	данные отсутствуют	данные отсутствуют	данные отсутствуют	данные отсутствуют	данные отсутствуют
332	3701	3702	данные отсутствуют	данные отсутствуют	данные отсутствуют	данные отсутствуют	данные отсутствуют
333	3702	3703	данные отсутствуют	данные отсутствуют	данные отсутствуют	данные отсутствуют	данные отсутствуют
334	3703	3704	данные отсутствуют	данные отсутствуют	данные отсутствуют	данные отсутствуют	данные отсутствуют
335	3704	3705	данные отсутствуют	данные отсутствуют	данные отсутствуют	данные отсутствуют	данные отсутствуют
336	3705	3706	данные отсутствуют	данные отсутствуют	данные отсутствуют	данные отсутствуют	данные отсутствуют
337	3707	3708	данные отсутствуют	данные отсутствуют	данные отсутствуют	данные отсутствуют	данные отсутствуют
338	3707	3714	данные отсутствуют	данные отсутствуют	данные отсутствуют	данные отсутствуют	данные отсутствуют
339	3708	3709	данные отсутствуют	данные отсутствуют	данные отсутствуют	данные отсутствуют	данные отсутствуют
340	3709	3710			данные отсутствуют	данные отсутствуют	данные отсутствуют

			данные отсутствуют	данные отсутствуют			
341	3710	3711	данные отсутствуют	данные отсутствуют	данные отсутствуют	данные отсутствуют	данные отсутствуют
342	3711	3712	данные отсутствуют	данные отсутствуют	данные отсутствуют	данные отсутствуют	данные отсутствуют
343	3712	3713	данные отсутствуют	данные отсутствуют	данные отсутствуют	данные отсутствуют	данные отсутствуют
344	3713	3714	данные отсутствуют	данные отсутствуют	данные отсутствуют	данные отсутствуют	данные отсутствуют
345	3715	3716	данные отсутствуют	данные отсутствуют	данные отсутствуют	данные отсутствуют	данные отсутствуют

Государственный регистратор		ФГИС ЕГРН
полное наименование должности	подпись	инициалы, фамилия

М.П.

Выписка из Единого государственного реестра недвижимости об объекте недвижимости
Описание местоположения земельного участка

Земельный участок			
<small>(вид объекта недвижимости)</small>			
Лист № __ Раздела 3.1	Всего листов раздела 3.1 : __	Всего разделов: __	Всего листов выписки: __
23.11.2017 № 99/2017/37875929			
Кадастровый номер:		61:12:0600501:618 (единое землепользование)	

Описание местоположения границ земельного участка

Номер п/п	Номер точки		Дирекционный угол	Горизонтальное проложение, м	Описание закрепления на местности	Кадастровые номера смежных участков	Сведения об адресах правообладателей смежных земельных участков
	начальная	конечная					
1	2	3	4	5	6	7	8
346	3715	3718	данные отсутствуют	данные отсутствуют	данные отсутствуют	данные отсутствуют	данные отсутствуют
347	3716	3717	данные отсутствуют	данные отсутствуют	данные отсутствуют	данные отсутствуют	данные отсутствуют
348	3717	3718	данные отсутствуют	данные отсутствуют	данные отсутствуют	данные отсутствуют	данные отсутствуют
349	3719	3720	данные отсутствуют	данные отсутствуют	данные отсутствуют	данные отсутствуют	данные отсутствуют
350	3719	3726	данные отсутствуют	данные отсутствуют	данные отсутствуют	данные отсутствуют	данные отсутствуют
351	3720	3721	данные отсутствуют	данные отсутствуют	данные отсутствуют	данные отсутствуют	данные отсутствуют
352	3721	3722	данные отсутствуют	данные отсутствуют	данные отсутствуют	данные отсутствуют	данные отсутствуют
353	3722	3723	данные отсутствуют	данные отсутствуют	данные отсутствуют	данные отсутствуют	данные отсутствуют
354	3723	3724	данные отсутствуют	данные отсутствуют	данные отсутствуют	данные отсутствуют	данные отсутствуют
355	3724	3725			данные отсутствуют	данные отсутствуют	данные отсутствуют

			данные отсутствуют	данные отсутствуют			
356	3725	3726	данные отсутствуют	данные отсутствуют	данные отсутствуют	данные отсутствуют	данные отсутствуют
357	3727	3728	данные отсутствуют	данные отсутствуют	данные отсутствуют	данные отсутствуют	данные отсутствуют
358	3727	3734	данные отсутствуют	данные отсутствуют	данные отсутствуют	данные отсутствуют	данные отсутствуют
359	3728	3729	данные отсутствуют	данные отсутствуют	данные отсутствуют	данные отсутствуют	данные отсутствуют
360	3729	3730	данные отсутствуют	данные отсутствуют	данные отсутствуют	данные отсутствуют	данные отсутствуют

Государственный регистратор		ФГИС ЕГРН
полное наименование должности	подпись	инициалы, фамилия

М.П.

Выписка из Единого государственного реестра недвижимости об объекте недвижимости
Описание местоположения земельного участка

Земельный участок			
<small>(вид объекта недвижимости)</small>			
Лист № __ Раздела 3.1	Всего листов раздела 3.1 : __	Всего разделов: __	Всего листов выписки: __
23.11.2017 № 99/2017/37875929			
Кадастровый номер:		61:12:0600501:618 (единое землепользование)	

Описание местоположения границ земельного участка

Номер п/п	Номер точки		Дирекционный угол	Горизонтальное проложение, м	Описание закрепления на местности	Кадастровые номера смежных участков	Сведения об адресах правообладателей смежных земельных участков
	начальная	конечная					
1	2	3	4	5	6	7	8
361	3730	3731	данные отсутствуют	данные отсутствуют	данные отсутствуют	данные отсутствуют	данные отсутствуют
362	3731	3732	данные отсутствуют	данные отсутствуют	данные отсутствуют	данные отсутствуют	данные отсутствуют
363	3732	3733	данные отсутствуют	данные отсутствуют	данные отсутствуют	данные отсутствуют	данные отсутствуют
364	3733	3734	данные отсутствуют	данные отсутствуют	данные отсутствуют	данные отсутствуют	данные отсутствуют
365	3743	3744	данные отсутствуют	данные отсутствуют	данные отсутствуют	данные отсутствуют	данные отсутствуют
366	3743	3750	данные отсутствуют	данные отсутствуют	данные отсутствуют	данные отсутствуют	данные отсутствуют
367	3744	3745	данные отсутствуют	данные отсутствуют	данные отсутствуют	данные отсутствуют	данные отсутствуют
368	3745	3746	данные отсутствуют	данные отсутствуют	данные отсутствуют	данные отсутствуют	данные отсутствуют
369	3746	3747	данные отсутствуют	данные отсутствуют	данные отсутствуют	данные отсутствуют	данные отсутствуют
370	3747	3748			данные отсутствуют	данные отсутствуют	данные отсутствуют

			данные отсутствуют	данные отсутствуют			
371	3748	3749	данные отсутствуют	данные отсутствуют	данные отсутствуют	данные отсутствуют	данные отсутствуют
372	3749	3750	данные отсутствуют	данные отсутствуют	данные отсутствуют	данные отсутствуют	данные отсутствуют
373	3755	3756	данные отсутствуют	данные отсутствуют	данные отсутствуют	данные отсутствуют	данные отсутствуют
374	3755	3762	данные отсутствуют	данные отсутствуют	данные отсутствуют	данные отсутствуют	данные отсутствуют
375	3756	3757	данные отсутствуют	данные отсутствуют	данные отсутствуют	данные отсутствуют	данные отсутствуют

Государственный регистратор		ФГИС ЕГРН
полное наименование должности	подпись	инициалы, фамилия

М.П.

Выписка из Единого государственного реестра недвижимости об объекте недвижимости
Описание местоположения земельного участка

Земельный участок			
<small>(вид объекта недвижимости)</small>			
Лист № __ Раздела 3.1	Всего листов раздела 3.1 : __	Всего разделов: __	Всего листов выписки: __
23.11.2017 № 99/2017/37875929			
Кадастровый номер:		61:12:0600501:618 (единое землепользование)	

Описание местоположения границ земельного участка

Номер п/п	Номер точки		Дирекционный угол	Горизонтальное проложение, м	Описание закрепления на местности	Кадастровые номера смежных участков	Сведения об адресах правообладателей смежных земельных участков
	начальная	конечная					
1	2	3	4	5	6	7	8
376	3757	3758	данные отсутствуют	данные отсутствуют	данные отсутствуют	данные отсутствуют	данные отсутствуют
377	3758	3759	данные отсутствуют	данные отсутствуют	данные отсутствуют	данные отсутствуют	данные отсутствуют
378	3759	3760	данные отсутствуют	данные отсутствуют	данные отсутствуют	данные отсутствуют	данные отсутствуют
379	3760	3761	данные отсутствуют	данные отсутствуют	данные отсутствуют	данные отсутствуют	данные отсутствуют
380	3761	3762	данные отсутствуют	данные отсутствуют	данные отсутствуют	данные отсутствуют	данные отсутствуют
381	3763	3764	данные отсутствуют	данные отсутствуют	данные отсутствуют	данные отсутствуют	данные отсутствуют
382	3763	3770	данные отсутствуют	данные отсутствуют	данные отсутствуют	данные отсутствуют	данные отсутствуют
383	3764	3765	данные отсутствуют	данные отсутствуют	данные отсутствуют	данные отсутствуют	данные отсутствуют
384	3765	3766	данные отсутствуют	данные отсутствуют	данные отсутствуют	данные отсутствуют	данные отсутствуют
385	3766	3767			данные отсутствуют	данные отсутствуют	данные отсутствуют

			данные отсутствуют	данные отсутствуют			
386	3767	3768	данные отсутствуют	данные отсутствуют	данные отсутствуют	данные отсутствуют	данные отсутствуют
387	3768	3769	данные отсутствуют	данные отсутствуют	данные отсутствуют	данные отсутствуют	данные отсутствуют
388	3769	3770	данные отсутствуют	данные отсутствуют	данные отсутствуют	данные отсутствуют	данные отсутствуют
389	3775	3776	данные отсутствуют	данные отсутствуют	данные отсутствуют	данные отсутствуют	данные отсутствуют
390	3775	3778	данные отсутствуют	данные отсутствуют	данные отсутствуют	данные отсутствуют	данные отсутствуют

Государственный регистратор		ФГИС ЕГРН
полное наименование должности	подпись	инициалы, фамилия

М.П.

Выписка из Единого государственного реестра недвижимости об объекте недвижимости
Описание местоположения земельного участка

Земельный участок			
<small>(вид объекта недвижимости)</small>			
Лист № __ Раздела 3.1	Всего листов раздела 3.1 : __	Всего разделов: __	Всего листов выписки: __
23.11.2017 № 99/2017/37875929			
Кадастровый номер:		61:12:0600501:618 (единое землепользование)	

Описание местоположения границ земельного участка

Номер п/п	Номер точки		Дирекционный угол	Горизонтальное проложение, м	Описание закрепления на местности	Кадастровые номера смежных участков	Сведения об адресах правообладателей смежных земельных участков
	начальная	конечная					
1	2	3	4	5	6	7	8
391	3776	3777	данные отсутствуют	данные отсутствуют	данные отсутствуют	данные отсутствуют	данные отсутствуют
392	3777	3778	данные отсутствуют	данные отсутствуют	данные отсутствуют	данные отсутствуют	данные отсутствуют
393	3779	3780	данные отсутствуют	данные отсутствуют	данные отсутствуют	данные отсутствуют	данные отсутствуют
394	3779	3786	данные отсутствуют	данные отсутствуют	данные отсутствуют	данные отсутствуют	данные отсутствуют
395	3780	3781	данные отсутствуют	данные отсутствуют	данные отсутствуют	данные отсутствуют	данные отсутствуют
396	3781	3782	данные отсутствуют	данные отсутствуют	данные отсутствуют	данные отсутствуют	данные отсутствуют
397	3782	3783	данные отсутствуют	данные отсутствуют	данные отсутствуют	данные отсутствуют	данные отсутствуют
398	3783	3784	данные отсутствуют	данные отсутствуют	данные отсутствуют	данные отсутствуют	данные отсутствуют
399	3784	3785	данные отсутствуют	данные отсутствуют	данные отсутствуют	данные отсутствуют	данные отсутствуют
400	3785	3786			данные отсутствуют	данные отсутствуют	данные отсутствуют

			данные отсутствуют	данные отсутствуют			
401	3787	3788	данные отсутствуют	данные отсутствуют	данные отсутствуют	данные отсутствуют	данные отсутствуют
402	3787	3794	данные отсутствуют	данные отсутствуют	данные отсутствуют	данные отсутствуют	данные отсутствуют
403	3788	3789	данные отсутствуют	данные отсутствуют	данные отсутствуют	данные отсутствуют	данные отсутствуют
404	3789	3790	данные отсутствуют	данные отсутствуют	данные отсутствуют	данные отсутствуют	данные отсутствуют
405	3790	3791	данные отсутствуют	данные отсутствуют	данные отсутствуют	данные отсутствуют	данные отсутствуют

Государственный регистратор		ФГИС ЕГРН
полное наименование должности	подпись	инициалы, фамилия

М.П.

Выписка из Единого государственного реестра недвижимости об объекте недвижимости
Описание местоположения земельного участка

Земельный участок			
<small>(вид объекта недвижимости)</small>			
Лист № __ Раздела 3.1	Всего листов раздела 3.1 : __	Всего разделов: __	Всего листов выписки: __
23.11.2017 № 99/2017/37875929			
Кадастровый номер:		61:12:0600501:618 (единое землепользование)	

Описание местоположения границ земельного участка

Номер п/п	Номер точки		Дирекционный угол	Горизонтальное проложение, м	Описание закрепления на местности	Кадастровые номера смежных участков	Сведения об адресах правообладателей смежных земельных участков
	начальная	конечная					
1	2	3	4	5	6	7	8
406	3791	3792	данные отсутствуют	данные отсутствуют	данные отсутствуют	данные отсутствуют	данные отсутствуют
407	3792	3793	данные отсутствуют	данные отсутствуют	данные отсутствуют	данные отсутствуют	данные отсутствуют
408	3793	3794	данные отсутствуют	данные отсутствуют	данные отсутствуют	данные отсутствуют	данные отсутствуют
409	3795	3796	данные отсутствуют	данные отсутствуют	данные отсутствуют	данные отсутствуют	данные отсутствуют
410	3795	3802	данные отсутствуют	данные отсутствуют	данные отсутствуют	данные отсутствуют	данные отсутствуют
411	3796	3797	данные отсутствуют	данные отсутствуют	данные отсутствуют	данные отсутствуют	данные отсутствуют
412	3797	3798	данные отсутствуют	данные отсутствуют	данные отсутствуют	данные отсутствуют	данные отсутствуют
413	3798	3799	данные отсутствуют	данные отсутствуют	данные отсутствуют	данные отсутствуют	данные отсутствуют
414	3799	3800	данные отсутствуют	данные отсутствуют	данные отсутствуют	данные отсутствуют	данные отсутствуют
415	3800	3801			данные отсутствуют	данные отсутствуют	данные отсутствуют

			данные отсутствуют	данные отсутствуют			
416	3801	3802	данные отсутствуют	данные отсутствуют	данные отсутствуют	данные отсутствуют	данные отсутствуют
417	3803	3804	данные отсутствуют	данные отсутствуют	данные отсутствуют	данные отсутствуют	данные отсутствуют
418	3803	3810	данные отсутствуют	данные отсутствуют	данные отсутствуют	данные отсутствуют	данные отсутствуют
419	3804	3805	данные отсутствуют	данные отсутствуют	данные отсутствуют	данные отсутствуют	данные отсутствуют
420	3805	3806	данные отсутствуют	данные отсутствуют	данные отсутствуют	данные отсутствуют	данные отсутствуют

Государственный регистратор		ФГИС ЕГРН
полное наименование должности	подпись	инициалы, фамилия

М.П.

Выписка из Единого государственного реестра недвижимости об объекте недвижимости
Описание местоположения земельного участка

Земельный участок			
<small>(вид объекта недвижимости)</small>			
Лист № __ Раздела 3.1	Всего листов раздела 3.1 : __	Всего разделов: __	Всего листов выписки: __
23.11.2017 № 99/2017/37875929			
Кадастровый номер:		61:12:0600501:618 (единое землепользование)	

Описание местоположения границ земельного участка

Номер п/п	Номер точки		Дирекционный угол	Горизонтальное проложение, м	Описание закрепления на местности	Кадастровые номера смежных участков	Сведения об адресах правообладателей смежных земельных участков
	начальная	конечная					
1	2	3	4	5	6	7	8
421	3806	3807	данные отсутствуют	данные отсутствуют	данные отсутствуют	данные отсутствуют	данные отсутствуют
422	3807	3808	данные отсутствуют	данные отсутствуют	данные отсутствуют	данные отсутствуют	данные отсутствуют
423	3808	3809	данные отсутствуют	данные отсутствуют	данные отсутствуют	данные отсутствуют	данные отсутствуют
424	3809	3810	данные отсутствуют	данные отсутствуют	данные отсутствуют	данные отсутствуют	данные отсутствуют
425	3811	3812	данные отсутствуют	данные отсутствуют	данные отсутствуют	данные отсутствуют	данные отсутствуют
426	3811	3818	данные отсутствуют	данные отсутствуют	данные отсутствуют	данные отсутствуют	данные отсутствуют
427	3812	3813	данные отсутствуют	данные отсутствуют	данные отсутствуют	данные отсутствуют	данные отсутствуют
428	3813	3814	данные отсутствуют	данные отсутствуют	данные отсутствуют	данные отсутствуют	данные отсутствуют
429	3814	3815	данные отсутствуют	данные отсутствуют	данные отсутствуют	данные отсутствуют	данные отсутствуют
430	3815	3816			данные отсутствуют	данные отсутствуют	данные отсутствуют

			данные отсутствуют	данные отсутствуют			
431	3816	3817	данные отсутствуют	данные отсутствуют	данные отсутствуют	данные отсутствуют	данные отсутствуют
432	3817	3818	данные отсутствуют	данные отсутствуют	данные отсутствуют	данные отсутствуют	данные отсутствуют
433	3827	3828	данные отсутствуют	данные отсутствуют	данные отсутствуют	данные отсутствуют	данные отсутствуют
434	3827	3834	данные отсутствуют	данные отсутствуют	данные отсутствуют	данные отсутствуют	данные отсутствуют
435	3828	3829	данные отсутствуют	данные отсутствуют	данные отсутствуют	данные отсутствуют	данные отсутствуют

Государственный регистратор		ФГИС ЕГРН
полное наименование должности	подпись	инициалы, фамилия

М.П.

Выписка из Единого государственного реестра недвижимости об объекте недвижимости
Описание местоположения земельного участка

Земельный участок			
(вид объекта недвижимости)			
Лист № __ Раздела 3.1	Всего листов раздела 3.1 : __	Всего разделов: __	Всего листов выписки: __
23.11.2017 № 99/2017/37875929			
Кадастровый номер:		61:12:0600501:618 (единое землепользование)	

Описание местоположения границ земельного участка

Номер п/п	Номер точки		Дирекционный угол	Горизонтальное проложение, м	Описание закрепления на местности	Кадастровые номера смежных участков	Сведения об адресах правообладателей смежных земельных участков
	начальная	конечная					
1	2	3	4	5	6	7	8
436	3829	3830	данные отсутствуют	данные отсутствуют	данные отсутствуют	данные отсутствуют	данные отсутствуют
437	3830	3831	данные отсутствуют	данные отсутствуют	данные отсутствуют	данные отсутствуют	данные отсутствуют
438	3831	3832	данные отсутствуют	данные отсутствуют	данные отсутствуют	данные отсутствуют	данные отсутствуют
439	3832	3833	данные отсутствуют	данные отсутствуют	данные отсутствуют	данные отсутствуют	данные отсутствуют
440	3833	3834	данные отсутствуют	данные отсутствуют	данные отсутствуют	данные отсутствуют	данные отсутствуют
441	3839	3840	данные отсутствуют	данные отсутствуют	данные отсутствуют	данные отсутствуют	данные отсутствуют
442	3839	3846	данные отсутствуют	данные отсутствуют	данные отсутствуют	данные отсутствуют	данные отсутствуют
443	3840	3841	данные отсутствуют	данные отсутствуют	данные отсутствуют	данные отсутствуют	данные отсутствуют
444	3841	3842	данные отсутствуют	данные отсутствуют	данные отсутствуют	данные отсутствуют	данные отсутствуют
445	3842	3843			данные отсутствуют	данные отсутствуют	данные отсутствуют

			данные отсутствуют	данные отсутствуют			
446	3843	3844	данные отсутствуют	данные отсутствуют	данные отсутствуют	данные отсутствуют	данные отсутствуют
447	3844	3845	данные отсутствуют	данные отсутствуют	данные отсутствуют	данные отсутствуют	данные отсутствуют
448	3845	3846	данные отсутствуют	данные отсутствуют	данные отсутствуют	данные отсутствуют	данные отсутствуют
449	3847	3848	данные отсутствуют	данные отсутствуют	данные отсутствуют	данные отсутствуют	данные отсутствуют
450	3847	3854	данные отсутствуют	данные отсутствуют	данные отсутствуют	данные отсутствуют	данные отсутствуют

Государственный регистратор		ФГИС ЕГРН
полное наименование должности	подпись	инициалы, фамилия

М.П.

Выписка из Единого государственного реестра недвижимости об объекте недвижимости
Описание местоположения земельного участка

Земельный участок			
(вид объекта недвижимости)			
Лист № __ Раздела 3.1	Всего листов раздела 3.1 : __	Всего разделов: __	Всего листов выписки: __
23.11.2017 № 99/2017/37875929			
Кадастровый номер:		61:12:0600501:618 (единое землепользование)	

Описание местоположения границ земельного участка

Номер п/п	Номер точки		Дирекционный угол	Горизонтальное проложение, м	Описание закрепления на местности	Кадастровые номера смежных участков	Сведения об адресах правообладателей смежных земельных участков
	начальная	конечная					
1	2	3	4	5	6	7	8
451	3848	3849	данные отсутствуют	данные отсутствуют	данные отсутствуют	данные отсутствуют	данные отсутствуют
452	3849	3850	данные отсутствуют	данные отсутствуют	данные отсутствуют	данные отсутствуют	данные отсутствуют
453	3850	3851	данные отсутствуют	данные отсутствуют	данные отсутствуют	данные отсутствуют	данные отсутствуют
454	3851	3852	данные отсутствуют	данные отсутствуют	данные отсутствуют	данные отсутствуют	данные отсутствуют
455	3852	3853	данные отсутствуют	данные отсутствуют	данные отсутствуют	данные отсутствуют	данные отсутствуют
456	3853	3854	данные отсутствуют	данные отсутствуют	данные отсутствуют	данные отсутствуют	данные отсутствуют
457	3863	3864	данные отсутствуют	данные отсутствуют	данные отсутствуют	данные отсутствуют	данные отсутствуют
458	3863	3866	данные отсутствуют	данные отсутствуют	данные отсутствуют	данные отсутствуют	данные отсутствуют
459	3864	3865	данные отсутствуют	данные отсутствуют	данные отсутствуют	данные отсутствуют	данные отсутствуют
460	3865	3866			данные отсутствуют	данные отсутствуют	данные отсутствуют

			данные отсутствуют	данные отсутствуют			
461	3867	3868	данные отсутствуют	данные отсутствуют	данные отсутствуют	данные отсутствуют	данные отсутствуют
462	3867	3874	данные отсутствуют	данные отсутствуют	данные отсутствуют	данные отсутствуют	данные отсутствуют
463	3868	3869	данные отсутствуют	данные отсутствуют	данные отсутствуют	данные отсутствуют	данные отсутствуют
464	3869	3870	данные отсутствуют	данные отсутствуют	данные отсутствуют	данные отсутствуют	данные отсутствуют
465	3870	3871	данные отсутствуют	данные отсутствуют	данные отсутствуют	данные отсутствуют	данные отсутствуют

Государственный регистратор		ФГИС ЕГРН
полное наименование должности	подпись	инициалы, фамилия

М.П.

Выписка из Единого государственного реестра недвижимости об объекте недвижимости
Описание местоположения земельного участка

Земельный участок			
(вид объекта недвижимости)			
Лист № __ Раздела 3.1	Всего листов раздела 3.1 : __	Всего разделов: __	Всего листов выписки: __
23.11.2017 № 99/2017/37875929			
Кадастровый номер:		61:12:0600501:618 (единое землепользование)	

Описание местоположения границ земельного участка

Номер п/п	Номер точки		Дирекционный угол	Горизонтальное проложение, м	Описание закрепления на местности	Кадастровые номера смежных участков	Сведения об адресах правообладателей смежных земельных участков
	начальная	конечная					
1	2	3	4	5	6	7	8
466	3871	3872	данные отсутствуют	данные отсутствуют	данные отсутствуют	данные отсутствуют	данные отсутствуют
467	3872	3873	данные отсутствуют	данные отсутствуют	данные отсутствуют	данные отсутствуют	данные отсутствуют
468	3873	3874	данные отсутствуют	данные отсутствуют	данные отсутствуют	данные отсутствуют	данные отсутствуют
469	3875	3876	данные отсутствуют	данные отсутствуют	данные отсутствуют	данные отсутствуют	данные отсутствуют
470	3875	3882	данные отсутствуют	данные отсутствуют	данные отсутствуют	данные отсутствуют	данные отсутствуют
471	3876	3877	данные отсутствуют	данные отсутствуют	данные отсутствуют	данные отсутствуют	данные отсутствуют
472	3877	3878	данные отсутствуют	данные отсутствуют	данные отсутствуют	данные отсутствуют	данные отсутствуют
473	3878	3879	данные отсутствуют	данные отсутствуют	данные отсутствуют	данные отсутствуют	данные отсутствуют
474	3879	3880	данные отсутствуют	данные отсутствуют	данные отсутствуют	данные отсутствуют	данные отсутствуют
475	3880	3881			данные отсутствуют	данные отсутствуют	данные отсутствуют

			данные отсутствуют	данные отсутствуют			
476	3881	3882	данные отсутствуют	данные отсутствуют	данные отсутствуют	данные отсутствуют	данные отсутствуют
477	3883	3884	данные отсутствуют	данные отсутствуют	данные отсутствуют	данные отсутствуют	данные отсутствуют
478	3883	3890	данные отсутствуют	данные отсутствуют	данные отсутствуют	данные отсутствуют	данные отсутствуют
479	3884	3885	данные отсутствуют	данные отсутствуют	данные отсутствуют	данные отсутствуют	данные отсутствуют
480	3885	3886	данные отсутствуют	данные отсутствуют	данные отсутствуют	данные отсутствуют	данные отсутствуют

Государственный регистратор		ФГИС ЕГРН
полное наименование должности	подпись	инициалы, фамилия

М.П.

Выписка из Единого государственного реестра недвижимости об объекте недвижимости
Описание местоположения земельного участка

Земельный участок			
<small>(вид объекта недвижимости)</small>			
Лист № __ Раздела 3.1	Всего листов раздела 3.1 : __	Всего разделов: __	Всего листов выписки: __
23.11.2017 № 99/2017/37875929			
Кадастровый номер:		61:12:0600501:618 (единое землепользование)	

Описание местоположения границ земельного участка

Номер п/п	Номер точки		Дирекционный угол	Горизонтальное проложение, м	Описание закрепления на местности	Кадастровые номера смежных участков	Сведения об адресах правообладателей смежных земельных участков
	начальная	конечная					
1	2	3	4	5	6	7	8
481	3886	3887	данные отсутствуют	данные отсутствуют	данные отсутствуют	данные отсутствуют	данные отсутствуют
482	3887	3888	данные отсутствуют	данные отсутствуют	данные отсутствуют	данные отсутствуют	данные отсутствуют
483	3888	3889	данные отсутствуют	данные отсутствуют	данные отсутствуют	данные отсутствуют	данные отсутствуют
484	3889	3890	данные отсутствуют	данные отсутствуют	данные отсутствуют	данные отсутствуют	данные отсутствуют
485	3891	3892	данные отсутствуют	данные отсутствуют	данные отсутствуют	данные отсутствуют	данные отсутствуют
486	3891	3898	данные отсутствуют	данные отсутствуют	данные отсутствуют	данные отсутствуют	данные отсутствуют
487	3892	3893	данные отсутствуют	данные отсутствуют	данные отсутствуют	данные отсутствуют	данные отсутствуют
488	3893	3894	данные отсутствуют	данные отсутствуют	данные отсутствуют	данные отсутствуют	данные отсутствуют
489	3894	3895	данные отсутствуют	данные отсутствуют	данные отсутствуют	данные отсутствуют	данные отсутствуют
490	3895	3896			данные отсутствуют	данные отсутствуют	данные отсутствуют

			данные отсутствуют	данные отсутствуют			
491	3896	3897	данные отсутствуют	данные отсутствуют	данные отсутствуют	данные отсутствуют	данные отсутствуют
492	3897	3898	данные отсутствуют	данные отсутствуют	данные отсутствуют	данные отсутствуют	данные отсутствуют
493	3899	3900	данные отсутствуют	данные отсутствуют	данные отсутствуют	данные отсутствуют	данные отсутствуют
494	3899	3906	данные отсутствуют	данные отсутствуют	данные отсутствуют	данные отсутствуют	данные отсутствуют
495	3900	3901	данные отсутствуют	данные отсутствуют	данные отсутствуют	данные отсутствуют	данные отсутствуют

Государственный регистратор		ФГИС ЕГРН
полное наименование должности	подпись	инициалы, фамилия

М.П.

Выписка из Единого государственного реестра недвижимости об объекте недвижимости
Описание местоположения земельного участка

Земельный участок			
<small>(вид объекта недвижимости)</small>			
Лист № __ Раздела 3.1	Всего листов раздела 3.1 : __	Всего разделов: __	Всего листов выписки: __
23.11.2017 № 99/2017/37875929			
Кадастровый номер:		61:12:0600501:618 (единое землепользование)	

Описание местоположения границ земельного участка

Номер п/п	Номер точки		Дирекционный угол	Горизонтальное проложение, м	Описание закрепления на местности	Кадастровые номера смежных участков	Сведения об адресах правообладателей смежных земельных участков
	начальная	конечная					
1	2	3	4	5	6	7	8
496	3901	3902	данные отсутствуют	данные отсутствуют	данные отсутствуют	данные отсутствуют	данные отсутствуют
497	3902	3903	данные отсутствуют	данные отсутствуют	данные отсутствуют	данные отсутствуют	данные отсутствуют
498	3903	3904	данные отсутствуют	данные отсутствуют	данные отсутствуют	данные отсутствуют	данные отсутствуют
499	3904	3905	данные отсутствуют	данные отсутствуют	данные отсутствуют	данные отсутствуют	данные отсутствуют
500	3905	3906	данные отсутствуют	данные отсутствуют	данные отсутствуют	данные отсутствуют	данные отсутствуют
501	3911	3912	данные отсутствуют	данные отсутствуют	данные отсутствуют	данные отсутствуют	данные отсутствуют
502	3911	3918	данные отсутствуют	данные отсутствуют	данные отсутствуют	данные отсутствуют	данные отсутствуют
503	3912	3913	данные отсутствуют	данные отсутствуют	данные отсутствуют	данные отсутствуют	данные отсутствуют
504	3913	3914	данные отсутствуют	данные отсутствуют	данные отсутствуют	данные отсутствуют	данные отсутствуют
505	3914	3915			данные отсутствуют	данные отсутствуют	данные отсутствуют

			данные отсутствуют	данные отсутствуют			
506	3915	3916	данные отсутствуют	данные отсутствуют	данные отсутствуют	данные отсутствуют	данные отсутствуют
507	3916	3917	данные отсутствуют	данные отсутствуют	данные отсутствуют	данные отсутствуют	данные отсутствуют
508	3917	3918	данные отсутствуют	данные отсутствуют	данные отсутствуют	данные отсутствуют	данные отсутствуют
509	3919	3920	данные отсутствуют	данные отсутствуют	данные отсутствуют	данные отсутствуют	данные отсутствуют
510	3919	3926	данные отсутствуют	данные отсутствуют	данные отсутствуют	данные отсутствуют	данные отсутствуют

Государственный регистратор		ФГИС ЕГРН
полное наименование должности	подпись	инициалы, фамилия

М.П.

Выписка из Единого государственного реестра недвижимости об объекте недвижимости
Описание местоположения земельного участка

Земельный участок			
<small>(вид объекта недвижимости)</small>			
Лист № __ Раздела 3.1	Всего листов раздела 3.1 : __	Всего разделов: __	Всего листов выписки: __
23.11.2017 № 99/2017/37875929			
Кадастровый номер:		61:12:0600501:618 (единое землепользование)	

Описание местоположения границ земельного участка

Номер п/п	Номер точки		Дирекционный угол	Горизонтальное проложение, м	Описание закрепления на местности	Кадастровые номера смежных участков	Сведения об адресах правообладателей смежных земельных участков
	начальная	конечная					
1	2	3	4	5	6	7	8
511	3920	3921	данные отсутствуют	данные отсутствуют	данные отсутствуют	данные отсутствуют	данные отсутствуют
512	3921	3922	данные отсутствуют	данные отсутствуют	данные отсутствуют	данные отсутствуют	данные отсутствуют
513	3922	3923	данные отсутствуют	данные отсутствуют	данные отсутствуют	данные отсутствуют	данные отсутствуют
514	3923	3924	данные отсутствуют	данные отсутствуют	данные отсутствуют	данные отсутствуют	данные отсутствуют
515	3924	3925	данные отсутствуют	данные отсутствуют	данные отсутствуют	данные отсутствуют	данные отсутствуют
516	3925	3926	данные отсутствуют	данные отсутствуют	данные отсутствуют	данные отсутствуют	данные отсутствуют
517	3935	3936	данные отсутствуют	данные отсутствуют	данные отсутствуют	данные отсутствуют	данные отсутствуют
518	3935	3938	данные отсутствуют	данные отсутствуют	данные отсутствуют	данные отсутствуют	данные отсутствуют
519	3936	3937	данные отсутствуют	данные отсутствуют	данные отсутствуют	данные отсутствуют	данные отсутствуют
520	3937	3938			данные отсутствуют	данные отсутствуют	данные отсутствуют

			данные отсутствуют	данные отсутствуют			
521	3939	3940	данные отсутствуют	данные отсутствуют	данные отсутствуют	данные отсутствуют	данные отсутствуют
522	3939	3946	данные отсутствуют	данные отсутствуют	данные отсутствуют	данные отсутствуют	данные отсутствуют
523	3940	3941	данные отсутствуют	данные отсутствуют	данные отсутствуют	данные отсутствуют	данные отсутствуют
524	3941	3942	данные отсутствуют	данные отсутствуют	данные отсутствуют	данные отсутствуют	данные отсутствуют
525	3942	3943	данные отсутствуют	данные отсутствуют	данные отсутствуют	данные отсутствуют	данные отсутствуют

Государственный регистратор		ФГИС ЕГРН
полное наименование должности	подпись	инициалы, фамилия

М.П.

Выписка из Единого государственного реестра недвижимости об объекте недвижимости
Описание местоположения земельного участка

Земельный участок			
(вид объекта недвижимости)			
Лист № __ Раздела 3.1	Всего листов раздела 3.1 : __	Всего разделов: __	Всего листов выписки: __
23.11.2017 № 99/2017/37875929			
Кадастровый номер:		61:12:0600501:618 (единое землепользование)	

Описание местоположения границ земельного участка

Номер п/п	Номер точки		Дирекционный угол	Горизонтальное проложение, м	Описание закрепления на местности	Кадастровые номера смежных участков	Сведения об адресах правообладателей смежных земельных участков
	начальная	конечная					
1	2	3	4	5	6	7	8
526	3943	3944	данные отсутствуют	данные отсутствуют	данные отсутствуют	данные отсутствуют	данные отсутствуют
527	3944	3945	данные отсутствуют	данные отсутствуют	данные отсутствуют	данные отсутствуют	данные отсутствуют
528	3945	3946	данные отсутствуют	данные отсутствуют	данные отсутствуют	данные отсутствуют	данные отсутствуют
529	3947	3948	данные отсутствуют	данные отсутствуют	данные отсутствуют	данные отсутствуют	данные отсутствуют
530	3947	3954	данные отсутствуют	данные отсутствуют	данные отсутствуют	данные отсутствуют	данные отсутствуют
531	3948	3949	данные отсутствуют	данные отсутствуют	данные отсутствуют	данные отсутствуют	данные отсутствуют
532	3949	3950	данные отсутствуют	данные отсутствуют	данные отсутствуют	данные отсутствуют	данные отсутствуют
533	3950	3951	данные отсутствуют	данные отсутствуют	данные отсутствуют	данные отсутствуют	данные отсутствуют
534	3951	3952	данные отсутствуют	данные отсутствуют	данные отсутствуют	данные отсутствуют	данные отсутствуют
535	3952	3953			данные отсутствуют	данные отсутствуют	данные отсутствуют

			данные отсутствуют	данные отсутствуют			
536	3953	3954	данные отсутствуют	данные отсутствуют	данные отсутствуют	данные отсутствуют	данные отсутствуют
537	3955	3956	данные отсутствуют	данные отсутствуют	данные отсутствуют	данные отсутствуют	данные отсутствуют
538	3955	3962	данные отсутствуют	данные отсутствуют	данные отсутствуют	данные отсутствуют	данные отсутствуют
539	3956	3957	данные отсутствуют	данные отсутствуют	данные отсутствуют	данные отсутствуют	данные отсутствуют
540	3957	3958	данные отсутствуют	данные отсутствуют	данные отсутствуют	данные отсутствуют	данные отсутствуют

Государственный регистратор		ФГИС ЕГРН
полное наименование должности	подпись	инициалы, фамилия

М.П.

Выписка из Единого государственного реестра недвижимости об объекте недвижимости
Описание местоположения земельного участка

Земельный участок			
<small>(вид объекта недвижимости)</small>			
Лист № __ Раздела 3.1	Всего листов раздела 3.1 : __	Всего разделов: __	Всего листов выписки: __
23.11.2017 № 99/2017/37875929			
Кадастровый номер:		61:12:0600501:618 (единое землепользование)	

Описание местоположения границ земельного участка

Номер п/п	Номер точки		Дирекционный угол	Горизонтальное проложение, м	Описание закрепления на местности	Кадастровые номера смежных участков	Сведения об адресах правообладателей смежных земельных участков
	начальная	конечная					
1	2	3	4	5	6	7	8
541	3958	3959	данные отсутствуют	данные отсутствуют	данные отсутствуют	данные отсутствуют	данные отсутствуют
542	3959	3960	данные отсутствуют	данные отсутствуют	данные отсутствуют	данные отсутствуют	данные отсутствуют
543	3960	3961	данные отсутствуют	данные отсутствуют	данные отсутствуют	данные отсутствуют	данные отсутствуют
544	3961	3962	данные отсутствуют	данные отсутствуют	данные отсутствуют	данные отсутствуют	данные отсутствуют
545	3963	3964	данные отсутствуют	данные отсутствуют	данные отсутствуют	данные отсутствуют	данные отсутствуют
546	3963	3966	данные отсутствуют	данные отсутствуют	данные отсутствуют	данные отсутствуют	данные отсутствуют
547	3964	3965	данные отсутствуют	данные отсутствуют	данные отсутствуют	данные отсутствуют	данные отсутствуют
548	3965	3966	данные отсутствуют	данные отсутствуют	данные отсутствуют	данные отсутствуют	данные отсутствуют
549	3967	3968	данные отсутствуют	данные отсутствуют	данные отсутствуют	данные отсутствуют	данные отсутствуют
550	3967	3974			данные отсутствуют	данные отсутствуют	данные отсутствуют

			данные отсутствуют	данные отсутствуют			
551	3968	3969	данные отсутствуют	данные отсутствуют	данные отсутствуют	данные отсутствуют	данные отсутствуют
552	3969	3970	данные отсутствуют	данные отсутствуют	данные отсутствуют	данные отсутствуют	данные отсутствуют
553	3970	3971	данные отсутствуют	данные отсутствуют	данные отсутствуют	данные отсутствуют	данные отсутствуют
554	3971	3972	данные отсутствуют	данные отсутствуют	данные отсутствуют	данные отсутствуют	данные отсутствуют
555	3972	3973	данные отсутствуют	данные отсутствуют	данные отсутствуют	данные отсутствуют	данные отсутствуют

Государственный регистратор		ФГИС ЕГРН
полное наименование должности	подпись	инициалы, фамилия

М.П.

Выписка из Единого государственного реестра недвижимости об объекте недвижимости
Описание местоположения земельного участка

Земельный участок			
(вид объекта недвижимости)			
Лист № __ Раздела 3.1	Всего листов раздела 3.1 : __	Всего разделов: __	Всего листов выписки: __
23.11.2017 № 99/2017/37875929			
Кадастровый номер:		61:12:0600501:618 (единое землепользование)	

Описание местоположения границ земельного участка

Номер п/п	Номер точки		Дирекционный угол	Горизонтальное проложение, м	Описание закрепления на местности	Кадастровые номера смежных участков	Сведения об адресах правообладателей смежных земельных участков
	начальная	конечная					
1	2	3	4	5	6	7	8
556	3973	3974	данные отсутствуют	данные отсутствуют	данные отсутствуют	данные отсутствуют	данные отсутствуют
557	3975	3976	данные отсутствуют	данные отсутствуют	данные отсутствуют	данные отсутствуют	данные отсутствуют
558	3975	3982	данные отсутствуют	данные отсутствуют	данные отсутствуют	данные отсутствуют	данные отсутствуют
559	3976	3977	данные отсутствуют	данные отсутствуют	данные отсутствуют	данные отсутствуют	данные отсутствуют
560	3977	3978	данные отсутствуют	данные отсутствуют	данные отсутствуют	данные отсутствуют	данные отсутствуют
561	3978	3979	данные отсутствуют	данные отсутствуют	данные отсутствуют	данные отсутствуют	данные отсутствуют
562	3979	3980	данные отсутствуют	данные отсутствуют	данные отсутствуют	данные отсутствуют	данные отсутствуют
563	3980	3981	данные отсутствуют	данные отсутствуют	данные отсутствуют	данные отсутствуют	данные отсутствуют
564	3981	3982	данные отсутствуют	данные отсутствуют	данные отсутствуют	данные отсутствуют	данные отсутствуют
565	3983	3984			данные отсутствуют	данные отсутствуют	данные отсутствуют

			данные отсутствуют	данные отсутствуют			
566	3983	3990	данные отсутствуют	данные отсутствуют	данные отсутствуют	данные отсутствуют	данные отсутствуют
567	3984	3985	данные отсутствуют	данные отсутствуют	данные отсутствуют	данные отсутствуют	данные отсутствуют
568	3985	3986	данные отсутствуют	данные отсутствуют	данные отсутствуют	данные отсутствуют	данные отсутствуют
569	3986	3987	данные отсутствуют	данные отсутствуют	данные отсутствуют	данные отсутствуют	данные отсутствуют
570	3987	3988	данные отсутствуют	данные отсутствуют	данные отсутствуют	данные отсутствуют	данные отсутствуют

Государственный регистратор		ФГИС ЕГРН
полное наименование должности	подпись	инициалы, фамилия

М.П.

Выписка из Единого государственного реестра недвижимости об объекте недвижимости
Описание местоположения земельного участка

Земельный участок			
(вид объекта недвижимости)			
Лист № __ Раздела 3.1	Всего листов раздела 3.1 : __	Всего разделов: __	Всего листов выписки: __
23.11.2017 № 99/2017/37875929			
Кадастровый номер:		61:12:0600501:618 (единое землепользование)	

Описание местоположения границ земельного участка

Номер п/п	Номер точки		Дирекционный угол	Горизонтальное проложение, м	Описание закрепления на местности	Кадастровые номера смежных участков	Сведения об адресах правообладателей смежных земельных участков
	начальная	конечная					
1	2	3	4	5	6	7	8
571	3988	3989	данные отсутствуют	данные отсутствуют	данные отсутствуют	данные отсутствуют	данные отсутствуют
572	3989	3990	данные отсутствуют	данные отсутствуют	данные отсутствуют	данные отсутствуют	данные отсутствуют
573	3999	4000	данные отсутствуют	данные отсутствуют	данные отсутствуют	данные отсутствуют	данные отсутствуют
574	3999	4006	данные отсутствуют	данные отсутствуют	данные отсутствуют	данные отсутствуют	данные отсутствуют
575	4000	4001	данные отсутствуют	данные отсутствуют	данные отсутствуют	данные отсутствуют	данные отсутствуют
576	4001	4002	данные отсутствуют	данные отсутствуют	данные отсутствуют	данные отсутствуют	данные отсутствуют
577	4002	4003	данные отсутствуют	данные отсутствуют	данные отсутствуют	данные отсутствуют	данные отсутствуют
578	4003	4004	данные отсутствуют	данные отсутствуют	данные отсутствуют	данные отсутствуют	данные отсутствуют
579	4004	4005	данные отсутствуют	данные отсутствуют	данные отсутствуют	данные отсутствуют	данные отсутствуют
580	4005	4006			данные отсутствуют	данные отсутствуют	данные отсутствуют

			данные отсутствуют	данные отсутствуют			
581	4007	4008	данные отсутствуют	данные отсутствуют	данные отсутствуют	данные отсутствуют	данные отсутствуют
582	4007	4014	данные отсутствуют	данные отсутствуют	данные отсутствуют	данные отсутствуют	данные отсутствуют
583	4008	4009	данные отсутствуют	данные отсутствуют	данные отсутствуют	данные отсутствуют	данные отсутствуют
584	4009	4010	данные отсутствуют	данные отсутствуют	данные отсутствуют	данные отсутствуют	данные отсутствуют
585	4010	4011	данные отсутствуют	данные отсутствуют	данные отсутствуют	данные отсутствуют	данные отсутствуют

Государственный регистратор		ФГИС ЕГРН
полное наименование должности	подпись	инициалы, фамилия

М.П.

Выписка из Единого государственного реестра недвижимости об объекте недвижимости
Описание местоположения земельного участка

Земельный участок			
<small>(вид объекта недвижимости)</small>			
Лист № __ Раздела 3.1	Всего листов раздела 3.1 : __	Всего разделов: __	Всего листов выписки: __
23.11.2017 № 99/2017/37875929			
Кадастровый номер:		61:12:0600501:618 (единое землепользование)	

Описание местоположения границ земельного участка

Номер п/п	Номер точки		Дирекционный угол	Горизонтальное проложение, м	Описание закрепления на местности	Кадастровые номера смежных участков	Сведения об адресах правообладателей смежных земельных участков
	начальная	конечная					
1	2	3	4	5	6	7	8
586	4011	4012	данные отсутствуют	данные отсутствуют	данные отсутствуют	данные отсутствуют	данные отсутствуют
587	4012	4013	данные отсутствуют	данные отсутствуют	данные отсутствуют	данные отсутствуют	данные отсутствуют
588	4013	4014	данные отсутствуют	данные отсутствуют	данные отсутствуют	данные отсутствуют	данные отсутствуют
589	4015	4016	данные отсутствуют	данные отсутствуют	данные отсутствуют	данные отсутствуют	данные отсутствуют
590	4015	4022	данные отсутствуют	данные отсутствуют	данные отсутствуют	данные отсутствуют	данные отсутствуют
591	4016	4017	данные отсутствуют	данные отсутствуют	данные отсутствуют	данные отсутствуют	данные отсутствуют
592	4017	4018	данные отсутствуют	данные отсутствуют	данные отсутствуют	данные отсутствуют	данные отсутствуют
593	4018	4019	данные отсутствуют	данные отсутствуют	данные отсутствуют	данные отсутствуют	данные отсутствуют
594	4019	4020	данные отсутствуют	данные отсутствуют	данные отсутствуют	данные отсутствуют	данные отсутствуют
595	4020	4021			данные отсутствуют	данные отсутствуют	данные отсутствуют

			данные отсутствуют	данные отсутствуют			
596	4021	4022	данные отсутствуют	данные отсутствуют	данные отсутствуют	данные отсутствуют	данные отсутствуют
597	4023	4024	данные отсутствуют	данные отсутствуют	данные отсутствуют	данные отсутствуют	данные отсутствуют
598	4023	4030	данные отсутствуют	данные отсутствуют	данные отсутствуют	данные отсутствуют	данные отсутствуют
599	4024	4025	данные отсутствуют	данные отсутствуют	данные отсутствуют	данные отсутствуют	данные отсутствуют
600	4025	4026	данные отсутствуют	данные отсутствуют	данные отсутствуют	данные отсутствуют	данные отсутствуют

Государственный регистратор		ФГИС ЕГРН
полное наименование должности	подпись	инициалы, фамилия

М.П.

Выписка из Единого государственного реестра недвижимости об объекте недвижимости
Описание местоположения земельного участка

Земельный участок			
(вид объекта недвижимости)			
Лист № __ Раздела 3.1	Всего листов раздела 3.1 : __	Всего разделов: __	Всего листов выписки: __
23.11.2017 № 99/2017/37875929			
Кадастровый номер:		61:12:0600501:618 (единое землепользование)	

Описание местоположения границ земельного участка

Номер п/п	Номер точки		Дирекционный угол	Горизонтальное проложение, м	Описание закрепления на местности	Кадастровые номера смежных участков	Сведения об адресах правообладателей смежных земельных участков
	начальная	конечная					
1	2	3	4	5	6	7	8
601	4026	4027	данные отсутствуют	данные отсутствуют	данные отсутствуют	данные отсутствуют	данные отсутствуют
602	4027	4028	данные отсутствуют	данные отсутствуют	данные отсутствуют	данные отсутствуют	данные отсутствуют
603	4028	4029	данные отсутствуют	данные отсутствуют	данные отсутствуют	данные отсутствуют	данные отсутствуют
604	4029	4030	данные отсутствуют	данные отсутствуют	данные отсутствуют	данные отсутствуют	данные отсутствуют
605	4031	4032	данные отсутствуют	данные отсутствуют	данные отсутствуют	данные отсутствуют	данные отсутствуют
606	4031	4038	данные отсутствуют	данные отсутствуют	данные отсутствуют	данные отсутствуют	данные отсутствуют
607	4032	4033	данные отсутствуют	данные отсутствуют	данные отсутствуют	данные отсутствуют	данные отсутствуют
608	4033	4034	данные отсутствуют	данные отсутствуют	данные отсутствуют	данные отсутствуют	данные отсутствуют
609	4034	4035	данные отсутствуют	данные отсутствуют	данные отсутствуют	данные отсутствуют	данные отсутствуют
610	4035	4036			данные отсутствуют	данные отсутствуют	данные отсутствуют

			данные отсутствуют	данные отсутствуют			
611	4036	4037	данные отсутствуют	данные отсутствуют	данные отсутствуют	данные отсутствуют	данные отсутствуют
612	4037	4038	данные отсутствуют	данные отсутствуют	данные отсутствуют	данные отсутствуют	данные отсутствуют
613	4039	4040	данные отсутствуют	данные отсутствуют	данные отсутствуют	данные отсутствуют	данные отсутствуют
614	4039	4046	данные отсутствуют	данные отсутствуют	данные отсутствуют	данные отсутствуют	данные отсутствуют
615	4040	4041	данные отсутствуют	данные отсутствуют	данные отсутствуют	данные отсутствуют	данные отсутствуют

Государственный регистратор		ФГИС ЕГРН
полное наименование должности	подпись	инициалы, фамилия

М.П.

Выписка из Единого государственного реестра недвижимости об объекте недвижимости
Описание местоположения земельного участка

Земельный участок			
<small>(вид объекта недвижимости)</small>			
Лист № __ Раздела 3.1	Всего листов раздела 3.1 : __	Всего разделов: __	Всего листов выписки: __
23.11.2017 № 99/2017/37875929			
Кадастровый номер:		61:12:0600501:618 (единое землепользование)	

Описание местоположения границ земельного участка

Номер п/п	Номер точки		Дирекционный угол	Горизонтальное проложение, м	Описание закрепления на местности	Кадастровые номера смежных участков	Сведения об адресах правообладателей смежных земельных участков
	начальная	конечная					
1	2	3	4	5	6	7	8
616	4041	4042	данные отсутствуют	данные отсутствуют	данные отсутствуют	данные отсутствуют	данные отсутствуют
617	4042	4043	данные отсутствуют	данные отсутствуют	данные отсутствуют	данные отсутствуют	данные отсутствуют
618	4043	4044	данные отсутствуют	данные отсутствуют	данные отсутствуют	данные отсутствуют	данные отсутствуют
619	4044	4045	данные отсутствуют	данные отсутствуют	данные отсутствуют	данные отсутствуют	данные отсутствуют
620	4045	4046	данные отсутствуют	данные отсутствуют	данные отсутствуют	данные отсутствуют	данные отсутствуют
621	4047	4048	данные отсутствуют	данные отсутствуют	данные отсутствуют	данные отсутствуют	данные отсутствуют
622	4047	4054	данные отсутствуют	данные отсутствуют	данные отсутствуют	данные отсутствуют	данные отсутствуют
623	4048	4049	данные отсутствуют	данные отсутствуют	данные отсутствуют	данные отсутствуют	данные отсутствуют
624	4049	4050	данные отсутствуют	данные отсутствуют	данные отсутствуют	данные отсутствуют	данные отсутствуют
625	4050	4051			данные отсутствуют	данные отсутствуют	данные отсутствуют

			данные отсутствуют	данные отсутствуют			
626	4051	4052	данные отсутствуют	данные отсутствуют	данные отсутствуют	данные отсутствуют	данные отсутствуют
627	4052	4053	данные отсутствуют	данные отсутствуют	данные отсутствуют	данные отсутствуют	данные отсутствуют
628	4053	4054	данные отсутствуют	данные отсутствуют	данные отсутствуют	данные отсутствуют	данные отсутствуют
629	4055	4056	данные отсутствуют	данные отсутствуют	данные отсутствуют	данные отсутствуют	данные отсутствуют
630	4055	4062	данные отсутствуют	данные отсутствуют	данные отсутствуют	данные отсутствуют	данные отсутствуют

Государственный регистратор		ФГИС ЕГРН
полное наименование должности	подпись	инициалы, фамилия

М.П.

Выписка из Единого государственного реестра недвижимости об объекте недвижимости
Описание местоположения земельного участка

Земельный участок			
<small>(вид объекта недвижимости)</small>			
Лист № __ Раздела 3.1	Всего листов раздела 3.1 : __	Всего разделов: __	Всего листов выписки: __
23.11.2017 № 99/2017/37875929			
Кадастровый номер:		61:12:0600501:618 (единое землепользование)	

Описание местоположения границ земельного участка

Номер п/п	Номер точки		Дирекционный угол	Горизонтальное проложение, м	Описание закрепления на местности	Кадастровые номера смежных участков	Сведения об адресах правообладателей смежных земельных участков
	начальная	конечная					
1	2	3	4	5	6	7	8
631	4056	4057	данные отсутствуют	данные отсутствуют	данные отсутствуют	данные отсутствуют	данные отсутствуют
632	4057	4058	данные отсутствуют	данные отсутствуют	данные отсутствуют	данные отсутствуют	данные отсутствуют
633	4058	4059	данные отсутствуют	данные отсутствуют	данные отсутствуют	данные отсутствуют	данные отсутствуют
634	4059	4060	данные отсутствуют	данные отсутствуют	данные отсутствуют	данные отсутствуют	данные отсутствуют
635	4060	4061	данные отсутствуют	данные отсутствуют	данные отсутствуют	данные отсутствуют	данные отсутствуют
636	4061	4062	данные отсутствуют	данные отсутствуют	данные отсутствуют	данные отсутствуют	данные отсутствуют
637	4063	4064	данные отсутствуют	данные отсутствуют	данные отсутствуют	данные отсутствуют	данные отсутствуют
638	4063	4066	данные отсутствуют	данные отсутствуют	данные отсутствуют	данные отсутствуют	данные отсутствуют
639	4064	4065	данные отсутствуют	данные отсутствуют	данные отсутствуют	данные отсутствуют	данные отсутствуют
640	4065	4066			данные отсутствуют	данные отсутствуют	данные отсутствуют

			данные отсутствуют	данные отсутствуют			
641	4067	4068	данные отсутствуют	данные отсутствуют	данные отсутствуют	данные отсутствуют	данные отсутствуют
642	4067	4074	данные отсутствуют	данные отсутствуют	данные отсутствуют	данные отсутствуют	данные отсутствуют
643	4068	4069	данные отсутствуют	данные отсутствуют	данные отсутствуют	данные отсутствуют	данные отсутствуют
644	4069	4070	данные отсутствуют	данные отсутствуют	данные отсутствуют	данные отсутствуют	данные отсутствуют
645	4070	4071	данные отсутствуют	данные отсутствуют	данные отсутствуют	данные отсутствуют	данные отсутствуют

Государственный регистратор		ФГИС ЕГРН
полное наименование должности	подпись	инициалы, фамилия

М.П.

Выписка из Единого государственного реестра недвижимости об объекте недвижимости
Описание местоположения земельного участка

Земельный участок			
<small>(вид объекта недвижимости)</small>			
Лист № __ Раздела 3.1	Всего листов раздела 3.1 : __	Всего разделов: __	Всего листов выписки: __
23.11.2017 № 99/2017/37875929			
Кадастровый номер:		61:12:0600501:618 (единое землепользование)	

Описание местоположения границ земельного участка

Номер п/п	Номер точки		Дирекционный угол	Горизонтальное проложение, м	Описание закрепления на местности	Кадастровые номера смежных участков	Сведения об адресах правообладателей смежных земельных участков
	начальная	конечная					
1	2	3	4	5	6	7	8
646	4071	4072	данные отсутствуют	данные отсутствуют	данные отсутствуют	данные отсутствуют	данные отсутствуют
647	4072	4073	данные отсутствуют	данные отсутствуют	данные отсутствуют	данные отсутствуют	данные отсутствуют
648	4073	4074	данные отсутствуют	данные отсутствуют	данные отсутствуют	данные отсутствуют	данные отсутствуют
649	4075	4076	данные отсутствуют	данные отсутствуют	данные отсутствуют	данные отсутствуют	данные отсутствуют
650	4075	4082	данные отсутствуют	данные отсутствуют	данные отсутствуют	данные отсутствуют	данные отсутствуют
651	4076	4077	данные отсутствуют	данные отсутствуют	данные отсутствуют	данные отсутствуют	данные отсутствуют
652	4077	4078	данные отсутствуют	данные отсутствуют	данные отсутствуют	данные отсутствуют	данные отсутствуют
653	4078	4079	данные отсутствуют	данные отсутствуют	данные отсутствуют	данные отсутствуют	данные отсутствуют
654	4079	4080	данные отсутствуют	данные отсутствуют	данные отсутствуют	данные отсутствуют	данные отсутствуют
655	4080	4081			данные отсутствуют	данные отсутствуют	данные отсутствуют

			данные отсутствуют	данные отсутствуют			
656	4081	4082	данные отсутствуют	данные отсутствуют	данные отсутствуют	данные отсутствуют	данные отсутствуют
657	4095	4096	данные отсутствуют	данные отсутствуют	данные отсутствуют	данные отсутствуют	данные отсутствуют
658	4095	4102	данные отсутствуют	данные отсутствуют	данные отсутствуют	данные отсутствуют	данные отсутствуют
659	4096	4097	данные отсутствуют	данные отсутствуют	данные отсутствуют	данные отсутствуют	данные отсутствуют
660	4097	4098	данные отсутствуют	данные отсутствуют	данные отсутствуют	данные отсутствуют	данные отсутствуют

Государственный регистратор		ФГИС ЕГРН
полное наименование должности	подпись	инициалы, фамилия

М.П.

Выписка из Единого государственного реестра недвижимости об объекте недвижимости
Описание местоположения земельного участка

Земельный участок			
<small>(вид объекта недвижимости)</small>			
Лист № __ Раздела 3.1	Всего листов раздела 3.1 : __	Всего разделов: __	Всего листов выписки: __
23.11.2017 № 99/2017/37875929			
Кадастровый номер:		61:12:0600501:618 (единое землепользование)	

Описание местоположения границ земельного участка

Номер п/п	Номер точки		Дирекционный угол	Горизонтальное проложение, м	Описание закрепления на местности	Кадастровые номера смежных участков	Сведения об адресах правообладателей смежных земельных участков
	начальная	конечная					
1	2	3	4	5	6	7	8
661	4098	4099	данные отсутствуют	данные отсутствуют	данные отсутствуют	данные отсутствуют	данные отсутствуют
662	4099	4100	данные отсутствуют	данные отсутствуют	данные отсутствуют	данные отсутствуют	данные отсутствуют
663	4100	4101	данные отсутствуют	данные отсутствуют	данные отсутствуют	данные отсутствуют	данные отсутствуют
664	4101	4102	данные отсутствуют	данные отсутствуют	данные отсутствуют	данные отсутствуют	данные отсутствуют
665	4103	4104	данные отсутствуют	данные отсутствуют	данные отсутствуют	данные отсутствуют	данные отсутствуют
666	4103	4110	данные отсутствуют	данные отсутствуют	данные отсутствуют	данные отсутствуют	данные отсутствуют
667	4104	4105	данные отсутствуют	данные отсутствуют	данные отсутствуют	данные отсутствуют	данные отсутствуют
668	4105	4106	данные отсутствуют	данные отсутствуют	данные отсутствуют	данные отсутствуют	данные отсутствуют
669	4106	4107	данные отсутствуют	данные отсутствуют	данные отсутствуют	данные отсутствуют	данные отсутствуют
670	4107	4108			данные отсутствуют	данные отсутствуют	данные отсутствуют

			данные отсутствуют	данные отсутствуют			
671	4108	4109	данные отсутствуют	данные отсутствуют	данные отсутствуют	данные отсутствуют	данные отсутствуют
672	4109	4110	данные отсутствуют	данные отсутствуют	данные отсутствуют	данные отсутствуют	данные отсутствуют
673	4111	4112	данные отсутствуют	данные отсутствуют	данные отсутствуют	данные отсутствуют	данные отсутствуют
674	4111	4118	данные отсутствуют	данные отсутствуют	данные отсутствуют	данные отсутствуют	данные отсутствуют
675	4112	4113	данные отсутствуют	данные отсутствуют	данные отсутствуют	данные отсутствуют	данные отсутствуют

Государственный регистратор		ФГИС ЕГРН
полное наименование должности	подпись	инициалы, фамилия

М.П.

Выписка из Единого государственного реестра недвижимости об объекте недвижимости
Описание местоположения земельного участка

Земельный участок			
<small>(вид объекта недвижимости)</small>			
Лист № __ Раздела 3.1	Всего листов раздела 3.1 : __	Всего разделов: __	Всего листов выписки: __
23.11.2017 № 99/2017/37875929			
Кадастровый номер:		61:12:0600501:618 (единое землепользование)	

Описание местоположения границ земельного участка

Номер п/п	Номер точки		Дирекционный угол	Горизонтальное проложение, м	Описание закрепления на местности	Кадастровые номера смежных участков	Сведения об адресах правообладателей смежных земельных участков
	начальная	конечная					
1	2	3	4	5	6	7	8
676	4113	4114	данные отсутствуют	данные отсутствуют	данные отсутствуют	данные отсутствуют	данные отсутствуют
677	4114	4115	данные отсутствуют	данные отсутствуют	данные отсутствуют	данные отсутствуют	данные отсутствуют
678	4115	4116	данные отсутствуют	данные отсутствуют	данные отсутствуют	данные отсутствуют	данные отсутствуют
679	4116	4117	данные отсутствуют	данные отсутствуют	данные отсутствуют	данные отсутствуют	данные отсутствуют
680	4117	4118	данные отсутствуют	данные отсутствуют	данные отсутствуют	данные отсутствуют	данные отсутствуют
681	4127	4128	данные отсутствуют	данные отсутствуют	данные отсутствуют	данные отсутствуют	данные отсутствуют
682	4127	4130	данные отсутствуют	данные отсутствуют	данные отсутствуют	данные отсутствуют	данные отсутствуют
683	4128	4129	данные отсутствуют	данные отсутствуют	данные отсутствуют	данные отсутствуют	данные отсутствуют
684	4129	4130	данные отсутствуют	данные отсутствуют	данные отсутствуют	данные отсутствуют	данные отсутствуют
685	4131	4132			данные отсутствуют	данные отсутствуют	данные отсутствуют

			данные отсутствуют	данные отсутствуют			
686	4131	4134	данные отсутствуют	данные отсутствуют	данные отсутствуют	данные отсутствуют	данные отсутствуют
687	4132	4133	данные отсутствуют	данные отсутствуют	данные отсутствуют	данные отсутствуют	данные отсутствуют
688	4133	4134	данные отсутствуют	данные отсутствуют	данные отсутствуют	данные отсутствуют	данные отсутствуют
689	4135	4136	данные отсутствуют	данные отсутствуют	данные отсутствуют	данные отсутствуют	данные отсутствуют
690	4135	4142	данные отсутствуют	данные отсутствуют	данные отсутствуют	данные отсутствуют	данные отсутствуют

Государственный регистратор		ФГИС ЕГРН
полное наименование должности	подпись	инициалы, фамилия

М.П.

Выписка из Единого государственного реестра недвижимости об объекте недвижимости
Описание местоположения земельного участка

Земельный участок			
<small>(вид объекта недвижимости)</small>			
Лист № __ Раздела 3.1	Всего листов раздела 3.1 : __	Всего разделов: __	Всего листов выписки: __
23.11.2017 № 99/2017/37875929			
Кадастровый номер:		61:12:0600501:618 (единое землепользование)	

Описание местоположения границ земельного участка

Номер п/п	Номер точки		Дирекционный угол	Горизонтальное проложение, м	Описание закрепления на местности	Кадастровые номера смежных участков	Сведения об адресах правообладателей смежных земельных участков
	начальная	конечная					
1	2	3	4	5	6	7	8
691	4136	4137	данные отсутствуют	данные отсутствуют	данные отсутствуют	данные отсутствуют	данные отсутствуют
692	4137	4138	данные отсутствуют	данные отсутствуют	данные отсутствуют	данные отсутствуют	данные отсутствуют
693	4138	4139	данные отсутствуют	данные отсутствуют	данные отсутствуют	данные отсутствуют	данные отсутствуют
694	4139	4140	данные отсутствуют	данные отсутствуют	данные отсутствуют	данные отсутствуют	данные отсутствуют
695	4140	4141	данные отсутствуют	данные отсутствуют	данные отсутствуют	данные отсутствуют	данные отсутствуют
696	4141	4142	данные отсутствуют	данные отсутствуют	данные отсутствуют	данные отсутствуют	данные отсутствуют
697	4143	4144	данные отсутствуют	данные отсутствуют	данные отсутствуют	данные отсутствуют	данные отсутствуют
698	4143	4150	данные отсутствуют	данные отсутствуют	данные отсутствуют	данные отсутствуют	данные отсутствуют
699	4144	4145	данные отсутствуют	данные отсутствуют	данные отсутствуют	данные отсутствуют	данные отсутствуют
700	4145	4146			данные отсутствуют	данные отсутствуют	данные отсутствуют

			данные отсутствуют	данные отсутствуют			
701	4146	4147	данные отсутствуют	данные отсутствуют	данные отсутствуют	данные отсутствуют	данные отсутствуют
702	4147	4148	данные отсутствуют	данные отсутствуют	данные отсутствуют	данные отсутствуют	данные отсутствуют
703	4148	4149	данные отсутствуют	данные отсутствуют	данные отсутствуют	данные отсутствуют	данные отсутствуют
704	4149	4150	данные отсутствуют	данные отсутствуют	данные отсутствуют	данные отсутствуют	данные отсутствуют
705	4151	4152	данные отсутствуют	данные отсутствуют	данные отсутствуют	данные отсутствуют	данные отсутствуют

Государственный регистратор		ФГИС ЕГРН
полное наименование должности	подпись	инициалы, фамилия

М.П.

Выписка из Единого государственного реестра недвижимости об объекте недвижимости
Описание местоположения земельного участка

Земельный участок			
<small>(вид объекта недвижимости)</small>			
Лист № __ Раздела 3.1	Всего листов раздела 3.1 : __	Всего разделов: __	Всего листов выписки: __
23.11.2017 № 99/2017/37875929			
Кадастровый номер:		61:12:0600501:618 (единое землепользование)	

Описание местоположения границ земельного участка

Номер п/п	Номер точки		Дирекционный угол	Горизонтальное проложение, м	Описание закрепления на местности	Кадастровые номера смежных участков	Сведения об адресах правообладателей смежных земельных участков
	начальная	конечная					
1	2	3	4	5	6	7	8
706	4151	4154	данные отсутствуют	данные отсутствуют	данные отсутствуют	данные отсутствуют	данные отсутствуют
707	4152	4153	данные отсутствуют	данные отсутствуют	данные отсутствуют	данные отсутствуют	данные отсутствуют
708	4153	4154	данные отсутствуют	данные отсутствуют	данные отсутствуют	данные отсутствуют	данные отсутствуют
709	4155	4156	данные отсутствуют	данные отсутствуют	данные отсутствуют	данные отсутствуют	данные отсутствуют
710	4155	4162	данные отсутствуют	данные отсутствуют	данные отсутствуют	данные отсутствуют	данные отсутствуют
711	4156	4157	данные отсутствуют	данные отсутствуют	данные отсутствуют	данные отсутствуют	данные отсутствуют
712	4157	4158	данные отсутствуют	данные отсутствуют	данные отсутствуют	данные отсутствуют	данные отсутствуют
713	4158	4159	данные отсутствуют	данные отсутствуют	данные отсутствуют	данные отсутствуют	данные отсутствуют
714	4159	4160	данные отсутствуют	данные отсутствуют	данные отсутствуют	данные отсутствуют	данные отсутствуют
715	4160	4161			данные отсутствуют	данные отсутствуют	данные отсутствуют

			данные отсутствуют	данные отсутствуют			
716	4161	4162	данные отсутствуют	данные отсутствуют	данные отсутствуют	данные отсутствуют	данные отсутствуют
717	4175	4176	данные отсутствуют	данные отсутствуют	данные отсутствуют	данные отсутствуют	данные отсутствуют
718	4175	4182	данные отсутствуют	данные отсутствуют	данные отсутствуют	данные отсутствуют	данные отсутствуют
719	4176	4177	данные отсутствуют	данные отсутствуют	данные отсутствуют	данные отсутствуют	данные отсутствуют
720	4177	4178	данные отсутствуют	данные отсутствуют	данные отсутствуют	данные отсутствуют	данные отсутствуют

Государственный регистратор		ФГИС ЕГРН
полное наименование должности	подпись	инициалы, фамилия

М.П.

Выписка из Единого государственного реестра недвижимости об объекте недвижимости
Описание местоположения земельного участка

Земельный участок			
<small>(вид объекта недвижимости)</small>			
Лист № __ Раздела 3.1	Всего листов раздела 3.1 : __	Всего разделов: __	Всего листов выписки: __
23.11.2017 № 99/2017/37875929			
Кадастровый номер:		61:12:0600501:618 (единое землепользование)	

Описание местоположения границ земельного участка

Номер п/п	Номер точки		Дирекционный угол	Горизонтальное проложение, м	Описание закрепления на местности	Кадастровые номера смежных участков	Сведения об адресах правообладателей смежных земельных участков
	начальная	конечная					
1	2	3	4	5	6	7	8
721	4178	4179	данные отсутствуют	данные отсутствуют	данные отсутствуют	данные отсутствуют	данные отсутствуют
722	4179	4180	данные отсутствуют	данные отсутствуют	данные отсутствуют	данные отсутствуют	данные отсутствуют
723	4180	4181	данные отсутствуют	данные отсутствуют	данные отсутствуют	данные отсутствуют	данные отсутствуют
724	4181	4182	данные отсутствуют	данные отсутствуют	данные отсутствуют	данные отсутствуют	данные отсутствуют
725	4183	4184	данные отсутствуют	данные отсутствуют	данные отсутствуют	данные отсутствуют	данные отсутствуют
726	4183	4190	данные отсутствуют	данные отсутствуют	данные отсутствуют	данные отсутствуют	данные отсутствуют
727	4184	4185	данные отсутствуют	данные отсутствуют	данные отсутствуют	данные отсутствуют	данные отсутствуют
728	4185	4186	данные отсутствуют	данные отсутствуют	данные отсутствуют	данные отсутствуют	данные отсутствуют
729	4186	4187	данные отсутствуют	данные отсутствуют	данные отсутствуют	данные отсутствуют	данные отсутствуют
730	4187	4188			данные отсутствуют	данные отсутствуют	данные отсутствуют

			данные отсутствуют	данные отсутствуют			
731	4188	4189	данные отсутствуют	данные отсутствуют	данные отсутствуют	данные отсутствуют	данные отсутствуют
732	4189	4190	данные отсутствуют	данные отсутствуют	данные отсутствуют	данные отсутствуют	данные отсутствуют
733	4191	4192	данные отсутствуют	данные отсутствуют	данные отсутствуют	данные отсутствуют	данные отсутствуют
734	4191	4198	данные отсутствуют	данные отсутствуют	данные отсутствуют	данные отсутствуют	данные отсутствуют
735	4192	4193	данные отсутствуют	данные отсутствуют	данные отсутствуют	данные отсутствуют	данные отсутствуют

Государственный регистратор		ФГИС ЕГРН
полное наименование должности	подпись	инициалы, фамилия

М.П.

Выписка из Единого государственного реестра недвижимости об объекте недвижимости
Описание местоположения земельного участка

Земельный участок			
(вид объекта недвижимости)			
Лист № __ Раздела 3.1	Всего листов раздела 3.1 : __	Всего разделов: __	Всего листов выписки: __
23.11.2017 № 99/2017/37875929			
Кадастровый номер:		61:12:0600501:618 (единое землепользование)	

Описание местоположения границ земельного участка

Номер п/п	Номер точки		Дирекционный угол	Горизонтальное проложение, м	Описание закрепления на местности	Кадастровые номера смежных участков	Сведения об адресах правообладателей смежных земельных участков
	начальная	конечная					
1	2	3	4	5	6	7	8
736	4193	4194	данные отсутствуют	данные отсутствуют	данные отсутствуют	данные отсутствуют	данные отсутствуют
737	4194	4195	данные отсутствуют	данные отсутствуют	данные отсутствуют	данные отсутствуют	данные отсутствуют
738	4195	4196	данные отсутствуют	данные отсутствуют	данные отсутствуют	данные отсутствуют	данные отсутствуют
739	4196	4197	данные отсутствуют	данные отсутствуют	данные отсутствуют	данные отсутствуют	данные отсутствуют
740	4197	4198	данные отсутствуют	данные отсутствуют	данные отсутствуют	данные отсутствуют	данные отсутствуют
741	4207	4208	данные отсутствуют	данные отсутствуют	данные отсутствуют	данные отсутствуют	данные отсутствуют
742	4207	4214	данные отсутствуют	данные отсутствуют	данные отсутствуют	данные отсутствуют	данные отсутствуют
743	4208	4209	данные отсутствуют	данные отсутствуют	данные отсутствуют	данные отсутствуют	данные отсутствуют
744	4209	4210	данные отсутствуют	данные отсутствуют	данные отсутствуют	данные отсутствуют	данные отсутствуют
745	4210	4211			данные отсутствуют	данные отсутствуют	данные отсутствуют

			данные отсутствуют	данные отсутствуют			
746	4211	4212	данные отсутствуют	данные отсутствуют	данные отсутствуют	данные отсутствуют	данные отсутствуют
747	4212	4213	данные отсутствуют	данные отсутствуют	данные отсутствуют	данные отсутствуют	данные отсутствуют
748	4213	4214	данные отсутствуют	данные отсутствуют	данные отсутствуют	данные отсутствуют	данные отсутствуют
749	4215	4216	данные отсутствуют	данные отсутствуют	данные отсутствуют	данные отсутствуют	данные отсутствуют
750	4215	4218	данные отсутствуют	данные отсутствуют	данные отсутствуют	данные отсутствуют	данные отсутствуют

Государственный регистратор		ФГИС ЕГРН
полное наименование должности	подпись	инициалы, фамилия

М.П.

Выписка из Единого государственного реестра недвижимости об объекте недвижимости
Описание местоположения земельного участка

Земельный участок			
<small>(вид объекта недвижимости)</small>			
Лист № __ Раздела 3.1	Всего листов раздела 3.1 : __	Всего разделов: __	Всего листов выписки: __
23.11.2017 № 99/2017/37875929			
Кадастровый номер:		61:12:0600501:618 (единое землепользование)	

Описание местоположения границ земельного участка

Номер п/п	Номер точки		Дирекционный угол	Горизонтальное проложение, м	Описание закрепления на местности	Кадастровые номера смежных участков	Сведения об адресах правообладателей смежных земельных участков
	начальная	конечная					
1	2	3	4	5	6	7	8
751	4216	4217	данные отсутствуют	данные отсутствуют	данные отсутствуют	данные отсутствуют	данные отсутствуют
752	4217	4218	данные отсутствуют	данные отсутствуют	данные отсутствуют	данные отсутствуют	данные отсутствуют
753	4219	4220	данные отсутствуют	данные отсутствуют	данные отсутствуют	данные отсутствуют	данные отсутствуют
754	4219	4226	данные отсутствуют	данные отсутствуют	данные отсутствуют	данные отсутствуют	данные отсутствуют
755	4220	4221	данные отсутствуют	данные отсутствуют	данные отсутствуют	данные отсутствуют	данные отсутствуют
756	4221	4222	данные отсутствуют	данные отсутствуют	данные отсутствуют	данные отсутствуют	данные отсутствуют
757	4222	4223	данные отсутствуют	данные отсутствуют	данные отсутствуют	данные отсутствуют	данные отсутствуют
758	4223	4224	данные отсутствуют	данные отсутствуют	данные отсутствуют	данные отсутствуют	данные отсутствуют
759	4224	4225	данные отсутствуют	данные отсутствуют	данные отсутствуют	данные отсутствуют	данные отсутствуют
760	4225	4226			данные отсутствуют	данные отсутствуют	данные отсутствуют

			данные отсутствуют	данные отсутствуют			
761	4227	4228	данные отсутствуют	данные отсутствуют	данные отсутствуют	данные отсутствуют	данные отсутствуют
762	4227	4234	данные отсутствуют	данные отсутствуют	данные отсутствуют	данные отсутствуют	данные отсутствуют
763	4228	4229	данные отсутствуют	данные отсутствуют	данные отсутствуют	данные отсутствуют	данные отсутствуют
764	4229	4230	данные отсутствуют	данные отсутствуют	данные отсутствуют	данные отсутствуют	данные отсутствуют
765	4230	4231	данные отсутствуют	данные отсутствуют	данные отсутствуют	данные отсутствуют	данные отсутствуют

Государственный регистратор		ФГИС ЕГРН
полное наименование должности	подпись	инициалы, фамилия

М.П.

Выписка из Единого государственного реестра недвижимости об объекте недвижимости
Описание местоположения земельного участка

Земельный участок			
<small>(вид объекта недвижимости)</small>			
Лист № __ Раздела 3.1	Всего листов раздела 3.1 : __	Всего разделов: __	Всего листов выписки: __
23.11.2017 № 99/2017/37875929			
Кадастровый номер:		61:12:0600501:618 (единое землепользование)	

Описание местоположения границ земельного участка

Номер п/п	Номер точки		Дирекционный угол	Горизонтальное проложение, м	Описание закрепления на местности	Кадастровые номера смежных участков	Сведения об адресах правообладателей смежных земельных участков
	начальная	конечная					
1	2	3	4	5	6	7	8
766	4231	4232	данные отсутствуют	данные отсутствуют	данные отсутствуют	данные отсутствуют	данные отсутствуют
767	4232	4233	данные отсутствуют	данные отсутствуют	данные отсутствуют	данные отсутствуют	данные отсутствуют
768	4233	4234	данные отсутствуют	данные отсутствуют	данные отсутствуют	данные отсутствуют	данные отсутствуют
769	4239	4240	данные отсутствуют	данные отсутствуют	данные отсутствуют	данные отсутствуют	данные отсутствуют
770	4239	4246	данные отсутствуют	данные отсутствуют	данные отсутствуют	данные отсутствуют	данные отсутствуют
771	4240	4241	данные отсутствуют	данные отсутствуют	данные отсутствуют	данные отсутствуют	данные отсутствуют
772	4241	4242	данные отсутствуют	данные отсутствуют	данные отсутствуют	данные отсутствуют	данные отсутствуют
773	4242	4243	данные отсутствуют	данные отсутствуют	данные отсутствуют	данные отсутствуют	данные отсутствуют
774	4243	4244	данные отсутствуют	данные отсутствуют	данные отсутствуют	данные отсутствуют	данные отсутствуют
775	4244	4245			данные отсутствуют	данные отсутствуют	данные отсутствуют

			данные отсутствуют	данные отсутствуют			
776	4245	4246	данные отсутствуют	данные отсутствуют	данные отсутствуют	данные отсутствуют	данные отсутствуют
777	4263	4264	данные отсутствуют	данные отсутствуют	данные отсутствуют	данные отсутствуют	данные отсутствуют
778	4263	4270	данные отсутствуют	данные отсутствуют	данные отсутствуют	данные отсутствуют	данные отсутствуют
779	4264	4265	данные отсутствуют	данные отсутствуют	данные отсутствуют	данные отсутствуют	данные отсутствуют
780	4265	4266	данные отсутствуют	данные отсутствуют	данные отсутствуют	данные отсутствуют	данные отсутствуют

Государственный регистратор		ФГИС ЕГРН
полное наименование должности	подпись	инициалы, фамилия

М.П.

Выписка из Единого государственного реестра недвижимости об объекте недвижимости
Описание местоположения земельного участка

Земельный участок			
(вид объекта недвижимости)			
Лист № __ Раздела 3.1	Всего листов раздела 3.1 : __	Всего разделов: __	Всего листов выписки: __
23.11.2017 № 99/2017/37875929			
Кадастровый номер:		61:12:0600501:618 (единое землепользование)	

Описание местоположения границ земельного участка

Номер п/п	Номер точки		Дирекционный угол	Горизонтальное проложение, м	Описание закрепления на местности	Кадастровые номера смежных участков	Сведения об адресах правообладателей смежных земельных участков
	начальная	конечная					
1	2	3	4	5	6	7	8
781	4266	4267	данные отсутствуют	данные отсутствуют	данные отсутствуют	данные отсутствуют	данные отсутствуют
782	4267	4268	данные отсутствуют	данные отсутствуют	данные отсутствуют	данные отсутствуют	данные отсутствуют
783	4268	4269	данные отсутствуют	данные отсутствуют	данные отсутствуют	данные отсутствуют	данные отсутствуют
784	4269	4270	данные отсутствуют	данные отсутствуют	данные отсутствуют	данные отсутствуют	данные отсутствуют
785	4271	4272	данные отсутствуют	данные отсутствуют	данные отсутствуют	данные отсутствуют	данные отсутствуют
786	4271	4278	данные отсутствуют	данные отсутствуют	данные отсутствуют	данные отсутствуют	данные отсутствуют
787	4272	4273	данные отсутствуют	данные отсутствуют	данные отсутствуют	данные отсутствуют	данные отсутствуют
788	4273	4274	данные отсутствуют	данные отсутствуют	данные отсутствуют	данные отсутствуют	данные отсутствуют
789	4274	4275	данные отсутствуют	данные отсутствуют	данные отсутствуют	данные отсутствуют	данные отсутствуют
790	4275	4276			данные отсутствуют	данные отсутствуют	данные отсутствуют

			данные отсутствуют	данные отсутствуют			
791	4276	4277	данные отсутствуют	данные отсутствуют	данные отсутствуют	данные отсутствуют	данные отсутствуют
792	4277	4278	данные отсутствуют	данные отсутствуют	данные отсутствуют	данные отсутствуют	данные отсутствуют
793	4279	4280	данные отсутствуют	данные отсутствуют	данные отсутствуют	данные отсутствуют	данные отсутствуют
794	4279	4286	данные отсутствуют	данные отсутствуют	данные отсутствуют	данные отсутствуют	данные отсутствуют
795	4280	4281	данные отсутствуют	данные отсутствуют	данные отсутствуют	данные отсутствуют	данные отсутствуют

Государственный регистратор		ФГИС ЕГРН
полное наименование должности	подпись	инициалы, фамилия

М.П.

Выписка из Единого государственного реестра недвижимости об объекте недвижимости
Описание местоположения земельного участка

Земельный участок			
<small>(вид объекта недвижимости)</small>			
Лист № __ Раздела 3.1	Всего листов раздела 3.1 : __	Всего разделов: __	Всего листов выписки: __
23.11.2017 № 99/2017/37875929			
Кадастровый номер:		61:12:0600501:618 (единое землепользование)	

Описание местоположения границ земельного участка

Номер п/п	Номер точки		Дирекционный угол	Горизонтальное проложение, м	Описание закрепления на местности	Кадастровые номера смежных участков	Сведения об адресах правообладателей смежных земельных участков
	начальная	конечная					
1	2	3	4	5	6	7	8
796	4281	4282	данные отсутствуют	данные отсутствуют	данные отсутствуют	данные отсутствуют	данные отсутствуют
797	4282	4283	данные отсутствуют	данные отсутствуют	данные отсутствуют	данные отсутствуют	данные отсутствуют
798	4283	4284	данные отсутствуют	данные отсутствуют	данные отсутствуют	данные отсутствуют	данные отсутствуют
799	4284	4285	данные отсутствуют	данные отсутствуют	данные отсутствуют	данные отсутствуют	данные отсутствуют
800	4285	4286	данные отсутствуют	данные отсутствуют	данные отсутствуют	данные отсутствуют	данные отсутствуют
801	4295	4296	данные отсутствуют	данные отсутствуют	данные отсутствуют	данные отсутствуют	данные отсутствуют
802	4295	4302	данные отсутствуют	данные отсутствуют	данные отсутствуют	данные отсутствуют	данные отсутствуют
803	4296	4297	данные отсутствуют	данные отсутствуют	данные отсутствуют	данные отсутствуют	данные отсутствуют
804	4297	4298	данные отсутствуют	данные отсутствуют	данные отсутствуют	данные отсутствуют	данные отсутствуют
805	4298	4299			данные отсутствуют	данные отсутствуют	данные отсутствуют

			данные отсутствуют	данные отсутствуют			
806	4299	4300	данные отсутствуют	данные отсутствуют	данные отсутствуют	данные отсутствуют	данные отсутствуют
807	4300	4301	данные отсутствуют	данные отсутствуют	данные отсутствуют	данные отсутствуют	данные отсутствуют
808	4301	4302	данные отсутствуют	данные отсутствуют	данные отсутствуют	данные отсутствуют	данные отсутствуют
809	4311	4312	данные отсутствуют	данные отсутствуют	данные отсутствуют	данные отсутствуют	данные отсутствуют
810	4311	4318	данные отсутствуют	данные отсутствуют	данные отсутствуют	данные отсутствуют	данные отсутствуют

Государственный регистратор		ФГИС ЕГРН
полное наименование должности	подпись	инициалы, фамилия

М.П.

Выписка из Единого государственного реестра недвижимости об объекте недвижимости
Описание местоположения земельного участка

Земельный участок			
(вид объекта недвижимости)			
Лист № __ Раздела 3.1	Всего листов раздела 3.1 : __	Всего разделов: __	Всего листов выписки: __
23.11.2017 № 99/2017/37875929			
Кадастровый номер:		61:12:0600501:618 (единое землепользование)	

Описание местоположения границ земельного участка

Номер п/п	Номер точки		Дирекционный угол	Горизонтальное проложение, м	Описание закрепления на местности	Кадастровые номера смежных участков	Сведения об адресах правообладателей смежных земельных участков
	начальная	конечная					
1	2	3	4	5	6	7	8
811	4312	4313	данные отсутствуют	данные отсутствуют	данные отсутствуют	данные отсутствуют	данные отсутствуют
812	4313	4314	данные отсутствуют	данные отсутствуют	данные отсутствуют	данные отсутствуют	данные отсутствуют
813	4314	4315	данные отсутствуют	данные отсутствуют	данные отсутствуют	данные отсутствуют	данные отсутствуют
814	4315	4316	данные отсутствуют	данные отсутствуют	данные отсутствуют	данные отсутствуют	данные отсутствуют
815	4316	4317	данные отсутствуют	данные отсутствуют	данные отсутствуют	данные отсутствуют	данные отсутствуют
816	4317	4318	данные отсутствуют	данные отсутствуют	данные отсутствуют	данные отсутствуют	данные отсутствуют
817	4319	4320	данные отсутствуют	данные отсутствуют	данные отсутствуют	данные отсутствуют	данные отсутствуют
818	4319	4326	данные отсутствуют	данные отсутствуют	данные отсутствуют	данные отсутствуют	данные отсутствуют
819	4320	4321	данные отсутствуют	данные отсутствуют	данные отсутствуют	данные отсутствуют	данные отсутствуют
820	4321	4322			данные отсутствуют	данные отсутствуют	данные отсутствуют

			данные отсутствуют	данные отсутствуют			
821	4322	4323	данные отсутствуют	данные отсутствуют	данные отсутствуют	данные отсутствуют	данные отсутствуют
822	4323	4324	данные отсутствуют	данные отсутствуют	данные отсутствуют	данные отсутствуют	данные отсутствуют
823	4324	4325	данные отсутствуют	данные отсутствуют	данные отсутствуют	данные отсутствуют	данные отсутствуют
824	4325	4326	данные отсутствуют	данные отсутствуют	данные отсутствуют	данные отсутствуют	данные отсутствуют
825	4327	4328	данные отсутствуют	данные отсутствуют	данные отсутствуют	данные отсутствуют	данные отсутствуют

Государственный регистратор		ФГИС ЕГРН
полное наименование должности	подпись	инициалы, фамилия

М.П.

Выписка из Единого государственного реестра недвижимости об объекте недвижимости
Описание местоположения земельного участка

Земельный участок			
(вид объекта недвижимости)			
Лист № __ Раздела 3.1	Всего листов раздела 3.1 : __	Всего разделов: __	Всего листов выписки: __
23.11.2017 № 99/2017/37875929			
Кадастровый номер:		61:12:0600501:618 (единое землепользование)	

Описание местоположения границ земельного участка

Номер п/п	Номер точки		Дирекционный угол	Горизонтальное проложение, м	Описание закрепления на местности	Кадастровые номера смежных участков	Сведения об адресах правообладателей смежных земельных участков
	начальная	конечная					
1	2	3	4	5	6	7	8
826	4327	4334	данные отсутствуют	данные отсутствуют	данные отсутствуют	данные отсутствуют	данные отсутствуют
827	4328	4329	данные отсутствуют	данные отсутствуют	данные отсутствуют	данные отсутствуют	данные отсутствуют
828	4329	4330	данные отсутствуют	данные отсутствуют	данные отсутствуют	данные отсутствуют	данные отсутствуют
829	4330	4331	данные отсутствуют	данные отсутствуют	данные отсутствуют	данные отсутствуют	данные отсутствуют
830	4331	4332	данные отсутствуют	данные отсутствуют	данные отсутствуют	данные отсутствуют	данные отсутствуют
831	4332	4333	данные отсутствуют	данные отсутствуют	данные отсутствуют	данные отсутствуют	данные отсутствуют
832	4333	4334	данные отсутствуют	данные отсутствуют	данные отсутствуют	данные отсутствуют	данные отсутствуют
833	4335	4336	данные отсутствуют	данные отсутствуют	данные отсутствуют	данные отсутствуют	данные отсутствуют
834	4335	4342	данные отсутствуют	данные отсутствуют	данные отсутствуют	данные отсутствуют	данные отсутствуют
835	4336	4337			данные отсутствуют	данные отсутствуют	данные отсутствуют

			данные отсутствуют	данные отсутствуют			
836	4337	4338	данные отсутствуют	данные отсутствуют	данные отсутствуют	данные отсутствуют	данные отсутствуют
837	4338	4339	данные отсутствуют	данные отсутствуют	данные отсутствуют	данные отсутствуют	данные отсутствуют
838	4339	4340	данные отсутствуют	данные отсутствуют	данные отсутствуют	данные отсутствуют	данные отсутствуют
839	4340	4341	данные отсутствуют	данные отсутствуют	данные отсутствуют	данные отсутствуют	данные отсутствуют
840	4341	4342	данные отсутствуют	данные отсутствуют	данные отсутствуют	данные отсутствуют	данные отсутствуют

Государственный регистратор		ФГИС ЕГРН
полное наименование должности	подпись	инициалы, фамилия

М.П.

Выписка из Единого государственного реестра недвижимости об объекте недвижимости
Описание местоположения земельного участка

Земельный участок			
<small>(вид объекта недвижимости)</small>			
Лист № __ Раздела 3.1	Всего листов раздела 3.1 : __	Всего разделов: __	Всего листов выписки: __
23.11.2017 № 99/2017/37875929			
Кадастровый номер:		61:12:0600501:618 (единое землепользование)	

Описание местоположения границ земельного участка

Номер п/п	Номер точки		Дирекционный угол	Горизонтальное проложение, м	Описание закрепления на местности	Кадастровые номера смежных участков	Сведения об адресах правообладателей смежных земельных участков
	начальная	конечная					
1	2	3	4	5	6	7	8
841	4359	4360	данные отсутствуют	данные отсутствуют	данные отсутствуют	данные отсутствуют	данные отсутствуют
842	4359	4362	данные отсутствуют	данные отсутствуют	данные отсутствуют	данные отсутствуют	данные отсутствуют
843	4360	4361	данные отсутствуют	данные отсутствуют	данные отсутствуют	данные отсутствуют	данные отсутствуют
844	4361	4362	данные отсутствуют	данные отсутствуют	данные отсутствуют	данные отсутствуют	данные отсутствуют
845	4363	4364	данные отсутствуют	данные отсутствуют	данные отсутствуют	данные отсутствуют	данные отсутствуют
846	4363	4370	данные отсутствуют	данные отсутствуют	данные отсутствуют	данные отсутствуют	данные отсутствуют
847	4364	4365	данные отсутствуют	данные отсутствуют	данные отсутствуют	данные отсутствуют	данные отсутствуют
848	4365	4366	данные отсутствуют	данные отсутствуют	данные отсутствуют	данные отсутствуют	данные отсутствуют
849	4366	4367	данные отсутствуют	данные отсутствуют	данные отсутствуют	данные отсутствуют	данные отсутствуют
850	4367	4368			данные отсутствуют	данные отсутствуют	данные отсутствуют

			данные отсутствуют	данные отсутствуют			
851	4368	4369	данные отсутствуют	данные отсутствуют	данные отсутствуют	данные отсутствуют	данные отсутствуют
852	4369	4370	данные отсутствуют	данные отсутствуют	данные отсутствуют	данные отсутствуют	данные отсутствуют
853	4371	4372	данные отсутствуют	данные отсутствуют	данные отсутствуют	данные отсутствуют	данные отсутствуют
854	4371	4378	данные отсутствуют	данные отсутствуют	данные отсутствуют	данные отсутствуют	данные отсутствуют
855	4372	4373	данные отсутствуют	данные отсутствуют	данные отсутствуют	данные отсутствуют	данные отсутствуют

Государственный регистратор		ФГИС ЕГРН
полное наименование должности	подпись	инициалы, фамилия

М.П.

Выписка из Единого государственного реестра недвижимости об объекте недвижимости
Описание местоположения земельного участка

Земельный участок			
<small>(вид объекта недвижимости)</small>			
Лист № __ Раздела 3.1	Всего листов раздела 3.1 : __	Всего разделов: __	Всего листов выписки: __
23.11.2017 № 99/2017/37875929			
Кадастровый номер:		61:12:0600501:618 (единое землепользование)	

Описание местоположения границ земельного участка

Номер п/п	Номер точки		Дирекционный угол	Горизонтальное проложение, м	Описание закрепления на местности	Кадастровые номера смежных участков	Сведения об адресах правообладателей смежных земельных участков
	начальная	конечная					
1	2	3	4	5	6	7	8
856	4373	4374	данные отсутствуют	данные отсутствуют	данные отсутствуют	данные отсутствуют	данные отсутствуют
857	4374	4375	данные отсутствуют	данные отсутствуют	данные отсутствуют	данные отсутствуют	данные отсутствуют
858	4375	4376	данные отсутствуют	данные отсутствуют	данные отсутствуют	данные отсутствуют	данные отсутствуют
859	4376	4377	данные отсутствуют	данные отсутствуют	данные отсутствуют	данные отсутствуют	данные отсутствуют
860	4377	4378	данные отсутствуют	данные отсутствуют	данные отсутствуют	данные отсутствуют	данные отсутствуют
861	4387	4388	данные отсутствуют	данные отсутствуют	данные отсутствуют	данные отсутствуют	данные отсутствуют
862	4387	4390	данные отсутствуют	данные отсутствуют	данные отсутствуют	данные отсутствуют	данные отсутствуют
863	4388	4389	данные отсутствуют	данные отсутствуют	данные отсутствуют	данные отсутствуют	данные отсутствуют
864	4389	4390	данные отсутствуют	данные отсутствуют	данные отсутствуют	данные отсутствуют	данные отсутствуют
865	4391	4392			данные отсутствуют	данные отсутствуют	данные отсутствуют

			данные отсутствуют	данные отсутствуют			
866	4391	4398	данные отсутствуют	данные отсутствуют	данные отсутствуют	данные отсутствуют	данные отсутствуют
867	4392	4393	данные отсутствуют	данные отсутствуют	данные отсутствуют	данные отсутствуют	данные отсутствуют
868	4393	4394	данные отсутствуют	данные отсутствуют	данные отсутствуют	данные отсутствуют	данные отсутствуют
869	4394	4395	данные отсутствуют	данные отсутствуют	данные отсутствуют	данные отсутствуют	данные отсутствуют
870	4395	4396	данные отсутствуют	данные отсутствуют	данные отсутствуют	данные отсутствуют	данные отсутствуют

Государственный регистратор		ФГИС ЕГРН
полное наименование должности	подпись	инициалы, фамилия

М.П.

Выписка из Единого государственного реестра недвижимости об объекте недвижимости
Описание местоположения земельного участка

Земельный участок			
<small>(вид объекта недвижимости)</small>			
Лист № __ Раздела 3.1	Всего листов раздела 3.1 : __	Всего разделов: __	Всего листов выписки: __
23.11.2017 № 99/2017/37875929			
Кадастровый номер:		61:12:0600501:618 (единое землепользование)	

Описание местоположения границ земельного участка

Номер п/п	Номер точки		Дирекционный угол	Горизонтальное проложение, м	Описание закрепления на местности	Кадастровые номера смежных участков	Сведения об адресах правообладателей смежных земельных участков
	начальная	конечная					
1	2	3	4	5	6	7	8
871	4396	4397	данные отсутствуют	данные отсутствуют	данные отсутствуют	данные отсутствуют	данные отсутствуют
872	4397	4398	данные отсутствуют	данные отсутствуют	данные отсутствуют	данные отсутствуют	данные отсутствуют
873	4407	4408	данные отсутствуют	данные отсутствуют	данные отсутствуют	данные отсутствуют	данные отсутствуют
874	4407	4414	данные отсутствуют	данные отсутствуют	данные отсутствуют	данные отсутствуют	данные отсутствуют
875	4408	4409	данные отсутствуют	данные отсутствуют	данные отсутствуют	данные отсутствуют	данные отсутствуют
876	4409	4410	данные отсутствуют	данные отсутствуют	данные отсутствуют	данные отсутствуют	данные отсутствуют
877	4410	4411	данные отсутствуют	данные отсутствуют	данные отсутствуют	данные отсутствуют	данные отсутствуют
878	4411	4412	данные отсутствуют	данные отсутствуют	данные отсутствуют	данные отсутствуют	данные отсутствуют
879	4412	4413	данные отсутствуют	данные отсутствуют	данные отсутствуют	данные отсутствуют	данные отсутствуют
880	4413	4414			данные отсутствуют	данные отсутствуют	данные отсутствуют

			данные отсутствуют	данные отсутствуют			
881	4415	4416	данные отсутствуют	данные отсутствуют	данные отсутствуют	данные отсутствуют	данные отсутствуют
882	4415	4422	данные отсутствуют	данные отсутствуют	данные отсутствуют	данные отсутствуют	данные отсутствуют
883	4416	4417	данные отсутствуют	данные отсутствуют	данные отсутствуют	данные отсутствуют	данные отсутствуют
884	4417	4418	данные отсутствуют	данные отсутствуют	данные отсутствуют	данные отсутствуют	данные отсутствуют
885	4418	4419	данные отсутствуют	данные отсутствуют	данные отсутствуют	данные отсутствуют	данные отсутствуют

Государственный регистратор		ФГИС ЕГРН
полное наименование должности	подпись	инициалы, фамилия

М.П.

Выписка из Единого государственного реестра недвижимости об объекте недвижимости
Описание местоположения земельного участка

Земельный участок			
(вид объекта недвижимости)			
Лист № __ Раздела 3.1	Всего листов раздела 3.1 : __	Всего разделов: __	Всего листов выписки: __
23.11.2017 № 99/2017/37875929			
Кадастровый номер:		61:12:0600501:618 (единое землепользование)	

Описание местоположения границ земельного участка

Номер п/п	Номер точки		Дирекционный угол	Горизонтальное проложение, м	Описание закрепления на местности	Кадастровые номера смежных участков	Сведения об адресах правообладателей смежных земельных участков
	начальная	конечная					
1	2	3	4	5	6	7	8
886	4419	4420	данные отсутствуют	данные отсутствуют	данные отсутствуют	данные отсутствуют	данные отсутствуют
887	4420	4421	данные отсутствуют	данные отсутствуют	данные отсутствуют	данные отсутствуют	данные отсутствуют
888	4421	4422	данные отсутствуют	данные отсутствуют	данные отсутствуют	данные отсутствуют	данные отсутствуют
889	4423	4424	данные отсутствуют	данные отсутствуют	данные отсутствуют	данные отсутствуют	данные отсутствуют
890	4423	4426	данные отсутствуют	данные отсутствуют	данные отсутствуют	данные отсутствуют	данные отсутствуют
891	4424	4425	данные отсутствуют	данные отсутствуют	данные отсутствуют	данные отсутствуют	данные отсутствуют
892	4425	4426	данные отсутствуют	данные отсутствуют	данные отсутствуют	данные отсутствуют	данные отсутствуют
893	4427	4428	данные отсутствуют	данные отсутствуют	данные отсутствуют	данные отсутствуют	данные отсутствуют
894	4427	4430	данные отсутствуют	данные отсутствуют	данные отсутствуют	данные отсутствуют	данные отсутствуют
895	4428	4429			данные отсутствуют	данные отсутствуют	данные отсутствуют

			данные отсутствуют	данные отсутствуют			
896	4429	4430	данные отсутствуют	данные отсутствуют	данные отсутствуют	данные отсутствуют	данные отсутствуют
897	4447	4448	данные отсутствуют	данные отсутствуют	данные отсутствуют	данные отсутствуют	данные отсутствуют
898	4447	4454	данные отсутствуют	данные отсутствуют	данные отсутствуют	данные отсутствуют	данные отсутствуют
899	4448	4449	данные отсутствуют	данные отсутствуют	данные отсутствуют	данные отсутствуют	данные отсутствуют
900	4449	4450	данные отсутствуют	данные отсутствуют	данные отсутствуют	данные отсутствуют	данные отсутствуют

Государственный регистратор		ФГИС ЕГРН
полное наименование должности	подпись	инициалы, фамилия

М.П.

Выписка из Единого государственного реестра недвижимости об объекте недвижимости
Описание местоположения земельного участка

Земельный участок			
(вид объекта недвижимости)			
Лист № __ Раздела 3.1	Всего листов раздела 3.1 : __	Всего разделов: __	Всего листов выписки: __
23.11.2017 № 99/2017/37875929			
Кадастровый номер:		61:12:0600501:618 (единое землепользование)	

Описание местоположения границ земельного участка

Номер п/п	Номер точки		Дирекционный угол	Горизонтальное проложение, м	Описание закрепления на местности	Кадастровые номера смежных участков	Сведения об адресах правообладателей смежных земельных участков
	начальная	конечная					
1	2	3	4	5	6	7	8
901	4450	4451	данные отсутствуют	данные отсутствуют	данные отсутствуют	данные отсутствуют	данные отсутствуют
902	4451	4452	данные отсутствуют	данные отсутствуют	данные отсутствуют	данные отсутствуют	данные отсутствуют
903	4452	4453	данные отсутствуют	данные отсутствуют	данные отсутствуют	данные отсутствуют	данные отсутствуют
904	4453	4454	данные отсутствуют	данные отсутствуют	данные отсутствуют	данные отсутствуют	данные отсутствуют
905	4455	4456	данные отсутствуют	данные отсутствуют	данные отсутствуют	данные отсутствуют	данные отсутствуют
906	4455	4462	данные отсутствуют	данные отсутствуют	данные отсутствуют	данные отсутствуют	данные отсутствуют
907	4456	4457	данные отсутствуют	данные отсутствуют	данные отсутствуют	данные отсутствуют	данные отсутствуют
908	4457	4458	данные отсутствуют	данные отсутствуют	данные отсутствуют	данные отсутствуют	данные отсутствуют
909	4458	4459	данные отсутствуют	данные отсутствуют	данные отсутствуют	данные отсутствуют	данные отсутствуют
910	4459	4460			данные отсутствуют	данные отсутствуют	данные отсутствуют

			данные отсутствуют	данные отсутствуют			
911	4460	4461	данные отсутствуют	данные отсутствуют	данные отсутствуют	данные отсутствуют	данные отсутствуют
912	4461	4462	данные отсутствуют	данные отсутствуют	данные отсутствуют	данные отсутствуют	данные отсутствуют
913	4463	4464	данные отсутствуют	данные отсутствуют	данные отсутствуют	данные отсутствуют	данные отсутствуют
914	4463	4470	данные отсутствуют	данные отсутствуют	данные отсутствуют	данные отсутствуют	данные отсутствуют
915	4464	4465	данные отсутствуют	данные отсутствуют	данные отсутствуют	данные отсутствуют	данные отсутствуют

Государственный регистратор		ФГИС ЕГРН
полное наименование должности	подпись	инициалы, фамилия

М.П.

Выписка из Единого государственного реестра недвижимости об объекте недвижимости
Описание местоположения земельного участка

Земельный участок			
<small>(вид объекта недвижимости)</small>			
Лист № __ Раздела 3.1	Всего листов раздела 3.1 : __	Всего разделов: __	Всего листов выписки: __
23.11.2017 № 99/2017/37875929			
Кадастровый номер:		61:12:0600501:618 (единое землепользование)	

Описание местоположения границ земельного участка

Номер п/п	Номер точки		Дирекционный угол	Горизонтальное проложение, м	Описание закрепления на местности	Кадастровые номера смежных участков	Сведения об адресах правообладателей смежных земельных участков
	начальная	конечная					
1	2	3	4	5	6	7	8
916	4465	4466	данные отсутствуют	данные отсутствуют	данные отсутствуют	данные отсутствуют	данные отсутствуют
917	4466	4467	данные отсутствуют	данные отсутствуют	данные отсутствуют	данные отсутствуют	данные отсутствуют
918	4467	4468	данные отсутствуют	данные отсутствуют	данные отсутствуют	данные отсутствуют	данные отсутствуют
919	4468	4469	данные отсутствуют	данные отсутствуют	данные отсутствуют	данные отсутствуют	данные отсутствуют
920	4469	4470	данные отсутствуют	данные отсутствуют	данные отсутствуют	данные отсутствуют	данные отсутствуют
921	4479	4480	данные отсутствуют	данные отсутствуют	данные отсутствуют	данные отсутствуют	данные отсутствуют
922	4479	4486	данные отсутствуют	данные отсутствуют	данные отсутствуют	данные отсутствуют	данные отсутствуют
923	4480	4481	данные отсутствуют	данные отсутствуют	данные отсутствуют	данные отсутствуют	данные отсутствуют
924	4481	4482	данные отсутствуют	данные отсутствуют	данные отсутствуют	данные отсутствуют	данные отсутствуют
925	4482	4483			данные отсутствуют	данные отсутствуют	данные отсутствуют

			данные отсутствуют	данные отсутствуют			
926	4483	4484	данные отсутствуют	данные отсутствуют	данные отсутствуют	данные отсутствуют	данные отсутствуют
927	4484	4485	данные отсутствуют	данные отсутствуют	данные отсутствуют	данные отсутствуют	данные отсутствуют
928	4485	4486	данные отсутствуют	данные отсутствуют	данные отсутствуют	данные отсутствуют	данные отсутствуют
929	4487	4488	данные отсутствуют	данные отсутствуют	данные отсутствуют	данные отсутствуют	данные отсутствуют
930	4487	4494	данные отсутствуют	данные отсутствуют	данные отсутствуют	данные отсутствуют	данные отсутствуют

Государственный регистратор		ФГИС ЕГРН
полное наименование должности	подпись	инициалы, фамилия

М.П.

Выписка из Единого государственного реестра недвижимости об объекте недвижимости
Описание местоположения земельного участка

Земельный участок			
<small>(вид объекта недвижимости)</small>			
Лист № __ Раздела 3.1	Всего листов раздела 3.1 : __	Всего разделов: __	Всего листов выписки: __
23.11.2017 № 99/2017/37875929			
Кадастровый номер:		61:12:0600501:618 (единое землепользование)	

Описание местоположения границ земельного участка

Номер п/п	Номер точки		Дирекционный угол	Горизонтальное проложение, м	Описание закрепления на местности	Кадастровые номера смежных участков	Сведения об адресах правообладателей смежных земельных участков
	начальная	конечная					
1	2	3	4	5	6	7	8
931	4488	4489	данные отсутствуют	данные отсутствуют	данные отсутствуют	данные отсутствуют	данные отсутствуют
932	4489	4490	данные отсутствуют	данные отсутствуют	данные отсутствуют	данные отсутствуют	данные отсутствуют
933	4490	4491	данные отсутствуют	данные отсутствуют	данные отсутствуют	данные отсутствуют	данные отсутствуют
934	4491	4492	данные отсутствуют	данные отсутствуют	данные отсутствуют	данные отсутствуют	данные отсутствуют
935	4492	4493	данные отсутствуют	данные отсутствуют	данные отсутствуют	данные отсутствуют	данные отсутствуют
936	4493	4494	данные отсутствуют	данные отсутствуют	данные отсутствуют	данные отсутствуют	данные отсутствуют
937	4499	4500	данные отсутствуют	данные отсутствуют	данные отсутствуют	данные отсутствуют	данные отсутствуют
938	4499	4506	данные отсутствуют	данные отсутствуют	данные отсутствуют	данные отсутствуют	данные отсутствуют
939	4500	4501	данные отсутствуют	данные отсутствуют	данные отсутствуют	данные отсутствуют	данные отсутствуют
940	4501	4502			данные отсутствуют	данные отсутствуют	данные отсутствуют

			данные отсутствуют	данные отсутствуют			
941	4502	4503	данные отсутствуют	данные отсутствуют	данные отсутствуют	данные отсутствуют	данные отсутствуют
942	4503	4504	данные отсутствуют	данные отсутствуют	данные отсутствуют	данные отсутствуют	данные отсутствуют
943	4504	4505	данные отсутствуют	данные отсутствуют	данные отсутствуют	данные отсутствуют	данные отсутствуют
944	4505	4506	данные отсутствуют	данные отсутствуют	данные отсутствуют	данные отсутствуют	данные отсутствуют
945	4507	4508	данные отсутствуют	данные отсутствуют	данные отсутствуют	данные отсутствуют	данные отсутствуют

Государственный регистратор		ФГИС ЕГРН
полное наименование должности	подпись	инициалы, фамилия

М.П.

Выписка из Единого государственного реестра недвижимости об объекте недвижимости
Описание местоположения земельного участка

Земельный участок			
<small>(вид объекта недвижимости)</small>			
Лист № __ Раздела 3.1	Всего листов раздела 3.1 : __	Всего разделов: __	Всего листов выписки: __
23.11.2017 № 99/2017/37875929			
Кадастровый номер:		61:12:0600501:618 (единое землепользование)	

Описание местоположения границ земельного участка

Номер п/п	Номер точки		Дирекционный угол	Горизонтальное проложение, м	Описание закрепления на местности	Кадастровые номера смежных участков	Сведения об адресах правообладателей смежных земельных участков
	начальная	конечная					
1	2	3	4	5	6	7	8
946	4507	4514	данные отсутствуют	данные отсутствуют	данные отсутствуют	данные отсутствуют	данные отсутствуют
947	4508	4509	данные отсутствуют	данные отсутствуют	данные отсутствуют	данные отсутствуют	данные отсутствуют
948	4509	4510	данные отсутствуют	данные отсутствуют	данные отсутствуют	данные отсутствуют	данные отсутствуют
949	4510	4511	данные отсутствуют	данные отсутствуют	данные отсутствуют	данные отсутствуют	данные отсутствуют
950	4511	4512	данные отсутствуют	данные отсутствуют	данные отсутствуют	данные отсутствуют	данные отсутствуют
951	4512	4513	данные отсутствуют	данные отсутствуют	данные отсутствуют	данные отсутствуют	данные отсутствуют
952	4513	4514	данные отсутствуют	данные отсутствуют	данные отсутствуют	данные отсутствуют	данные отсутствуют
953	4515	4516	данные отсутствуют	данные отсутствуют	данные отсутствуют	данные отсутствуют	данные отсутствуют
954	4515	4518	данные отсутствуют	данные отсутствуют	данные отсутствуют	данные отсутствуют	данные отсутствуют
955	4516	4517			данные отсутствуют	данные отсутствуют	данные отсутствуют

			данные отсутствуют	данные отсутствуют			
956	4517	4518	данные отсутствуют	данные отсутствуют	данные отсутствуют	данные отсутствуют	данные отсутствуют
957	4519	4520	данные отсутствуют	данные отсутствуют	данные отсутствуют	данные отсутствуют	данные отсутствуют
958	4519	4526	данные отсутствуют	данные отсутствуют	данные отсутствуют	данные отсутствуют	данные отсутствуют
959	4520	4521	данные отсутствуют	данные отсутствуют	данные отсутствуют	данные отсутствуют	данные отсутствуют
960	4521	4522	данные отсутствуют	данные отсутствуют	данные отсутствуют	данные отсутствуют	данные отсутствуют

Государственный регистратор		ФГИС ЕГРН
полное наименование должности	подпись	инициалы, фамилия

М.П.

Выписка из Единого государственного реестра недвижимости об объекте недвижимости
Описание местоположения земельного участка

Земельный участок			
(вид объекта недвижимости)			
Лист № __ Раздела 3.1	Всего листов раздела 3.1 : __	Всего разделов: __	Всего листов выписки: __
23.11.2017 № 99/2017/37875929			
Кадастровый номер:		61:12:0600501:618 (единое землепользование)	

Описание местоположения границ земельного участка

Номер п/п	Номер точки		Дирекционный угол	Горизонтальное проложение, м	Описание закрепления на местности	Кадастровые номера смежных участков	Сведения об адресах правообладателей смежных земельных участков
	начальная	конечная					
1	2	3	4	5	6	7	8
961	4522	4523	данные отсутствуют	данные отсутствуют	данные отсутствуют	данные отсутствуют	данные отсутствуют
962	4523	4524	данные отсутствуют	данные отсутствуют	данные отсутствуют	данные отсутствуют	данные отсутствуют
963	4524	4525	данные отсутствуют	данные отсутствуют	данные отсутствуют	данные отсутствуют	данные отсутствуют
964	4525	4526	данные отсутствуют	данные отсутствуют	данные отсутствуют	данные отсутствуют	данные отсутствуют
965	4527	4528	данные отсутствуют	данные отсутствуют	данные отсутствуют	данные отсутствуют	данные отсутствуют
966	4527	4534	данные отсутствуют	данные отсутствуют	данные отсутствуют	данные отсутствуют	данные отсутствуют
967	4528	4529	данные отсутствуют	данные отсутствуют	данные отсутствуют	данные отсутствуют	данные отсутствуют
968	4529	4530	данные отсутствуют	данные отсутствуют	данные отсутствуют	данные отсутствуют	данные отсутствуют
969	4530	4531	данные отсутствуют	данные отсутствуют	данные отсутствуют	данные отсутствуют	данные отсутствуют
970	4531	4532			данные отсутствуют	данные отсутствуют	данные отсутствуют

			данные отсутствуют	данные отсутствуют			
971	4532	4533	данные отсутствуют	данные отсутствуют	данные отсутствуют	данные отсутствуют	данные отсутствуют
972	4533	4534	данные отсутствуют	данные отсутствуют	данные отсутствуют	данные отсутствуют	данные отсутствуют
973	4551	4552	данные отсутствуют	данные отсутствуют	данные отсутствуют	данные отсутствуют	данные отсутствуют
974	4551	4558	данные отсутствуют	данные отсутствуют	данные отсутствуют	данные отсутствуют	данные отсутствуют
975	4552	4553	данные отсутствуют	данные отсутствуют	данные отсутствуют	данные отсутствуют	данные отсутствуют

Государственный регистратор		ФГИС ЕГРН
полное наименование должности	подпись	инициалы, фамилия

М.П.

Выписка из Единого государственного реестра недвижимости об объекте недвижимости
Описание местоположения земельного участка

Земельный участок			
<small>(вид объекта недвижимости)</small>			
Лист № __ Раздела 3.1	Всего листов раздела 3.1 : __	Всего разделов: __	Всего листов выписки: __
23.11.2017 № 99/2017/37875929			
Кадастровый номер:		61:12:0600501:618 (единое землепользование)	

Описание местоположения границ земельного участка

Номер п/п	Номер точки		Дирекционный угол	Горизонтальное проложение, м	Описание закрепления на местности	Кадастровые номера смежных участков	Сведения об адресах правообладателей смежных земельных участков
	начальная	конечная					
1	2	3	4	5	6	7	8
976	4553	4554	данные отсутствуют	данные отсутствуют	данные отсутствуют	данные отсутствуют	данные отсутствуют
977	4554	4555	данные отсутствуют	данные отсутствуют	данные отсутствуют	данные отсутствуют	данные отсутствуют
978	4555	4556	данные отсутствуют	данные отсутствуют	данные отсутствуют	данные отсутствуют	данные отсутствуют
979	4556	4557	данные отсутствуют	данные отсутствуют	данные отсутствуют	данные отсутствуют	данные отсутствуют
980	4557	4558	данные отсутствуют	данные отсутствуют	данные отсутствуют	данные отсутствуют	данные отсутствуют
981	4559	4560	данные отсутствуют	данные отсутствуют	данные отсутствуют	данные отсутствуют	данные отсутствуют
982	4559	4566	данные отсутствуют	данные отсутствуют	данные отсутствуют	данные отсутствуют	данные отсутствуют
983	4560	4561	данные отсутствуют	данные отсутствуют	данные отсутствуют	данные отсутствуют	данные отсутствуют
984	4561	4562	данные отсутствуют	данные отсутствуют	данные отсутствуют	данные отсутствуют	данные отсутствуют
985	4562	4563			данные отсутствуют	данные отсутствуют	данные отсутствуют

			данные отсутствуют	данные отсутствуют			
986	4563	4564	данные отсутствуют	данные отсутствуют	данные отсутствуют	данные отсутствуют	данные отсутствуют
987	4564	4565	данные отсутствуют	данные отсутствуют	данные отсутствуют	данные отсутствуют	данные отсутствуют
988	4565	4566	данные отсутствуют	данные отсутствуют	данные отсутствуют	данные отсутствуют	данные отсутствуют
989	4567	4568	данные отсутствуют	данные отсутствуют	данные отсутствуют	данные отсутствуют	данные отсутствуют
990	4567	4570	данные отсутствуют	данные отсутствуют	данные отсутствуют	данные отсутствуют	данные отсутствуют

Государственный регистратор		ФГИС ЕГРН
полное наименование должности	подпись	инициалы, фамилия

М.П.

Выписка из Единого государственного реестра недвижимости об объекте недвижимости
Описание местоположения земельного участка

Земельный участок			
<small>(вид объекта недвижимости)</small>			
Лист № __ Раздела 3.1	Всего листов раздела 3.1 : __	Всего разделов: __	Всего листов выписки: __
23.11.2017 № 99/2017/37875929			
Кадастровый номер:		61:12:0600501:618 (единое землепользование)	

Описание местоположения границ земельного участка

Номер п/п	Номер точки		Дирекционный угол	Горизонтальное проложение, м	Описание закрепления на местности	Кадастровые номера смежных участков	Сведения об адресах правообладателей смежных земельных участков
	начальная	конечная					
1	2	3	4	5	6	7	8
991	4568	4569	данные отсутствуют	данные отсутствуют	данные отсутствуют	данные отсутствуют	данные отсутствуют
992	4569	4570	данные отсутствуют	данные отсутствуют	данные отсутствуют	данные отсутствуют	данные отсутствуют
993	4579	4580	данные отсутствуют	данные отсутствуют	данные отсутствуют	данные отсутствуют	данные отсутствуют
994	4579	4586	данные отсутствуют	данные отсутствуют	данные отсутствуют	данные отсутствуют	данные отсутствуют
995	4580	4581	данные отсутствуют	данные отсутствуют	данные отсутствуют	данные отсутствуют	данные отсутствуют
996	4581	4582	данные отсутствуют	данные отсутствуют	данные отсутствуют	данные отсутствуют	данные отсутствуют
997	4582	4583	данные отсутствуют	данные отсутствуют	данные отсутствуют	данные отсутствуют	данные отсутствуют
998	4583	4584	данные отсутствуют	данные отсутствуют	данные отсутствуют	данные отсутствуют	данные отсутствуют
999	4584	4585	данные отсутствуют	данные отсутствуют	данные отсутствуют	данные отсутствуют	данные отсутствуют
1000	4585	4586			данные отсутствуют	данные отсутствуют	данные отсутствуют

			данные отсутствуют	данные отсутствуют			
1001	4587	4588	данные отсутствуют	данные отсутствуют	данные отсутствуют	данные отсутствуют	данные отсутствуют
1002	4587	4594	данные отсутствуют	данные отсутствуют	данные отсутствуют	данные отсутствуют	данные отсутствуют
1003	4588	4589	данные отсутствуют	данные отсутствуют	данные отсутствуют	данные отсутствуют	данные отсутствуют
1004	4589	4590	данные отсутствуют	данные отсутствуют	данные отсутствуют	данные отсутствуют	данные отсутствуют
1005	4590	4591	данные отсутствуют	данные отсутствуют	данные отсутствуют	данные отсутствуют	данные отсутствуют

Государственный регистратор		ФГИС ЕГРН
полное наименование должности	подпись	инициалы, фамилия

М.П.

Выписка из Единого государственного реестра недвижимости об объекте недвижимости
Описание местоположения земельного участка

Земельный участок			
<small>(вид объекта недвижимости)</small>			
Лист № __ Раздела 3.1	Всего листов раздела 3.1 : __	Всего разделов: __	Всего листов выписки: __
23.11.2017 № 99/2017/37875929			
Кадастровый номер:		61:12:0600501:618 (единое землепользование)	

Описание местоположения границ земельного участка

Номер п/п	Номер точки		Дирекционный угол	Горизонтальное проложение, м	Описание закрепления на местности	Кадастровые номера смежных участков	Сведения об адресах правообладателей смежных земельных участков
	начальная	конечная					
1	2	3	4	5	6	7	8
1006	4591	4592	данные отсутствуют	данные отсутствуют	данные отсутствуют	данные отсутствуют	данные отсутствуют
1007	4592	4593	данные отсутствуют	данные отсутствуют	данные отсутствуют	данные отсутствуют	данные отсутствуют
1008	4593	4594	данные отсутствуют	данные отсутствуют	данные отсутствуют	данные отсутствуют	данные отсутствуют
1009	4603	4604	данные отсутствуют	данные отсутствуют	данные отсутствуют	данные отсутствуют	данные отсутствуют
1010	4603	4610	данные отсутствуют	данные отсутствуют	данные отсутствуют	данные отсутствуют	данные отсутствуют
1011	4604	4605	данные отсутствуют	данные отсутствуют	данные отсутствуют	данные отсутствуют	данные отсутствуют
1012	4605	4606	данные отсутствуют	данные отсутствуют	данные отсутствуют	данные отсутствуют	данные отсутствуют
1013	4606	4607	данные отсутствуют	данные отсутствуют	данные отсутствуют	данные отсутствуют	данные отсутствуют
1014	4607	4608	данные отсутствуют	данные отсутствуют	данные отсутствуют	данные отсутствуют	данные отсутствуют
1015	4608	4609			данные отсутствуют	данные отсутствуют	данные отсутствуют

			данные отсутствуют	данные отсутствуют			
1016	4609	4610	данные отсутствуют	данные отсутствуют	данные отсутствуют	данные отсутствуют	данные отсутствуют
1017	4611	4612	данные отсутствуют	данные отсутствуют	данные отсутствуют	данные отсутствуют	данные отсутствуют
1018	4611	4618	данные отсутствуют	данные отсутствуют	данные отсутствуют	данные отсутствуют	данные отсутствуют
1019	4612	4613	данные отсутствуют	данные отсутствуют	данные отсутствуют	данные отсутствуют	данные отсутствуют
1020	4613	4614	данные отсутствуют	данные отсутствуют	данные отсутствуют	данные отсутствуют	данные отсутствуют

Государственный регистратор		ФГИС ЕГРН
полное наименование должности	подпись	инициалы, фамилия

М.П.

Выписка из Единого государственного реестра недвижимости об объекте недвижимости
Описание местоположения земельного участка

Земельный участок			
<small>(вид объекта недвижимости)</small>			
Лист № __ Раздела 3.1	Всего листов раздела 3.1 : __	Всего разделов: __	Всего листов выписки: __
23.11.2017 № 99/2017/37875929			
Кадастровый номер:		61:12:0600501:618 (единое землепользование)	

Описание местоположения границ земельного участка

Номер п/п	Номер точки		Дирекционный угол	Горизонтальное проложение, м	Описание закрепления на местности	Кадастровые номера смежных участков	Сведения об адресах правообладателей смежных земельных участков
	начальная	конечная					
1	2	3	4	5	6	7	8
1021	4614	4615	данные отсутствуют	данные отсутствуют	данные отсутствуют	данные отсутствуют	данные отсутствуют
1022	4615	4616	данные отсутствуют	данные отсутствуют	данные отсутствуют	данные отсутствуют	данные отсутствуют
1023	4616	4617	данные отсутствуют	данные отсутствуют	данные отсутствуют	данные отсутствуют	данные отсутствуют
1024	4617	4618	данные отсутствуют	данные отсутствуют	данные отсутствуют	данные отсутствуют	данные отсутствуют
1025	4619	4620	данные отсутствуют	данные отсутствуют	данные отсутствуют	данные отсутствуют	данные отсутствуют
1026	4619	4622	данные отсутствуют	данные отсутствуют	данные отсутствуют	данные отсутствуют	данные отсутствуют
1027	4620	4621	данные отсутствуют	данные отсутствуют	данные отсутствуют	данные отсутствуют	данные отсутствуют
1028	4621	4622	данные отсутствуют	данные отсутствуют	данные отсутствуют	данные отсутствуют	данные отсутствуют
1029	4623	4624	данные отсутствуют	данные отсутствуют	данные отсутствуют	данные отсутствуют	данные отсутствуют
1030	4623	4630			данные отсутствуют	данные отсутствуют	данные отсутствуют

			данные отсутствуют	данные отсутствуют			
1031	4624	4625	данные отсутствуют	данные отсутствуют	данные отсутствуют	данные отсутствуют	данные отсутствуют
1032	4625	4626	данные отсутствуют	данные отсутствуют	данные отсутствуют	данные отсутствуют	данные отсутствуют
1033	4626	4627	данные отсутствуют	данные отсутствуют	данные отсутствуют	данные отсутствуют	данные отсутствуют
1034	4627	4628	данные отсутствуют	данные отсутствуют	данные отсутствуют	данные отсутствуют	данные отсутствуют
1035	4628	4629	данные отсутствуют	данные отсутствуют	данные отсутствуют	данные отсутствуют	данные отсутствуют

Государственный регистратор		ФГИС ЕГРН
полное наименование должности	подпись	инициалы, фамилия

М.П.

Выписка из Единого государственного реестра недвижимости об объекте недвижимости
Описание местоположения земельного участка

Земельный участок			
(вид объекта недвижимости)			
Лист № __ Раздела 3.1	Всего листов раздела 3.1 : __	Всего разделов: __	Всего листов выписки: __
23.11.2017 № 99/2017/37875929			
Кадастровый номер:		61:12:0600501:618 (единое землепользование)	

Описание местоположения границ земельного участка

Номер п/п	Номер точки		Дирекционный угол	Горизонтальное проложение, м	Описание закрепления на местности	Кадастровые номера смежных участков	Сведения об адресах правообладателей смежных земельных участков
	начальная	конечная					
1	2	3	4	5	6	7	8
1036	4629	4630	данные отсутствуют	данные отсутствуют	данные отсутствуют	данные отсутствуют	данные отсутствуют
1037	4631	4632	данные отсутствуют	данные отсутствуют	данные отсутствуют	данные отсутствуют	данные отсутствуют
1038	4631	4638	данные отсутствуют	данные отсутствуют	данные отсутствуют	данные отсутствуют	данные отсутствуют
1039	4632	4633	данные отсутствуют	данные отсутствуют	данные отсутствуют	данные отсутствуют	данные отсутствуют
1040	4633	4634	данные отсутствуют	данные отсутствуют	данные отсутствуют	данные отсутствуют	данные отсутствуют
1041	4634	4635	данные отсутствуют	данные отсутствуют	данные отсутствуют	данные отсутствуют	данные отсутствуют
1042	4635	4636	данные отсутствуют	данные отсутствуют	данные отсутствуют	данные отсутствуют	данные отсутствуют
1043	4636	4637	данные отсутствуют	данные отсутствуют	данные отсутствуют	данные отсутствуют	данные отсутствуют
1044	4637	4638	данные отсутствуют	данные отсутствуют	данные отсутствуют	данные отсутствуют	данные отсутствуют
1045	4655	4656			данные отсутствуют	данные отсутствуют	данные отсутствуют

			данные отсутствуют	данные отсутствуют			
1046	4655	4662	данные отсутствуют	данные отсутствуют	данные отсутствуют	данные отсутствуют	данные отсутствуют
1047	4656	4657	данные отсутствуют	данные отсутствуют	данные отсутствуют	данные отсутствуют	данные отсутствуют
1048	4657	4658	данные отсутствуют	данные отсутствуют	данные отсутствуют	данные отсутствуют	данные отсутствуют
1049	4658	4659	данные отсутствуют	данные отсутствуют	данные отсутствуют	данные отсутствуют	данные отсутствуют
1050	4659	4660	данные отсутствуют	данные отсутствуют	данные отсутствуют	данные отсутствуют	данные отсутствуют

Государственный регистратор		ФГИС ЕГРН
полное наименование должности	подпись	инициалы, фамилия

М.П.

Выписка из Единого государственного реестра недвижимости об объекте недвижимости
Описание местоположения земельного участка

Земельный участок			
<small>(вид объекта недвижимости)</small>			
Лист № __ Раздела 3.1	Всего листов раздела 3.1 : __	Всего разделов: __	Всего листов выписки: __
23.11.2017 № 99/2017/37875929			
Кадастровый номер:		61:12:0600501:618 (единое землепользование)	

Описание местоположения границ земельного участка

Номер п/п	Номер точки		Дирекционный угол	Горизонтальное проложение, м	Описание закрепления на местности	Кадастровые номера смежных участков	Сведения об адресах правообладателей смежных земельных участков
	начальная	конечная					
1	2	3	4	5	6	7	8
1051	4660	4661	данные отсутствуют	данные отсутствуют	данные отсутствуют	данные отсутствуют	данные отсутствуют
1052	4661	4662	данные отсутствуют	данные отсутствуют	данные отсутствуют	данные отсутствуют	данные отсутствуют
1053	4671	4672	данные отсутствуют	данные отсутствуют	данные отсутствуют	данные отсутствуют	данные отсутствуют
1054	4671	4674	данные отсутствуют	данные отсутствуют	данные отсутствуют	данные отсутствуют	данные отсутствуют
1055	4672	4673	данные отсутствуют	данные отсутствуют	данные отсутствуют	данные отсутствуют	данные отсутствуют
1056	4673	4674	данные отсутствуют	данные отсутствуют	данные отсутствуют	данные отсутствуют	данные отсутствуют
1057	4683	4684	данные отсутствуют	данные отсутствуют	данные отсутствуют	данные отсутствуют	данные отсутствуют
1058	4683	4690	данные отсутствуют	данные отсутствуют	данные отсутствуют	данные отсутствуют	данные отсутствуют
1059	4684	4685	данные отсутствуют	данные отсутствуют	данные отсутствуют	данные отсутствуют	данные отсутствуют
1060	4685	4686			данные отсутствуют	данные отсутствуют	данные отсутствуют

			данные отсутствуют	данные отсутствуют			
1061	4686	4687	данные отсутствуют	данные отсутствуют	данные отсутствуют	данные отсутствуют	данные отсутствуют
1062	4687	4688	данные отсутствуют	данные отсутствуют	данные отсутствуют	данные отсутствуют	данные отсутствуют
1063	4688	4689	данные отсутствуют	данные отсутствуют	данные отсутствуют	данные отсутствуют	данные отсутствуют
1064	4689	4690	данные отсутствуют	данные отсутствуют	данные отсутствуют	данные отсутствуют	данные отсутствуют
1065	4707	4708	данные отсутствуют	данные отсутствуют	данные отсутствуют	данные отсутствуют	данные отсутствуют

Государственный регистратор		ФГИС ЕГРН
полное наименование должности	подпись	инициалы, фамилия

М.П.

Выписка из Единого государственного реестра недвижимости об объекте недвижимости
Описание местоположения земельного участка

Земельный участок			
<small>(вид объекта недвижимости)</small>			
Лист № __ Раздела 3.1	Всего листов раздела 3.1 : __	Всего разделов: __	Всего листов выписки: __
23.11.2017 № 99/2017/37875929			
Кадастровый номер:		61:12:0600501:618 (единое землепользование)	

Описание местоположения границ земельного участка

Номер п/п	Номер точки		Дирекционный угол	Горизонтальное проложение, м	Описание закрепления на местности	Кадастровые номера смежных участков	Сведения об адресах правообладателей смежных земельных участков
	начальная	конечная					
1	2	3	4	5	6	7	8
1066	4707	4714	данные отсутствуют	данные отсутствуют	данные отсутствуют	данные отсутствуют	данные отсутствуют
1067	4708	4709	данные отсутствуют	данные отсутствуют	данные отсутствуют	данные отсутствуют	данные отсутствуют
1068	4709	4710	данные отсутствуют	данные отсутствуют	данные отсутствуют	данные отсутствуют	данные отсутствуют
1069	4710	4711	данные отсутствуют	данные отсутствуют	данные отсутствуют	данные отсутствуют	данные отсутствуют
1070	4711	4712	данные отсутствуют	данные отсутствуют	данные отсутствуют	данные отсутствуют	данные отсутствуют
1071	4712	4713	данные отсутствуют	данные отсутствуют	данные отсутствуют	данные отсутствуют	данные отсутствуют
1072	4713	4714	данные отсутствуют	данные отсутствуют	данные отсутствуют	данные отсутствуют	данные отсутствуют
1073	4715	4716	данные отсутствуют	данные отсутствуют	данные отсутствуют	данные отсутствуют	данные отсутствуют
1074	4715	4722	данные отсутствуют	данные отсутствуют	данные отсутствуют	данные отсутствуют	данные отсутствуют
1075	4716	4717			данные отсутствуют	данные отсутствуют	данные отсутствуют

			данные отсутствуют	данные отсутствуют			
1076	4717	4718	данные отсутствуют	данные отсутствуют	данные отсутствуют	данные отсутствуют	данные отсутствуют
1077	4718	4719	данные отсутствуют	данные отсутствуют	данные отсутствуют	данные отсутствуют	данные отсутствуют
1078	4719	4720	данные отсутствуют	данные отсутствуют	данные отсутствуют	данные отсутствуют	данные отсутствуют
1079	4720	4721	данные отсутствуют	данные отсутствуют	данные отсутствуют	данные отсутствуют	данные отсутствуют
1080	4721	4722	данные отсутствуют	данные отсутствуют	данные отсутствуют	данные отсутствуют	данные отсутствуют

Государственный регистратор		ФГИС ЕГРН
полное наименование должности	подпись	инициалы, фамилия

М.П.

Выписка из Единого государственного реестра недвижимости об объекте недвижимости
Описание местоположения земельного участка

Земельный участок			
<small>(вид объекта недвижимости)</small>			
Лист № __ Раздела 3.1	Всего листов раздела 3.1 : __	Всего разделов: __	Всего листов выписки: __
23.11.2017 № 99/2017/37875929			
Кадастровый номер:		61:12:0600501:618 (единое землепользование)	

Описание местоположения границ земельного участка

Номер п/п	Номер точки		Дирекционный угол	Горизонтальное проложение, м	Описание закрепления на местности	Кадастровые номера смежных участков	Сведения об адресах правообладателей смежных земельных участков
	начальная	конечная					
1	2	3	4	5	6	7	8
1081	4723	4724	данные отсутствуют	данные отсутствуют	данные отсутствуют	данные отсутствуют	данные отсутствуют
1082	4723	4730	данные отсутствуют	данные отсутствуют	данные отсутствуют	данные отсутствуют	данные отсутствуют
1083	4724	4725	данные отсутствуют	данные отсутствуют	данные отсутствуют	данные отсутствуют	данные отсутствуют
1084	4725	4726	данные отсутствуют	данные отсутствуют	данные отсутствуют	данные отсутствуют	данные отсутствуют
1085	4726	4727	данные отсутствуют	данные отсутствуют	данные отсутствуют	данные отсутствуют	данные отсутствуют
1086	4727	4728	данные отсутствуют	данные отсутствуют	данные отсутствуют	данные отсутствуют	данные отсутствуют
1087	4728	4729	данные отсутствуют	данные отсутствуют	данные отсутствуют	данные отсутствуют	данные отсутствуют
1088	4729	4730	данные отсутствуют	данные отсутствуют	данные отсутствуют	данные отсутствуют	данные отсутствуют
1089	4731	4732	данные отсутствуют	данные отсутствуют	данные отсутствуют	данные отсутствуют	данные отсутствуют
1090	4731	4738			данные отсутствуют	данные отсутствуют	данные отсутствуют

			данные отсутствуют	данные отсутствуют			
1091	4732	4733	данные отсутствуют	данные отсутствуют	данные отсутствуют	данные отсутствуют	данные отсутствуют
1092	4733	4734	данные отсутствуют	данные отсутствуют	данные отсутствуют	данные отсутствуют	данные отсутствуют
1093	4734	4735	данные отсутствуют	данные отсутствуют	данные отсутствуют	данные отсутствуют	данные отсутствуют
1094	4735	4736	данные отсутствуют	данные отсутствуют	данные отсутствуют	данные отсутствуют	данные отсутствуют
1095	4736	4737	данные отсутствуют	данные отсутствуют	данные отсутствуют	данные отсутствуют	данные отсутствуют

Государственный регистратор		ФГИС ЕГРН
полное наименование должности	подпись	инициалы, фамилия

М.П.

Выписка из Единого государственного реестра недвижимости об объекте недвижимости
Описание местоположения земельного участка

Земельный участок			
<small>(вид объекта недвижимости)</small>			
Лист № __ Раздела 3.1	Всего листов раздела 3.1 : __	Всего разделов: __	Всего листов выписки: __
23.11.2017 № 99/2017/37875929			
Кадастровый номер:		61:12:0600501:618 (единое землепользование)	

Описание местоположения границ земельного участка

Номер п/п	Номер точки		Дирекционный угол	Горизонтальное проложение, м	Описание закрепления на местности	Кадастровые номера смежных участков	Сведения об адресах правообладателей смежных земельных участков
	начальная	конечная					
1	2	3	4	5	6	7	8
1096	4737	4738	данные отсутствуют	данные отсутствуют	данные отсутствуют	данные отсутствуют	данные отсутствуют
1097	4751	4752	данные отсутствуют	данные отсутствуют	данные отсутствуют	данные отсутствуют	данные отсутствуют
1098	4751	4758	данные отсутствуют	данные отсутствуют	данные отсутствуют	данные отсутствуют	данные отсутствуют
1099	4752	4753	данные отсутствуют	данные отсутствуют	данные отсутствуют	данные отсутствуют	данные отсутствуют
1100	4753	4754	данные отсутствуют	данные отсутствуют	данные отсутствуют	данные отсутствуют	данные отсутствуют
1101	4754	4755	данные отсутствуют	данные отсутствуют	данные отсутствуют	данные отсутствуют	данные отсутствуют
1102	4755	4756	данные отсутствуют	данные отсутствуют	данные отсутствуют	данные отсутствуют	данные отсутствуют
1103	4756	4757	данные отсутствуют	данные отсутствуют	данные отсутствуют	данные отсутствуют	данные отсутствуют
1104	4757	4758	данные отсутствуют	данные отсутствуют	данные отсутствуют	данные отсутствуют	данные отсутствуют
1105	4759	4760			данные отсутствуют	данные отсутствуют	данные отсутствуют

			данные отсутствуют	данные отсутствуют			
1106	4759	4766	данные отсутствуют	данные отсутствуют	данные отсутствуют	данные отсутствуют	данные отсутствуют
1107	4760	4761	данные отсутствуют	данные отсутствуют	данные отсутствуют	данные отсутствуют	данные отсутствуют
1108	4761	4762	данные отсутствуют	данные отсутствуют	данные отсутствуют	данные отсутствуют	данные отсутствуют
1109	4762	4763	данные отсутствуют	данные отсутствуют	данные отсутствуют	данные отсутствуют	данные отсутствуют
1110	4763	4764	данные отсутствуют	данные отсутствуют	данные отсутствуют	данные отсутствуют	данные отсутствуют

Государственный регистратор		ФГИС ЕГРН
полное наименование должности	подпись	инициалы, фамилия

М.П.

Выписка из Единого государственного реестра недвижимости об объекте недвижимости
Описание местоположения земельного участка

Земельный участок			
(вид объекта недвижимости)			
Лист № __ Раздела 3.1	Всего листов раздела 3.1 : __	Всего разделов: __	Всего листов выписки: __
23.11.2017 № 99/2017/37875929			
Кадастровый номер:		61:12:0600501:618 (единое землепользование)	

Описание местоположения границ земельного участка

Номер п/п	Номер точки		Дирекционный угол	Горизонтальное проложение, м	Описание закрепления на местности	Кадастровые номера смежных участков	Сведения об адресах правообладателей смежных земельных участков
	начальная	конечная					
1	2	3	4	5	6	7	8
1111	4764	4765	данные отсутствуют	данные отсутствуют	данные отсутствуют	данные отсутствуют	данные отсутствуют
1112	4765	4766	данные отсутствуют	данные отсутствуют	данные отсутствуют	данные отсутствуют	данные отсутствуют
1113	4767	4768	данные отсутствуют	данные отсутствуют	данные отсутствуют	данные отсутствуют	данные отсутствуют
1114	4767	4774	данные отсутствуют	данные отсутствуют	данные отсутствуют	данные отсутствуют	данные отсутствуют
1115	4768	4769	данные отсутствуют	данные отсутствуют	данные отсутствуют	данные отсутствуют	данные отсутствуют
1116	4769	4770	данные отсутствуют	данные отсутствуют	данные отсутствуют	данные отсутствуют	данные отсутствуют
1117	4770	4771	данные отсутствуют	данные отсутствуют	данные отсутствуют	данные отсутствуют	данные отсутствуют
1118	4771	4772	данные отсутствуют	данные отсутствуют	данные отсутствуют	данные отсутствуют	данные отсутствуют
1119	4772	4773	данные отсутствуют	данные отсутствуют	данные отсутствуют	данные отсутствуют	данные отсутствуют
1120	4773	4774			данные отсутствуют	данные отсутствуют	данные отсутствуют

			данные отсутствуют	данные отсутствуют			
1121	4803	4804	данные отсутствуют	данные отсутствуют	данные отсутствуют	данные отсутствуют	данные отсутствуют
1122	4803	4810	данные отсутствуют	данные отсутствуют	данные отсутствуют	данные отсутствуют	данные отсутствуют
1123	4804	4805	данные отсутствуют	данные отсутствуют	данные отсутствуют	данные отсутствуют	данные отсутствуют
1124	4805	4806	данные отсутствуют	данные отсутствуют	данные отсутствуют	данные отсутствуют	данные отсутствуют
1125	4806	4807	данные отсутствуют	данные отсутствуют	данные отсутствуют	данные отсутствуют	данные отсутствуют

Государственный регистратор		ФГИС ЕГРН
полное наименование должности	подпись	инициалы, фамилия

М.П.

Выписка из Единого государственного реестра недвижимости об объекте недвижимости
Описание местоположения земельного участка

Земельный участок			
(вид объекта недвижимости)			
Лист № __ Раздела 3.1	Всего листов раздела 3.1 : __	Всего разделов: __	Всего листов выписки: __
23.11.2017 № 99/2017/37875929			
Кадастровый номер:		61:12:0600501:618 (единое землепользование)	

Описание местоположения границ земельного участка

Номер п/п	Номер точки		Дирекционный угол	Горизонтальное проложение, м	Описание закрепления на местности	Кадастровые номера смежных участков	Сведения об адресах правообладателей смежных земельных участков
	начальная	конечная					
1	2	3	4	5	6	7	8
1126	4807	4808	данные отсутствуют	данные отсутствуют	данные отсутствуют	данные отсутствуют	данные отсутствуют
1127	4808	4809	данные отсутствуют	данные отсутствуют	данные отсутствуют	данные отсутствуют	данные отсутствуют
1128	4809	4810	данные отсутствуют	данные отсутствуют	данные отсутствуют	данные отсутствуют	данные отсутствуют
1129	4811	4812	данные отсутствуют	данные отсутствуют	данные отсутствуют	данные отсутствуют	данные отсутствуют
1130	4811	4818	данные отсутствуют	данные отсутствуют	данные отсутствуют	данные отсутствуют	данные отсутствуют
1131	4812	4813	данные отсутствуют	данные отсутствуют	данные отсутствуют	данные отсутствуют	данные отсутствуют
1132	4813	4814	данные отсутствуют	данные отсутствуют	данные отсутствуют	данные отсутствуют	данные отсутствуют
1133	4814	4815	данные отсутствуют	данные отсутствуют	данные отсутствуют	данные отсутствуют	данные отсутствуют
1134	4815	4816	данные отсутствуют	данные отсутствуют	данные отсутствуют	данные отсутствуют	данные отсутствуют
1135	4816	4817			данные отсутствуют	данные отсутствуют	данные отсутствуют

			данные отсутствуют	данные отсутствуют			
1136	4817	4818	данные отсутствуют	данные отсутствуют	данные отсутствуют	данные отсутствуют	данные отсутствуют
1137	4823	4824	данные отсутствуют	данные отсутствуют	данные отсутствуют	данные отсутствуют	данные отсутствуют
1138	4823	4826	данные отсутствуют	данные отсутствуют	данные отсутствуют	данные отсутствуют	данные отсутствуют
1139	4824	4825	данные отсутствуют	данные отсутствуют	данные отсутствуют	данные отсутствуют	данные отсутствуют
1140	4825	4826	данные отсутствуют	данные отсутствуют	данные отсутствуют	данные отсутствуют	данные отсутствуют

Государственный регистратор		ФГИС ЕГРН
полное наименование должности	подпись	инициалы, фамилия

М.П.

Выписка из Единого государственного реестра недвижимости об объекте недвижимости
Описание местоположения земельного участка

Земельный участок			
(вид объекта недвижимости)			
Лист № __ Раздела 3.1	Всего листов раздела 3.1 : __	Всего разделов: __	Всего листов выписки: __
23.11.2017 № 99/2017/37875929			
Кадастровый номер:		61:12:0600501:618 (единое землепользование)	

Описание местоположения границ земельного участка

Номер п/п	Номер точки		Дирекционный угол	Горизонтальное проложение, м	Описание закрепления на местности	Кадастровые номера смежных участков	Сведения об адресах правообладателей смежных земельных участков
	начальная	конечная					
1	2	3	4	5	6	7	8
1141	4827	4828	данные отсутствуют	данные отсутствуют	данные отсутствуют	данные отсутствуют	данные отсутствуют
1142	4827	4834	данные отсутствуют	данные отсутствуют	данные отсутствуют	данные отсутствуют	данные отсутствуют
1143	4828	4829	данные отсутствуют	данные отсутствуют	данные отсутствуют	данные отсутствуют	данные отсутствуют
1144	4829	4830	данные отсутствуют	данные отсутствуют	данные отсутствуют	данные отсутствуют	данные отсутствуют
1145	4830	4831	данные отсутствуют	данные отсутствуют	данные отсутствуют	данные отсутствуют	данные отсутствуют
1146	4831	4832	данные отсутствуют	данные отсутствуют	данные отсутствуют	данные отсутствуют	данные отсутствуют
1147	4832	4833	данные отсутствуют	данные отсутствуют	данные отсутствуют	данные отсутствуют	данные отсутствуют
1148	4833	4834	данные отсутствуют	данные отсутствуют	данные отсутствуют	данные отсутствуют	данные отсутствуют
1149	4847	4848	данные отсутствуют	данные отсутствуют	данные отсутствуют	данные отсутствуют	данные отсутствуют
1150	4847	4850			данные отсутствуют	данные отсутствуют	данные отсутствуют

			данные отсутствуют	данные отсутствуют			
1151	4848	4849	данные отсутствуют	данные отсутствуют	данные отсутствуют	данные отсутствуют	данные отсутствуют
1152	4849	4850	данные отсутствуют	данные отсутствуют	данные отсутствуют	данные отсутствуют	данные отсутствуют
1153	4851	4852	данные отсутствуют	данные отсутствуют	данные отсутствуют	данные отсутствуют	данные отсутствуют
1154	4851	4854	данные отсутствуют	данные отсутствуют	данные отсутствуют	данные отсутствуют	данные отсутствуют
1155	4852	4853	данные отсутствуют	данные отсутствуют	данные отсутствуют	данные отсутствуют	данные отсутствуют

Государственный регистратор		ФГИС ЕГРН
полное наименование должности	подпись	инициалы, фамилия

М.П.

Выписка из Единого государственного реестра недвижимости об объекте недвижимости
Описание местоположения земельного участка

Земельный участок			
<small>(вид объекта недвижимости)</small>			
Лист № __ Раздела 3.1	Всего листов раздела 3.1 : __	Всего разделов: __	Всего листов выписки: __
23.11.2017 № 99/2017/37875929			
Кадастровый номер:		61:12:0600501:618 (единое землепользование)	

Описание местоположения границ земельного участка

Номер п/п	Номер точки		Дирекционный угол	Горизонтальное проложение, м	Описание закрепления на местности	Кадастровые номера смежных участков	Сведения об адресах правообладателей смежных земельных участков
	начальная	конечная					
1	2	3	4	5	6	7	8
1156	4853	4854	данные отсутствуют	данные отсутствуют	данные отсутствуют	данные отсутствуют	данные отсутствуют
1157	4855	4856	данные отсутствуют	данные отсутствуют	данные отсутствуют	данные отсутствуют	данные отсутствуют
1158	4855	4862	данные отсутствуют	данные отсутствуют	данные отсутствуют	данные отсутствуют	данные отсутствуют
1159	4856	4857	данные отсутствуют	данные отсутствуют	данные отсутствуют	данные отсутствуют	данные отсутствуют
1160	4857	4858	данные отсутствуют	данные отсутствуют	данные отсутствуют	данные отсутствуют	данные отсутствуют
1161	4858	4859	данные отсутствуют	данные отсутствуют	данные отсутствуют	данные отсутствуют	данные отсутствуют
1162	4859	4860	данные отсутствуют	данные отсутствуют	данные отсутствуют	данные отсутствуют	данные отсутствуют
1163	4860	4861	данные отсутствуют	данные отсутствуют	данные отсутствуют	данные отсутствуют	данные отсутствуют
1164	4861	4862	данные отсутствуют	данные отсутствуют	данные отсутствуют	данные отсутствуют	данные отсутствуют
1165	4895	4896			данные отсутствуют	данные отсутствуют	данные отсутствуют

			данные отсутствуют	данные отсутствуют			
1166	4895	4902	данные отсутствуют	данные отсутствуют	данные отсутствуют	данные отсутствуют	данные отсутствуют
1167	4896	4897	данные отсутствуют	данные отсутствуют	данные отсутствуют	данные отсутствуют	данные отсутствуют
1168	4897	4898	данные отсутствуют	данные отсутствуют	данные отсутствуют	данные отсутствуют	данные отсутствуют
1169	4898	4899	данные отсутствуют	данные отсутствуют	данные отсутствуют	данные отсутствуют	данные отсутствуют
1170	4899	4900	данные отсутствуют	данные отсутствуют	данные отсутствуют	данные отсутствуют	данные отсутствуют

Государственный регистратор		ФГИС ЕГРН
полное наименование должности	подпись	инициалы, фамилия

М.П.

Выписка из Единого государственного реестра недвижимости об объекте недвижимости
Описание местоположения земельного участка

Земельный участок			
(вид объекта недвижимости)			
Лист № __ Раздела 3.1	Всего листов раздела 3.1 : __	Всего разделов: __	Всего листов выписки: __
23.11.2017 № 99/2017/37875929			
Кадастровый номер:		61:12:0600501:618 (единое землепользование)	

Описание местоположения границ земельного участка

Номер п/п	Номер точки		Дирекционный угол	Горизонтальное проложение, м	Описание закрепления на местности	Кадастровые номера смежных участков	Сведения об адресах правообладателей смежных земельных участков
	начальная	конечная					
1	2	3	4	5	6	7	8
1171	4900	4901	данные отсутствуют	данные отсутствуют	данные отсутствуют	данные отсутствуют	данные отсутствуют
1172	4901	4902	данные отсутствуют	данные отсутствуют	данные отсутствуют	данные отсутствуют	данные отсутствуют
1173	4903	4904	данные отсутствуют	данные отсутствуют	данные отсутствуют	данные отсутствуют	данные отсутствуют
1174	4903	4910	данные отсутствуют	данные отсутствуют	данные отсутствуют	данные отсутствуют	данные отсутствуют
1175	4904	4905	данные отсутствуют	данные отсутствуют	данные отсутствуют	данные отсутствуют	данные отсутствуют
1176	4905	4906	данные отсутствуют	данные отсутствуют	данные отсутствуют	данные отсутствуют	данные отсутствуют
1177	4906	4907	данные отсутствуют	данные отсутствуют	данные отсутствуют	данные отсутствуют	данные отсутствуют
1178	4907	4908	данные отсутствуют	данные отсутствуют	данные отсутствуют	данные отсутствуют	данные отсутствуют
1179	4908	4909	данные отсутствуют	данные отсутствуют	данные отсутствуют	данные отсутствуют	данные отсутствуют
1180	4909	4910			данные отсутствуют	данные отсутствуют	данные отсутствуют

			данные отсутствуют	данные отсутствуют			
1181	4919	4920	данные отсутствуют	данные отсутствуют	данные отсутствуют	данные отсутствуют	данные отсутствуют
1182	4919	4922	данные отсутствуют	данные отсутствуют	данные отсутствуют	данные отсутствуют	данные отсутствуют
1183	4920	4921	данные отсутствуют	данные отсутствуют	данные отсутствуют	данные отсутствуют	данные отсутствуют
1184	4921	4922	данные отсутствуют	данные отсутствуют	данные отсутствуют	данные отсутствуют	данные отсутствуют
1185	4923	4924	данные отсутствуют	данные отсутствуют	данные отсутствуют	данные отсутствуют	данные отсутствуют

Государственный регистратор		ФГИС ЕГРН
полное наименование должности	подпись	инициалы, фамилия

М.П.

Выписка из Единого государственного реестра недвижимости об объекте недвижимости
Описание местоположения земельного участка

Земельный участок			
(вид объекта недвижимости)			
Лист № __ Раздела 3.1	Всего листов раздела 3.1 : __	Всего разделов: __	Всего листов выписки: __
23.11.2017 № 99/2017/37875929			
Кадастровый номер:		61:12:0600501:618 (единое землепользование)	

Описание местоположения границ земельного участка

Номер п/п	Номер точки		Дирекционный угол	Горизонтальное проложение, м	Описание закрепления на местности	Кадастровые номера смежных участков	Сведения об адресах правообладателей смежных земельных участков
	начальная	конечная					
1	2	3	4	5	6	7	8
1186	4923	4930	данные отсутствуют	данные отсутствуют	данные отсутствуют	данные отсутствуют	данные отсутствуют
1187	4924	4925	данные отсутствуют	данные отсутствуют	данные отсутствуют	данные отсутствуют	данные отсутствуют
1188	4925	4926	данные отсутствуют	данные отсутствуют	данные отсутствуют	данные отсутствуют	данные отсутствуют
1189	4926	4927	данные отсутствуют	данные отсутствуют	данные отсутствуют	данные отсутствуют	данные отсутствуют
1190	4927	4928	данные отсутствуют	данные отсутствуют	данные отсутствуют	данные отсутствуют	данные отсутствуют
1191	4928	4929	данные отсутствуют	данные отсутствуют	данные отсутствуют	данные отсутствуют	данные отсутствуют
1192	4929	4930	данные отсутствуют	данные отсутствуют	данные отсутствуют	данные отсутствуют	данные отсутствуют
1193	4947	4948	данные отсутствуют	данные отсутствуют	данные отсутствуют	данные отсутствуют	данные отсутствуют
1194	4947	4950	данные отсутствуют	данные отсутствуют	данные отсутствуют	данные отсутствуют	данные отсутствуют
1195	4948	4949			данные отсутствуют	данные отсутствуют	данные отсутствуют

			данные отсутствуют	данные отсутствуют			
1196	4949	4950	данные отсутствуют	данные отсутствуют	данные отсутствуют	данные отсутствуют	данные отсутствуют
1197	4951	4952	данные отсутствуют	данные отсутствуют	данные отсутствуют	данные отсутствуют	данные отсутствуют
1198	4951	4958	данные отсутствуют	данные отсутствуют	данные отсутствуют	данные отсутствуют	данные отсутствуют
1199	4952	4953	данные отсутствуют	данные отсутствуют	данные отсутствуют	данные отсутствуют	данные отсутствуют
1200	4953	4954	данные отсутствуют	данные отсутствуют	данные отсутствуют	данные отсутствуют	данные отсутствуют

Государственный регистратор		ФГИС ЕГРН
полное наименование должности	подпись	инициалы, фамилия

М.П.

Выписка из Единого государственного реестра недвижимости об объекте недвижимости
Описание местоположения земельного участка

Земельный участок			
<small>(вид объекта недвижимости)</small>			
Лист № __ Раздела 3.1	Всего листов раздела 3.1 : __	Всего разделов: __	Всего листов выписки: __
23.11.2017 № 99/2017/37875929			
Кадастровый номер:		61:12:0600501:618 (единое землепользование)	

Описание местоположения границ земельного участка

Номер п/п	Номер точки		Дирекционный угол	Горизонтальное проложение, м	Описание закрепления на местности	Кадастровые номера смежных участков	Сведения об адресах правообладателей смежных земельных участков
	начальная	конечная					
1	2	3	4	5	6	7	8
1201	4954	4955	данные отсутствуют	данные отсутствуют	данные отсутствуют	данные отсутствуют	данные отсутствуют
1202	4955	4956	данные отсутствуют	данные отсутствуют	данные отсутствуют	данные отсутствуют	данные отсутствуют
1203	4956	4957	данные отсутствуют	данные отсутствуют	данные отсутствуют	данные отсутствуют	данные отсутствуют
1204	4957	4958	данные отсутствуют	данные отсутствуют	данные отсутствуют	данные отсутствуют	данные отсутствуют
1205	4959	4960	данные отсутствуют	данные отсутствуют	данные отсутствуют	данные отсутствуют	данные отсутствуют
1206	4959	4966	данные отсутствуют	данные отсутствуют	данные отсутствуют	данные отсутствуют	данные отсутствуют
1207	4960	4961	данные отсутствуют	данные отсутствуют	данные отсутствуют	данные отсутствуют	данные отсутствуют
1208	4961	4962	данные отсутствуют	данные отсутствуют	данные отсутствуют	данные отсутствуют	данные отсутствуют
1209	4962	4963	данные отсутствуют	данные отсутствуют	данные отсутствуют	данные отсутствуют	данные отсутствуют
1210	4963	4964			данные отсутствуют	данные отсутствуют	данные отсутствуют

			данные отсутствуют	данные отсутствуют			
1211	4964	4965	данные отсутствуют	данные отсутствуют	данные отсутствуют	данные отсутствуют	данные отсутствуют
1212	4965	4966	данные отсутствуют	данные отсутствуют	данные отсутствуют	данные отсутствуют	данные отсутствуют
1213	4983	4984	данные отсутствуют	данные отсутствуют	данные отсутствуют	данные отсутствуют	данные отсутствуют
1214	4983	4990	данные отсутствуют	данные отсутствуют	данные отсутствуют	данные отсутствуют	данные отсутствуют
1215	4984	4985	данные отсутствуют	данные отсутствуют	данные отсутствуют	данные отсутствуют	данные отсутствуют

Государственный регистратор		ФГИС ЕГРН
полное наименование должности	подпись	инициалы, фамилия

М.П.

Выписка из Единого государственного реестра недвижимости об объекте недвижимости
Описание местоположения земельного участка

Земельный участок			
<small>(вид объекта недвижимости)</small>			
Лист № __ Раздела 3.1	Всего листов раздела 3.1 : __	Всего разделов: __	Всего листов выписки: __
23.11.2017 № 99/2017/37875929			
Кадастровый номер:		61:12:0600501:618 (единое землепользование)	

Описание местоположения границ земельного участка

Номер п/п	Номер точки		Дирекционный угол	Горизонтальное проложение, м	Описание закрепления на местности	Кадастровые номера смежных участков	Сведения об адресах правообладателей смежных земельных участков
	начальная	конечная					
1	2	3	4	5	6	7	8
1216	4985	4986	данные отсутствуют	данные отсутствуют	данные отсутствуют	данные отсутствуют	данные отсутствуют
1217	4986	4987	данные отсутствуют	данные отсутствуют	данные отсутствуют	данные отсутствуют	данные отсутствуют
1218	4987	4988	данные отсутствуют	данные отсутствуют	данные отсутствуют	данные отсутствуют	данные отсутствуют
1219	4988	4989	данные отсутствуют	данные отсутствуют	данные отсутствуют	данные отсутствуют	данные отсутствуют
1220	4989	4990	данные отсутствуют	данные отсутствуют	данные отсутствуют	данные отсутствуют	данные отсутствуют
1221	4999	5000	данные отсутствуют	данные отсутствуют	данные отсутствуют	данные отсутствуют	данные отсутствуют
1222	4999	5006	данные отсутствуют	данные отсутствуют	данные отсутствуют	данные отсутствуют	данные отсутствуют
1223	5000	5001	данные отсутствуют	данные отсутствуют	данные отсутствуют	данные отсутствуют	данные отсутствуют
1224	5001	5002	данные отсутствуют	данные отсутствуют	данные отсутствуют	данные отсутствуют	данные отсутствуют
1225	5002	5003			данные отсутствуют	данные отсутствуют	данные отсутствуют

			данные отсутствуют	данные отсутствуют			
1226	5003	5004	данные отсутствуют	данные отсутствуют	данные отсутствуют	данные отсутствуют	данные отсутствуют
1227	5004	5005	данные отсутствуют	данные отсутствуют	данные отсутствуют	данные отсутствуют	данные отсутствуют
1228	5005	5006	данные отсутствуют	данные отсутствуют	данные отсутствуют	данные отсутствуют	данные отсутствуют
1229	5007	5008	данные отсутствуют	данные отсутствуют	данные отсутствуют	данные отсутствуют	данные отсутствуют
1230	5007	5014	данные отсутствуют	данные отсутствуют	данные отсутствуют	данные отсутствуют	данные отсутствуют

Государственный регистратор		ФГИС ЕГРН
полное наименование должности	подпись	инициалы, фамилия

М.П.

Выписка из Единого государственного реестра недвижимости об объекте недвижимости
Описание местоположения земельного участка

Земельный участок			
<small>(вид объекта недвижимости)</small>			
Лист № __ Раздела 3.1	Всего листов раздела 3.1 : __	Всего разделов: __	Всего листов выписки: __
23.11.2017 № 99/2017/37875929			
Кадастровый номер:		61:12:0600501:618 (единое землепользование)	

Описание местоположения границ земельного участка

Номер п/п	Номер точки		Дирекционный угол	Горизонтальное проложение, м	Описание закрепления на местности	Кадастровые номера смежных участков	Сведения об адресах правообладателей смежных земельных участков
	начальная	конечная					
1	2	3	4	5	6	7	8
1231	5008	5009	данные отсутствуют	данные отсутствуют	данные отсутствуют	данные отсутствуют	данные отсутствуют
1232	5009	5010	данные отсутствуют	данные отсутствуют	данные отсутствуют	данные отсутствуют	данные отсутствуют
1233	5010	5011	данные отсутствуют	данные отсутствуют	данные отсутствуют	данные отсутствуют	данные отсутствуют
1234	5011	5012	данные отсутствуют	данные отсутствуют	данные отсутствуют	данные отсутствуют	данные отсутствуют
1235	5012	5013	данные отсутствуют	данные отсутствуют	данные отсутствуют	данные отсутствуют	данные отсутствуют
1236	5013	5014	данные отсутствуют	данные отсутствуют	данные отсутствуют	данные отсутствуют	данные отсутствуют
1237	5023	5024	данные отсутствуют	данные отсутствуют	данные отсутствуют	данные отсутствуют	данные отсутствуют
1238	5023	5026	данные отсутствуют	данные отсутствуют	данные отсутствуют	данные отсутствуют	данные отсутствуют
1239	5024	5025	данные отсутствуют	данные отсутствуют	данные отсутствуют	данные отсутствуют	данные отсутствуют
1240	5025	5026			данные отсутствуют	данные отсутствуют	данные отсутствуют

			данные отсутствуют	данные отсутствуют			
1241	5027	5028	данные отсутствуют	данные отсутствуют	данные отсутствуют	данные отсутствуют	данные отсутствуют
1242	5027	5034	данные отсутствуют	данные отсутствуют	данные отсутствуют	данные отсутствуют	данные отсутствуют
1243	5028	5029	данные отсутствуют	данные отсутствуют	данные отсутствуют	данные отсутствуют	данные отсутствуют
1244	5029	5030	данные отсутствуют	данные отсутствуют	данные отсутствуют	данные отсутствуют	данные отсутствуют
1245	5030	5031	данные отсутствуют	данные отсутствуют	данные отсутствуют	данные отсутствуют	данные отсутствуют

Государственный регистратор		ФГИС ЕГРН
полное наименование должности	подпись	инициалы, фамилия

М.П.

Выписка из Единого государственного реестра недвижимости об объекте недвижимости
Описание местоположения земельного участка

Земельный участок			
<small>(вид объекта недвижимости)</small>			
Лист № __ Раздела 3.1	Всего листов раздела 3.1 : __	Всего разделов: __	Всего листов выписки: __
23.11.2017 № 99/2017/37875929			
Кадастровый номер:		61:12:0600501:618 (единое землепользование)	

Описание местоположения границ земельного участка

Номер п/п	Номер точки		Дирекционный угол	Горизонтальное проложение, м	Описание закрепления на местности	Кадастровые номера смежных участков	Сведения об адресах правообладателей смежных земельных участков
	начальная	конечная					
1	2	3	4	5	6	7	8
1246	5031	5032	данные отсутствуют	данные отсутствуют	данные отсутствуют	данные отсутствуют	данные отсутствуют
1247	5032	5033	данные отсутствуют	данные отсутствуют	данные отсутствуют	данные отсутствуют	данные отсутствуют
1248	5033	5034	данные отсутствуют	данные отсутствуют	данные отсутствуют	данные отсутствуют	данные отсутствуют
1249	5051	5052	данные отсутствуют	данные отсутствуют	данные отсутствуют	данные отсутствуют	данные отсутствуют
1250	5051	5058	данные отсутствуют	данные отсутствуют	данные отсутствуют	данные отсутствуют	данные отсутствуют
1251	5052	5053	данные отсутствуют	данные отсутствуют	данные отсутствуют	данные отсутствуют	данные отсутствуют
1252	5053	5054	данные отсутствуют	данные отсутствуют	данные отсутствуют	данные отсутствуют	данные отсутствуют
1253	5054	5055	данные отсутствуют	данные отсутствуют	данные отсутствуют	данные отсутствуют	данные отсутствуют
1254	5055	5056	данные отсутствуют	данные отсутствуют	данные отсутствуют	данные отсутствуют	данные отсутствуют
1255	5056	5057			данные отсутствуют	данные отсутствуют	данные отсутствуют

			данные отсутствуют	данные отсутствуют			
1256	5057	5058	данные отсутствуют	данные отсутствуют	данные отсутствуют	данные отсутствуют	данные отсутствуют
1257	5059	5060	данные отсутствуют	данные отсутствуют	данные отсутствуют	данные отсутствуют	данные отсутствуют
1258	5059	5066	данные отсутствуют	данные отсутствуют	данные отсутствуют	данные отсутствуют	данные отсутствуют
1259	5060	5061	данные отсутствуют	данные отсутствуют	данные отсутствуют	данные отсутствуют	данные отсутствуют
1260	5061	5062	данные отсутствуют	данные отсутствуют	данные отсутствуют	данные отсутствуют	данные отсутствуют

Государственный регистратор		ФГИС ЕГРН
полное наименование должности	подпись	инициалы, фамилия

М.П.

Выписка из Единого государственного реестра недвижимости об объекте недвижимости
Описание местоположения земельного участка

Земельный участок			
<small>(вид объекта недвижимости)</small>			
Лист № __ Раздела 3.1	Всего листов раздела 3.1 : __	Всего разделов: __	Всего листов выписки: __
23.11.2017 № 99/2017/37875929			
Кадастровый номер:		61:12:0600501:618 (единое землепользование)	

Описание местоположения границ земельного участка

Номер п/п	Номер точки		Дирекционный угол	Горизонтальное проложение, м	Описание закрепления на местности	Кадастровые номера смежных участков	Сведения об адресах правообладателей смежных земельных участков
	начальная	конечная					
1	2	3	4	5	6	7	8
1261	5062	5063	данные отсутствуют	данные отсутствуют	данные отсутствуют	данные отсутствуют	данные отсутствуют
1262	5063	5064	данные отсутствуют	данные отсутствуют	данные отсутствуют	данные отсутствуют	данные отсутствуют
1263	5064	5065	данные отсутствуют	данные отсутствуют	данные отсутствуют	данные отсутствуют	данные отсутствуют
1264	5065	5066	данные отсутствуют	данные отсутствуют	данные отсутствуют	данные отсутствуют	данные отсутствуют
1265	5067	5068	данные отсутствуют	данные отсутствуют	данные отсутствуют	данные отсутствуют	данные отсутствуют
1266	5067	5074	данные отсутствуют	данные отсутствуют	данные отсутствуют	данные отсутствуют	данные отсутствуют
1267	5068	5069	данные отсутствуют	данные отсутствуют	данные отсутствуют	данные отсутствуют	данные отсутствуют
1268	5069	5070	данные отсутствуют	данные отсутствуют	данные отсутствуют	данные отсутствуют	данные отсутствуют
1269	5070	5071	данные отсутствуют	данные отсутствуют	данные отсутствуют	данные отсутствуют	данные отсутствуют
1270	5071	5072			данные отсутствуют	данные отсутствуют	данные отсутствуют

			данные отсутствуют	данные отсутствуют			
1271	5072	5073	данные отсутствуют	данные отсутствуют	данные отсутствуют	данные отсутствуют	данные отсутствуют
1272	5073	5074	данные отсутствуют	данные отсутствуют	данные отсутствуют	данные отсутствуют	данные отсутствуют
1273	5091	5092	данные отсутствуют	данные отсутствуют	данные отсутствуют	данные отсутствуют	данные отсутствуют
1274	5091	5094	данные отсутствуют	данные отсутствуют	данные отсутствуют	данные отсутствуют	данные отсутствуют
1275	5092	5093	данные отсутствуют	данные отсутствуют	данные отсутствуют	данные отсутствуют	данные отсутствуют

Государственный регистратор		ФГИС ЕГРН
полное наименование должности	подпись	инициалы, фамилия

М.П.

Выписка из Единого государственного реестра недвижимости об объекте недвижимости
Описание местоположения земельного участка

Земельный участок			
<small>(вид объекта недвижимости)</small>			
Лист № __ Раздела 3.1	Всего листов раздела 3.1 : __	Всего разделов: __	Всего листов выписки: __
23.11.2017 № 99/2017/37875929			
Кадастровый номер:		61:12:0600501:618 (единое землепользование)	

Описание местоположения границ земельного участка

Номер п/п	Номер точки		Дирекционный угол	Горизонтальное проложение, м	Описание закрепления на местности	Кадастровые номера смежных участков	Сведения об адресах правообладателей смежных земельных участков
	начальная	конечная					
1	2	3	4	5	6	7	8
1276	5093	5094	данные отсутствуют	данные отсутствуют	данные отсутствуют	данные отсутствуют	данные отсутствуют
1277	5111	5112	данные отсутствуют	данные отсутствуют	данные отсутствуют	данные отсутствуют	данные отсутствуют
1278	5111	5118	данные отсутствуют	данные отсутствуют	данные отсутствуют	данные отсутствуют	данные отсутствуют
1279	5112	5113	данные отсутствуют	данные отсутствуют	данные отсутствуют	данные отсутствуют	данные отсутствуют
1280	5113	5114	данные отсутствуют	данные отсутствуют	данные отсутствуют	данные отсутствуют	данные отсутствуют
1281	5114	5115	данные отсутствуют	данные отсутствуют	данные отсутствуют	данные отсутствуют	данные отсутствуют
1282	5115	5116	данные отсутствуют	данные отсутствуют	данные отсутствуют	данные отсутствуют	данные отсутствуют
1283	5116	5117	данные отсутствуют	данные отсутствуют	данные отсутствуют	данные отсутствуют	данные отсутствуют
1284	5117	5118	данные отсутствуют	данные отсутствуют	данные отсутствуют	данные отсутствуют	данные отсутствуют
1285	5123	5124			данные отсутствуют	данные отсутствуют	данные отсутствуют

			данные отсутствуют	данные отсутствуют			
1286	5123	5130	данные отсутствуют	данные отсутствуют	данные отсутствуют	данные отсутствуют	данные отсутствуют
1287	5124	5125	данные отсутствуют	данные отсутствуют	данные отсутствуют	данные отсутствуют	данные отсутствуют
1288	5125	5126	данные отсутствуют	данные отсутствуют	данные отсутствуют	данные отсутствуют	данные отсутствуют
1289	5126	5127	данные отсутствуют	данные отсутствуют	данные отсутствуют	данные отсутствуют	данные отсутствуют
1290	5127	5128	данные отсутствуют	данные отсутствуют	данные отсутствуют	данные отсутствуют	данные отсутствуют

Государственный регистратор		ФГИС ЕГРН
полное наименование должности	подпись	инициалы, фамилия

М.П.

Выписка из Единого государственного реестра недвижимости об объекте недвижимости
Описание местоположения земельного участка

Земельный участок			
(вид объекта недвижимости)			
Лист № __ Раздела 3.1	Всего листов раздела 3.1 : __	Всего разделов: __	Всего листов выписки: __
23.11.2017 № 99/2017/37875929			
Кадастровый номер:		61:12:0600501:618 (единое землепользование)	

Описание местоположения границ земельного участка

Номер п/п	Номер точки		Дирекционный угол	Горизонтальное проложение, м	Описание закрепления на местности	Кадастровые номера смежных участков	Сведения об адресах правообладателей смежных земельных участков
	начальная	конечная					
1	2	3	4	5	6	7	8
1291	5128	5129	данные отсутствуют	данные отсутствуют	данные отсутствуют	данные отсутствуют	данные отсутствуют
1292	5129	5130	данные отсутствуют	данные отсутствуют	данные отсутствуют	данные отсутствуют	данные отсутствуют
1293	5131	5132	данные отсутствуют	данные отсутствуют	данные отсутствуют	данные отсутствуют	данные отсутствуют
1294	5131	5138	данные отсутствуют	данные отсутствуют	данные отсутствуют	данные отсутствуют	данные отсутствуют
1295	5132	5133	данные отсутствуют	данные отсутствуют	данные отсутствуют	данные отсутствуют	данные отсутствуют
1296	5133	5134	данные отсутствуют	данные отсутствуют	данные отсутствуют	данные отсутствуют	данные отсутствуют
1297	5134	5135	данные отсутствуют	данные отсутствуют	данные отсутствуют	данные отсутствуют	данные отсутствуют
1298	5135	5136	данные отсутствуют	данные отсутствуют	данные отсутствуют	данные отсутствуют	данные отсутствуют
1299	5136	5137	данные отсутствуют	данные отсутствуют	данные отсутствуют	данные отсутствуют	данные отсутствуют
1300	5137	5138			данные отсутствуют	данные отсутствуют	данные отсутствуют

			данные отсутствуют	данные отсутствуют			
1301	5151	5152	данные отсутствуют	данные отсутствуют	данные отсутствуют	данные отсутствуют	данные отсутствуют
1302	5151	5158	данные отсутствуют	данные отсутствуют	данные отсутствуют	данные отсутствуют	данные отсутствуют
1303	5152	5153	данные отсутствуют	данные отсутствуют	данные отсутствуют	данные отсутствуют	данные отсутствуют
1304	5153	5154	данные отсутствуют	данные отсутствуют	данные отсутствуют	данные отсутствуют	данные отсутствуют
1305	5154	5155	данные отсутствуют	данные отсутствуют	данные отсутствуют	данные отсутствуют	данные отсутствуют

Государственный регистратор		ФГИС ЕГРН
полное наименование должности	подпись	инициалы, фамилия

М.П.

Выписка из Единого государственного реестра недвижимости об объекте недвижимости
Описание местоположения земельного участка

Земельный участок			
(вид объекта недвижимости)			
Лист № __ Раздела 3.1	Всего листов раздела 3.1 : __	Всего разделов: __	Всего листов выписки: __
23.11.2017 № 99/2017/37875929			
Кадастровый номер:		61:12:0600501:618 (единое землепользование)	

Описание местоположения границ земельного участка

Номер п/п	Номер точки		Дирекционный угол	Горизонтальное проложение, м	Описание закрепления на местности	Кадастровые номера смежных участков	Сведения об адресах правообладателей смежных земельных участков
	начальная	конечная					
1	2	3	4	5	6	7	8
1306	5155	5156	данные отсутствуют	данные отсутствуют	данные отсутствуют	данные отсутствуют	данные отсутствуют
1307	5156	5157	данные отсутствуют	данные отсутствуют	данные отсутствуют	данные отсутствуют	данные отсутствуют
1308	5157	5158	данные отсутствуют	данные отсутствуют	данные отсутствуют	данные отсутствуют	данные отсутствуют
1309	5159	5160	данные отсутствуют	данные отсутствуют	данные отсутствуют	данные отсутствуют	данные отсутствуют
1310	5159	5166	данные отсутствуют	данные отсутствуют	данные отсутствуют	данные отсутствуют	данные отсутствуют
1311	5160	5161	данные отсутствуют	данные отсутствуют	данные отсутствуют	данные отсутствуют	данные отсутствуют
1312	5161	5162	данные отсутствуют	данные отсутствуют	данные отсутствуют	данные отсутствуют	данные отсутствуют
1313	5162	5163	данные отсутствуют	данные отсутствуют	данные отсутствуют	данные отсутствуют	данные отсутствуют
1314	5163	5164	данные отсутствуют	данные отсутствуют	данные отсутствуют	данные отсутствуют	данные отсутствуют
1315	5164	5165			данные отсутствуют	данные отсутствуют	данные отсутствуют

			данные отсутствуют	данные отсутствуют			
1316	5165	5166	данные отсутствуют	данные отсутствуют	данные отсутствуют	данные отсутствуют	данные отсутствуют
1317	5167	5168	данные отсутствуют	данные отсутствуют	данные отсутствуют	данные отсутствуют	данные отсутствуют
1318	5167	5174	данные отсутствуют	данные отсутствуют	данные отсутствуют	данные отсутствуют	данные отсутствуют
1319	5168	5169	данные отсутствуют	данные отсутствуют	данные отсутствуют	данные отсутствуют	данные отсутствуют
1320	5169	5170	данные отсутствуют	данные отсутствуют	данные отсутствуют	данные отсутствуют	данные отсутствуют

Государственный регистратор		ФГИС ЕГРН
полное наименование должности	подпись	инициалы, фамилия

М.П.

Выписка из Единого государственного реестра недвижимости об объекте недвижимости
Описание местоположения земельного участка

Земельный участок			
<small>(вид объекта недвижимости)</small>			
Лист № __ Раздела 3.1	Всего листов раздела 3.1 : __	Всего разделов: __	Всего листов выписки: __
23.11.2017 № 99/2017/37875929			
Кадастровый номер:		61:12:0600501:618 (единое землепользование)	

Описание местоположения границ земельного участка

Номер п/п	Номер точки		Дирекционный угол	Горизонтальное проложение, м	Описание закрепления на местности	Кадастровые номера смежных участков	Сведения об адресах правообладателей смежных земельных участков
	начальная	конечная					
1	2	3	4	5	6	7	8
1321	5170	5171	данные отсутствуют	данные отсутствуют	данные отсутствуют	данные отсутствуют	данные отсутствуют
1322	5171	5172	данные отсутствуют	данные отсутствуют	данные отсутствуют	данные отсутствуют	данные отсутствуют
1323	5172	5173	данные отсутствуют	данные отсутствуют	данные отсутствуют	данные отсутствуют	данные отсутствуют
1324	5173	5174	данные отсутствуют	данные отсутствуют	данные отсутствуют	данные отсутствуют	данные отсутствуют
1325	5199	5200	данные отсутствуют	данные отсутствуют	данные отсутствуют	данные отсутствуют	данные отсутствуют
1326	5199	5206	данные отсутствуют	данные отсутствуют	данные отсутствуют	данные отсутствуют	данные отсутствуют
1327	5200	5201	данные отсутствуют	данные отсутствуют	данные отсутствуют	данные отсутствуют	данные отсутствуют
1328	5201	5202	данные отсутствуют	данные отсутствуют	данные отсутствуют	данные отсутствуют	данные отсутствуют
1329	5202	5203	данные отсутствуют	данные отсутствуют	данные отсутствуют	данные отсутствуют	данные отсутствуют
1330	5203	5204			данные отсутствуют	данные отсутствуют	данные отсутствуют

			данные отсутствуют	данные отсутствуют			
1331	5204	5205	данные отсутствуют	данные отсутствуют	данные отсутствуют	данные отсутствуют	данные отсутствуют
1332	5205	5206	данные отсутствуют	данные отсутствуют	данные отсутствуют	данные отсутствуют	данные отсутствуют
1333	5211	5212	данные отсутствуют	данные отсутствуют	данные отсутствуют	данные отсутствуют	данные отсутствуют
1334	5211	5218	данные отсутствуют	данные отсутствуют	данные отсутствуют	данные отсутствуют	данные отсутствуют
1335	5212	5213	данные отсутствуют	данные отсутствуют	данные отсутствуют	данные отсутствуют	данные отсутствуют

Государственный регистратор		ФГИС ЕГРН
полное наименование должности	подпись	инициалы, фамилия

М.П.

Выписка из Единого государственного реестра недвижимости об объекте недвижимости
Описание местоположения земельного участка

Земельный участок			
(вид объекта недвижимости)			
Лист № __ Раздела 3.1	Всего листов раздела 3.1 : __	Всего разделов: __	Всего листов выписки: __
23.11.2017 № 99/2017/37875929			
Кадастровый номер:		61:12:0600501:618 (единое землепользование)	

Описание местоположения границ земельного участка

Номер п/п	Номер точки		Дирекционный угол	Горизонтальное проложение, м	Описание закрепления на местности	Кадастровые номера смежных участков	Сведения об адресах правообладателей смежных земельных участков
	начальная	конечная					
1	2	3	4	5	6	7	8
1336	5213	5214	данные отсутствуют	данные отсутствуют	данные отсутствуют	данные отсутствуют	данные отсутствуют
1337	5214	5215	данные отсутствуют	данные отсутствуют	данные отсутствуют	данные отсутствуют	данные отсутствуют
1338	5215	5216	данные отсутствуют	данные отсутствуют	данные отсутствуют	данные отсутствуют	данные отсутствуют
1339	5216	5217	данные отсутствуют	данные отсутствуют	данные отсутствуют	данные отсутствуют	данные отсутствуют
1340	5217	5218	данные отсутствуют	данные отсутствуют	данные отсутствуют	данные отсутствуют	данные отсутствуют
1341	5219	5220	данные отсутствуют	данные отсутствуют	данные отсутствуют	данные отсутствуют	данные отсутствуют
1342	5219	5226	данные отсутствуют	данные отсутствуют	данные отсутствуют	данные отсутствуют	данные отсутствуют
1343	5220	5221	данные отсутствуют	данные отсутствуют	данные отсутствуют	данные отсутствуют	данные отсутствуют
1344	5221	5222	данные отсутствуют	данные отсутствуют	данные отсутствуют	данные отсутствуют	данные отсутствуют
1345	5222	5223			данные отсутствуют	данные отсутствуют	данные отсутствуют

			данные отсутствуют	данные отсутствуют			
1346	5223	5224	данные отсутствуют	данные отсутствуют	данные отсутствуют	данные отсутствуют	данные отсутствуют
1347	5224	5225	данные отсутствуют	данные отсутствуют	данные отсутствуют	данные отсутствуют	данные отсутствуют
1348	5225	5226	данные отсутствуют	данные отсутствуют	данные отсутствуют	данные отсутствуют	данные отсутствуют
1349	5243	5244	данные отсутствуют	данные отсутствуют	данные отсутствуют	данные отсутствуют	данные отсутствуют
1350	5243	5250	данные отсутствуют	данные отсутствуют	данные отсутствуют	данные отсутствуют	данные отсутствуют

Государственный регистратор		ФГИС ЕГРН
полное наименование должности	подпись	инициалы, фамилия

М.П.

Выписка из Единого государственного реестра недвижимости об объекте недвижимости
Описание местоположения земельного участка

Земельный участок			
<small>(вид объекта недвижимости)</small>			
Лист № __ Раздела 3.1	Всего листов раздела 3.1 : __	Всего разделов: __	Всего листов выписки: __
23.11.2017 № 99/2017/37875929			
Кадастровый номер:		61:12:0600501:618 (единое землепользование)	

Описание местоположения границ земельного участка

Номер п/п	Номер точки		Дирекционный угол	Горизонтальное проложение, м	Описание закрепления на местности	Кадастровые номера смежных участков	Сведения об адресах правообладателей смежных земельных участков
	начальная	конечная					
1	2	3	4	5	6	7	8
1351	5244	5245	данные отсутствуют	данные отсутствуют	данные отсутствуют	данные отсутствуют	данные отсутствуют
1352	5245	5246	данные отсутствуют	данные отсутствуют	данные отсутствуют	данные отсутствуют	данные отсутствуют
1353	5246	5247	данные отсутствуют	данные отсутствуют	данные отсутствуют	данные отсутствуют	данные отсутствуют
1354	5247	5248	данные отсутствуют	данные отсутствуют	данные отсутствуют	данные отсутствуют	данные отсутствуют
1355	5248	5249	данные отсутствуют	данные отсутствуют	данные отсутствуют	данные отсутствуют	данные отсутствуют
1356	5249	5250	данные отсутствуют	данные отсутствуют	данные отсутствуют	данные отсутствуют	данные отсутствуют
1357	5251	5252	данные отсутствуют	данные отсутствуют	данные отсутствуют	данные отсутствуют	данные отсутствуют
1358	5251	5258	данные отсутствуют	данные отсутствуют	данные отсутствуют	данные отсутствуют	данные отсутствуют
1359	5252	5253	данные отсутствуют	данные отсутствуют	данные отсутствуют	данные отсутствуют	данные отсутствуют
1360	5253	5254			данные отсутствуют	данные отсутствуют	данные отсутствуют

			данные отсутствуют	данные отсутствуют			
1361	5254	5255	данные отсутствуют	данные отсутствуют	данные отсутствуют	данные отсутствуют	данные отсутствуют
1362	5255	5256	данные отсутствуют	данные отсутствуют	данные отсутствуют	данные отсутствуют	данные отсутствуют
1363	5256	5257	данные отсутствуют	данные отсутствуют	данные отсутствуют	данные отсутствуют	данные отсутствуют
1364	5257	5258	данные отсутствуют	данные отсутствуют	данные отсутствуют	данные отсутствуют	данные отсутствуют
1365	5267	5268	данные отсутствуют	данные отсутствуют	данные отсутствуют	данные отсутствуют	данные отсутствуют

Государственный регистратор		ФГИС ЕГРН
полное наименование должности	подпись	инициалы, фамилия

М.П.

Выписка из Единого государственного реестра недвижимости об объекте недвижимости
Описание местоположения земельного участка

Земельный участок			
(вид объекта недвижимости)			
Лист № __ Раздела 3.1	Всего листов раздела 3.1 : __	Всего разделов: __	Всего листов выписки: __
23.11.2017 № 99/2017/37875929			
Кадастровый номер:		61:12:0600501:618 (единое землепользование)	

Описание местоположения границ земельного участка

Номер п/п	Номер точки		Дирекционный угол	Горизонтальное проложение, м	Описание закрепления на местности	Кадастровые номера смежных участков	Сведения об адресах правообладателей смежных земельных участков
	начальная	конечная					
1	2	3	4	5	6	7	8
1366	5267	5274	данные отсутствуют	данные отсутствуют	данные отсутствуют	данные отсутствуют	данные отсутствуют
1367	5268	5269	данные отсутствуют	данные отсутствуют	данные отсутствуют	данные отсутствуют	данные отсутствуют
1368	5269	5270	данные отсутствуют	данные отсутствуют	данные отсутствуют	данные отсутствуют	данные отсутствуют
1369	5270	5271	данные отсутствуют	данные отсутствуют	данные отсутствуют	данные отсутствуют	данные отсутствуют
1370	5271	5272	данные отсутствуют	данные отсутствуют	данные отсутствуют	данные отсутствуют	данные отсутствуют
1371	5272	5273	данные отсутствуют	данные отсутствуют	данные отсутствуют	данные отсутствуют	данные отсутствуют
1372	5273	5274	данные отсутствуют	данные отсутствуют	данные отсутствуют	данные отсутствуют	данные отсутствуют
1373	5291	5292	данные отсутствуют	данные отсутствуют	данные отсутствуют	данные отсутствуют	данные отсутствуют
1374	5291	5298	данные отсутствуют	данные отсутствуют	данные отсутствуют	данные отсутствуют	данные отсутствуют
1375	5292	5293			данные отсутствуют	данные отсутствуют	данные отсутствуют

			данные отсутствуют	данные отсутствуют			
1376	5293	5294	данные отсутствуют	данные отсутствуют	данные отсутствуют	данные отсутствуют	данные отсутствуют
1377	5294	5295	данные отсутствуют	данные отсутствуют	данные отсутствуют	данные отсутствуют	данные отсутствуют
1378	5295	5296	данные отсутствуют	данные отсутствуют	данные отсутствуют	данные отсутствуют	данные отсутствуют
1379	5296	5297	данные отсутствуют	данные отсутствуют	данные отсутствуют	данные отсутствуют	данные отсутствуют
1380	5297	5298	данные отсутствуют	данные отсутствуют	данные отсутствуют	данные отсутствуют	данные отсутствуют

Государственный регистратор		ФГИС ЕГРН
полное наименование должности	подпись	инициалы, фамилия

М.П.

Выписка из Единого государственного реестра недвижимости об объекте недвижимости
Описание местоположения земельного участка

Земельный участок			
(вид объекта недвижимости)			
Лист № __ Раздела 3.1	Всего листов раздела 3.1 : __	Всего разделов: __	Всего листов выписки: __
23.11.2017 № 99/2017/37875929			
Кадастровый номер:		61:12:0600501:618 (единое землепользование)	

Описание местоположения границ земельного участка

Номер п/п	Номер точки		Дирекционный угол	Горизонтальное проложение, м	Описание закрепления на местности	Кадастровые номера смежных участков	Сведения об адресах правообладателей смежных земельных участков
	начальная	конечная					
1	2	3	4	5	6	7	8
1381	5303	5304	данные отсутствуют	данные отсутствуют	данные отсутствуют	данные отсутствуют	данные отсутствуют
1382	5303	5310	данные отсутствуют	данные отсутствуют	данные отсутствуют	данные отсутствуют	данные отсутствуют
1383	5304	5305	данные отсутствуют	данные отсутствуют	данные отсутствуют	данные отсутствуют	данные отсутствуют
1384	5305	5306	данные отсутствуют	данные отсутствуют	данные отсутствуют	данные отсутствуют	данные отсутствуют
1385	5306	5307	данные отсутствуют	данные отсутствуют	данные отсутствуют	данные отсутствуют	данные отсутствуют
1386	5307	5308	данные отсутствуют	данные отсутствуют	данные отсутствуют	данные отсутствуют	данные отсутствуют
1387	5308	5309	данные отсутствуют	данные отсутствуют	данные отсутствуют	данные отсутствуют	данные отсутствуют
1388	5309	5310	данные отсутствуют	данные отсутствуют	данные отсутствуют	данные отсутствуют	данные отсутствуют
1389	5311	5312	данные отсутствуют	данные отсутствуют	данные отсутствуют	данные отсутствуют	данные отсутствуют
1390	5311	5318			данные отсутствуют	данные отсутствуют	данные отсутствуют

			данные отсутствуют	данные отсутствуют			
1391	5312	5313	данные отсутствуют	данные отсутствуют	данные отсутствуют	данные отсутствуют	данные отсутствуют
1392	5313	5314	данные отсутствуют	данные отсутствуют	данные отсутствуют	данные отсутствуют	данные отсутствуют
1393	5314	5315	данные отсутствуют	данные отсутствуют	данные отсутствуют	данные отсутствуют	данные отсутствуют
1394	5315	5316	данные отсутствуют	данные отсутствуют	данные отсутствуют	данные отсутствуют	данные отсутствуют
1395	5316	5317	данные отсутствуют	данные отсутствуют	данные отсутствуют	данные отсутствуют	данные отсутствуют

Государственный регистратор		ФГИС ЕГРН
полное наименование должности	подпись	инициалы, фамилия

М.П.

Выписка из Единого государственного реестра недвижимости об объекте недвижимости
Описание местоположения земельного участка

Земельный участок			
<small>(вид объекта недвижимости)</small>			
Лист № __ Раздела 3.1	Всего листов раздела 3.1 : __	Всего разделов: __	Всего листов выписки: __
23.11.2017 № 99/2017/37875929			
Кадастровый номер:		61:12:0600501:618 (единое землепользование)	

Описание местоположения границ земельного участка

Номер п/п	Номер точки		Дирекционный угол	Горизонтальное проложение, м	Описание закрепления на местности	Кадастровые номера смежных участков	Сведения об адресах правообладателей смежных земельных участков
	начальная	конечная					
1	2	3	4	5	6	7	8
1396	5317	5318	данные отсутствуют	данные отсутствуют	данные отсутствуют	данные отсутствуют	данные отсутствуют
1397	5335	5336	данные отсутствуют	данные отсутствуют	данные отсутствуют	данные отсутствуют	данные отсутствуют
1398	5335	5342	данные отсутствуют	данные отсутствуют	данные отсутствуют	данные отсутствуют	данные отсутствуют
1399	5336	5337	данные отсутствуют	данные отсутствуют	данные отсутствуют	данные отсутствуют	данные отсутствуют
1400	5337	5338	данные отсутствуют	данные отсутствуют	данные отсутствуют	данные отсутствуют	данные отсутствуют
1401	5338	5339	данные отсутствуют	данные отсутствуют	данные отсутствуют	данные отсутствуют	данные отсутствуют
1402	5339	5340	данные отсутствуют	данные отсутствуют	данные отсутствуют	данные отсутствуют	данные отсутствуют
1403	5340	5341	данные отсутствуют	данные отсутствуют	данные отсутствуют	данные отсутствуют	данные отсутствуют
1404	5341	5342	данные отсутствуют	данные отсутствуют	данные отсутствуют	данные отсутствуют	данные отсутствуют
1405	5343	5344			данные отсутствуют	данные отсутствуют	данные отсутствуют

			данные отсутствуют	данные отсутствуют			
1406	5343	5350	данные отсутствуют	данные отсутствуют	данные отсутствуют	данные отсутствуют	данные отсутствуют
1407	5344	5345	данные отсутствуют	данные отсутствуют	данные отсутствуют	данные отсутствуют	данные отсутствуют
1408	5345	5346	данные отсутствуют	данные отсутствуют	данные отсутствуют	данные отсутствуют	данные отсутствуют
1409	5346	5347	данные отсутствуют	данные отсутствуют	данные отсутствуют	данные отсутствуют	данные отсутствуют
1410	5347	5348	данные отсутствуют	данные отсутствуют	данные отсутствуют	данные отсутствуют	данные отсутствуют

Государственный регистратор		ФГИС ЕГРН
полное наименование должности	подпись	инициалы, фамилия

М.П.

Выписка из Единого государственного реестра недвижимости об объекте недвижимости
Описание местоположения земельного участка

Земельный участок			
(вид объекта недвижимости)			
Лист № __ Раздела 3.1	Всего листов раздела 3.1 : __	Всего разделов: __	Всего листов выписки: __
23.11.2017 № 99/2017/37875929			
Кадастровый номер:		61:12:0600501:618 (единое землепользование)	

Описание местоположения границ земельного участка

Номер п/п	Номер точки		Дирекционный угол	Горизонтальное проложение, м	Описание закрепления на местности	Кадастровые номера смежных участков	Сведения об адресах правообладателей смежных земельных участков
	начальная	конечная					
1	2	3	4	5	6	7	8
1411	5348	5349	данные отсутствуют	данные отсутствуют	данные отсутствуют	данные отсутствуют	данные отсутствуют
1412	5349	5350	данные отсутствуют	данные отсутствуют	данные отсутствуют	данные отсутствуют	данные отсутствуют
1413	5351	5352	данные отсутствуют	данные отсутствуют	данные отсутствуют	данные отсутствуют	данные отсутствуют
1414	5351	5358	данные отсутствуют	данные отсутствуют	данные отсутствуют	данные отсутствуют	данные отсутствуют
1415	5352	5353	данные отсутствуют	данные отсутствуют	данные отсутствуют	данные отсутствуют	данные отсутствуют
1416	5353	5354	данные отсутствуют	данные отсутствуют	данные отсутствуют	данные отсутствуют	данные отсутствуют
1417	5354	5355	данные отсутствуют	данные отсутствуют	данные отсутствуют	данные отсутствуют	данные отсутствуют
1418	5355	5356	данные отсутствуют	данные отсутствуют	данные отсутствуют	данные отсутствуют	данные отсутствуют
1419	5356	5357	данные отсутствуют	данные отсутствуют	данные отсутствуют	данные отсутствуют	данные отсутствуют
1420	5357	5358			данные отсутствуют	данные отсутствуют	данные отсутствуют

			данные отсутствуют	данные отсутствуют			
1421	5359	5360	данные отсутствуют	данные отсутствуют	данные отсутствуют	данные отсутствуют	данные отсутствуют
1422	5359	5366	данные отсутствуют	данные отсутствуют	данные отсутствуют	данные отсутствуют	данные отсутствуют
1423	5360	5361	данные отсутствуют	данные отсутствуют	данные отсутствуют	данные отсутствуют	данные отсутствуют
1424	5361	5362	данные отсутствуют	данные отсутствуют	данные отсутствуют	данные отсутствуют	данные отсутствуют
1425	5362	5363	данные отсутствуют	данные отсутствуют	данные отсутствуют	данные отсутствуют	данные отсутствуют

Государственный регистратор		ФГИС ЕГРН
полное наименование должности	подпись	инициалы, фамилия

М.П.

Выписка из Единого государственного реестра недвижимости об объекте недвижимости
Описание местоположения земельного участка

Земельный участок			
(вид объекта недвижимости)			
Лист № __ Раздела 3.1	Всего листов раздела 3.1 : __	Всего разделов: __	Всего листов выписки: __
23.11.2017 № 99/2017/37875929			
Кадастровый номер:		61:12:0600501:618 (единое землепользование)	

Описание местоположения границ земельного участка

Номер п/п	Номер точки		Дирекционный угол	Горизонтальное проложение, м	Описание закрепления на местности	Кадастровые номера смежных участков	Сведения об адресах правообладателей смежных земельных участков
	начальная	конечная					
1	2	3	4	5	6	7	8
1426	5363	5364	данные отсутствуют	данные отсутствуют	данные отсутствуют	данные отсутствуют	данные отсутствуют
1427	5364	5365	данные отсутствуют	данные отсутствуют	данные отсутствуют	данные отсутствуют	данные отсутствуют
1428	5365	5366	данные отсутствуют	данные отсутствуют	данные отсутствуют	данные отсутствуют	данные отсутствуют
1429	5383	5384	данные отсутствуют	данные отсутствуют	данные отсутствуют	данные отсутствуют	данные отсутствуют
1430	5383	5390	данные отсутствуют	данные отсутствуют	данные отсутствуют	данные отсутствуют	данные отсутствуют
1431	5384	5385	данные отсутствуют	данные отсутствуют	данные отсутствуют	данные отсутствуют	данные отсутствуют
1432	5385	5386	данные отсутствуют	данные отсутствуют	данные отсутствуют	данные отсутствуют	данные отсутствуют
1433	5386	5387	данные отсутствуют	данные отсутствуют	данные отсутствуют	данные отсутствуют	данные отсутствуют
1434	5387	5388	данные отсутствуют	данные отсутствуют	данные отсутствуют	данные отсутствуют	данные отсутствуют
1435	5388	5389			данные отсутствуют	данные отсутствуют	данные отсутствуют

			данные отсутствуют	данные отсутствуют			
1436	5389	5390	данные отсутствуют	данные отсутствуют	данные отсутствуют	данные отсутствуют	данные отсутствуют
1437	5399	5400	данные отсутствуют	данные отсутствуют	данные отсутствуют	данные отсутствуют	данные отсутствуют
1438	5399	5406	данные отсутствуют	данные отсутствуют	данные отсутствуют	данные отсутствуют	данные отсутствуют
1439	5400	5401	данные отсутствуют	данные отсутствуют	данные отсутствуют	данные отсутствуют	данные отсутствуют
1440	5401	5402	данные отсутствуют	данные отсутствуют	данные отсутствуют	данные отсутствуют	данные отсутствуют

Государственный регистратор		ФГИС ЕГРН
полное наименование должности	подпись	инициалы, фамилия

М.П.

Выписка из Единого государственного реестра недвижимости об объекте недвижимости
Описание местоположения земельного участка

Земельный участок			
<small>(вид объекта недвижимости)</small>			
Лист № __ Раздела 3.1	Всего листов раздела 3.1 : __	Всего разделов: __	Всего листов выписки: __
23.11.2017 № 99/2017/37875929			
Кадастровый номер:		61:12:0600501:618 (единое землепользование)	

Описание местоположения границ земельного участка

Номер п/п	Номер точки		Дирекционный угол	Горизонтальное проложение, м	Описание закрепления на местности	Кадастровые номера смежных участков	Сведения об адресах правообладателей смежных земельных участков
	начальная	конечная					
1	2	3	4	5	6	7	8
1441	5402	5403	данные отсутствуют	данные отсутствуют	данные отсутствуют	данные отсутствуют	данные отсутствуют
1442	5403	5404	данные отсутствуют	данные отсутствуют	данные отсутствуют	данные отсутствуют	данные отсутствуют
1443	5404	5405	данные отсутствуют	данные отсутствуют	данные отсутствуют	данные отсутствуют	данные отсутствуют
1444	5405	5406	данные отсутствуют	данные отсутствуют	данные отсутствуют	данные отсутствуют	данные отсутствуют
1445	5407	5408	данные отсутствуют	данные отсутствуют	данные отсутствуют	данные отсутствуют	данные отсутствуют
1446	5407	5414	данные отсутствуют	данные отсутствуют	данные отсутствуют	данные отсутствуют	данные отсутствуют
1447	5408	5409	данные отсутствуют	данные отсутствуют	данные отсутствуют	данные отсутствуют	данные отсутствуют
1448	5409	5410	данные отсутствуют	данные отсутствуют	данные отсутствуют	данные отсутствуют	данные отсутствуют
1449	5410	5411	данные отсутствуют	данные отсутствуют	данные отсутствуют	данные отсутствуют	данные отсутствуют
1450	5411	5412			данные отсутствуют	данные отсутствуют	данные отсутствуют

			данные отсутствуют	данные отсутствуют			
1451	5412	5413	данные отсутствуют	данные отсутствуют	данные отсутствуют	данные отсутствуют	данные отсутствуют
1452	5413	5414	данные отсутствуют	данные отсутствуют	данные отсутствуют	данные отсутствуют	данные отсутствуют
1453	5431	5432	данные отсутствуют	данные отсутствуют	данные отсутствуют	данные отсутствуют	данные отсутствуют
1454	5431	5438	данные отсутствуют	данные отсутствуют	данные отсутствуют	данные отсутствуют	данные отсутствуют
1455	5432	5433	данные отсутствуют	данные отсутствуют	данные отсутствуют	данные отсутствуют	данные отсутствуют

Государственный регистратор		ФГИС ЕГРН
полное наименование должности	подпись	инициалы, фамилия

М.П.

Выписка из Единого государственного реестра недвижимости об объекте недвижимости
Описание местоположения земельного участка

Земельный участок			
<small>(вид объекта недвижимости)</small>			
Лист № __ Раздела 3.1	Всего листов раздела 3.1 : __	Всего разделов: __	Всего листов выписки: __
23.11.2017 № 99/2017/37875929			
Кадастровый номер:		61:12:0600501:618 (единое землепользование)	

Описание местоположения границ земельного участка

Номер п/п	Номер точки		Дирекционный угол	Горизонтальное проложение, м	Описание закрепления на местности	Кадастровые номера смежных участков	Сведения об адресах правообладателей смежных земельных участков
	начальная	конечная					
1	2	3	4	5	6	7	8
1456	5433	5434	данные отсутствуют	данные отсутствуют	данные отсутствуют	данные отсутствуют	данные отсутствуют
1457	5434	5435	данные отсутствуют	данные отсутствуют	данные отсутствуют	данные отсутствуют	данные отсутствуют
1458	5435	5436	данные отсутствуют	данные отсутствуют	данные отсутствуют	данные отсутствуют	данные отсутствуют
1459	5436	5437	данные отсутствуют	данные отсутствуют	данные отсутствуют	данные отсутствуют	данные отсутствуют
1460	5437	5438	данные отсутствуют	данные отсутствуют	данные отсутствуют	данные отсутствуют	данные отсутствуют
1461	5439	5440	данные отсутствуют	данные отсутствуют	данные отсутствуют	данные отсутствуют	данные отсутствуют
1462	5439	5446	данные отсутствуют	данные отсутствуют	данные отсутствуют	данные отсутствуют	данные отсутствуют
1463	5440	5441	данные отсутствуют	данные отсутствуют	данные отсутствуют	данные отсутствуют	данные отсутствуют
1464	5441	5442	данные отсутствуют	данные отсутствуют	данные отсутствуют	данные отсутствуют	данные отсутствуют
1465	5442	5443			данные отсутствуют	данные отсутствуют	данные отсутствуют

			данные отсутствуют	данные отсутствуют			
1466	5443	5444	данные отсутствуют	данные отсутствуют	данные отсутствуют	данные отсутствуют	данные отсутствуют
1467	5444	5445	данные отсутствуют	данные отсутствуют	данные отсутствуют	данные отсутствуют	данные отсутствуют
1468	5445	5446	данные отсутствуют	данные отсутствуют	данные отсутствуют	данные отсутствуют	данные отсутствуют
1469	5447	5448	данные отсутствуют	данные отсутствуют	данные отсутствуют	данные отсутствуют	данные отсутствуют
1470	5447	5454	данные отсутствуют	данные отсутствуют	данные отсутствуют	данные отсутствуют	данные отсутствуют

Государственный регистратор		ФГИС ЕГРН
полное наименование должности	подпись	инициалы, фамилия

М.П.

Выписка из Единого государственного реестра недвижимости об объекте недвижимости
Описание местоположения земельного участка

Земельный участок			
<small>(вид объекта недвижимости)</small>			
Лист № __ Раздела 3.1	Всего листов раздела 3.1 : __	Всего разделов: __	Всего листов выписки: __
23.11.2017 № 99/2017/37875929			
Кадастровый номер:		61:12:0600501:618 (единое землепользование)	

Описание местоположения границ земельного участка

Номер п/п	Номер точки		Дирекционный угол	Горизонтальное проложение, м	Описание закрепления на местности	Кадастровые номера смежных участков	Сведения об адресах правообладателей смежных земельных участков
	начальная	конечная					
1	2	3	4	5	6	7	8
1471	5448	5449	данные отсутствуют	данные отсутствуют	данные отсутствуют	данные отсутствуют	данные отсутствуют
1472	5449	5450	данные отсутствуют	данные отсутствуют	данные отсутствуют	данные отсутствуют	данные отсутствуют
1473	5450	5451	данные отсутствуют	данные отсутствуют	данные отсутствуют	данные отсутствуют	данные отсутствуют
1474	5451	5452	данные отсутствуют	данные отсутствуют	данные отсутствуют	данные отсутствуют	данные отсутствуют
1475	5452	5453	данные отсутствуют	данные отсутствуют	данные отсутствуют	данные отсутствуют	данные отсутствуют
1476	5453	5454	данные отсутствуют	данные отсутствуют	данные отсутствуют	данные отсутствуют	данные отсутствуют
1477	5455	5456	данные отсутствуют	данные отсутствуют	данные отсутствуют	данные отсутствуют	данные отсутствуют
1478	5455	5462	данные отсутствуют	данные отсутствуют	данные отсутствуют	данные отсутствуют	данные отсутствуют
1479	5456	5457	данные отсутствуют	данные отсутствуют	данные отсутствуют	данные отсутствуют	данные отсутствуют
1480	5457	5458			данные отсутствуют	данные отсутствуют	данные отсутствуют

			данные отсутствуют	данные отсутствуют			
1481	5458	5459	данные отсутствуют	данные отсутствуют	данные отсутствуют	данные отсутствуют	данные отсутствуют
1482	5459	5460	данные отсутствуют	данные отсутствуют	данные отсутствуют	данные отсутствуют	данные отсутствуют
1483	5460	5461	данные отсутствуют	данные отсутствуют	данные отсутствуют	данные отсутствуют	данные отсутствуют
1484	5461	5462	данные отсутствуют	данные отсутствуют	данные отсутствуют	данные отсутствуют	данные отсутствуют
1485	5483	5484	данные отсутствуют	данные отсутствуют	данные отсутствуют	данные отсутствуют	данные отсутствуют

Государственный регистратор		ФГИС ЕГРН
полное наименование должности	подпись	инициалы, фамилия

М.П.

Выписка из Единого государственного реестра недвижимости об объекте недвижимости
Описание местоположения земельного участка

Земельный участок			
<small>(вид объекта недвижимости)</small>			
Лист № __ Раздела 3.1	Всего листов раздела 3.1 : __	Всего разделов: __	Всего листов выписки: __
23.11.2017 № 99/2017/37875929			
Кадастровый номер:		61:12:0600501:618 (единое землепользование)	

Описание местоположения границ земельного участка

Номер п/п	Номер точки		Дирекционный угол	Горизонтальное проложение, м	Описание закрепления на местности	Кадастровые номера смежных участков	Сведения об адресах правообладателей смежных земельных участков
	начальная	конечная					
1	2	3	4	5	6	7	8
1486	5483	5490	данные отсутствуют	данные отсутствуют	данные отсутствуют	данные отсутствуют	данные отсутствуют
1487	5484	5485	данные отсутствуют	данные отсутствуют	данные отсутствуют	данные отсутствуют	данные отсутствуют
1488	5485	5486	данные отсутствуют	данные отсутствуют	данные отсутствуют	данные отсутствуют	данные отсутствуют
1489	5486	5487	данные отсутствуют	данные отсутствуют	данные отсутствуют	данные отсутствуют	данные отсутствуют
1490	5487	5488	данные отсутствуют	данные отсутствуют	данные отсутствуют	данные отсутствуют	данные отсутствуют
1491	5488	5489	данные отсутствуют	данные отсутствуют	данные отсутствуют	данные отсутствуют	данные отсутствуют
1492	5489	5490	данные отсутствуют	данные отсутствуют	данные отсутствуют	данные отсутствуют	данные отсутствуют
1493	5491	5492	данные отсутствуют	данные отсутствуют	данные отсутствуют	данные отсутствуют	данные отсутствуют
1494	5491	5498	данные отсутствуют	данные отсутствуют	данные отсутствуют	данные отсутствуют	данные отсутствуют
1495	5492	5493			данные отсутствуют	данные отсутствуют	данные отсутствуют

			данные отсутствуют	данные отсутствуют			
1496	5493	5494	данные отсутствуют	данные отсутствуют	данные отсутствуют	данные отсутствуют	данные отсутствуют
1497	5494	5495	данные отсутствуют	данные отсутствуют	данные отсутствуют	данные отсутствуют	данные отсутствуют
1498	5495	5496	данные отсутствуют	данные отсутствуют	данные отсутствуют	данные отсутствуют	данные отсутствуют
1499	5496	5497	данные отсутствуют	данные отсутствуют	данные отсутствуют	данные отсутствуют	данные отсутствуют
1500	5497	5498	данные отсутствуют	данные отсутствуют	данные отсутствуют	данные отсутствуют	данные отсутствуют

Государственный регистратор		ФГИС ЕГРН
полное наименование должности	подпись	инициалы, фамилия

М.П.

Выписка из Единого государственного реестра недвижимости об объекте недвижимости
Описание местоположения земельного участка

Земельный участок			
<small>(вид объекта недвижимости)</small>			
Лист № __ Раздела 3.1	Всего листов раздела 3.1 : __	Всего разделов: __	Всего листов выписки: __
23.11.2017 № 99/2017/37875929			
Кадастровый номер:		61:12:0600501:618 (единое землепользование)	

Описание местоположения границ земельного участка

Номер п/п	Номер точки		Дирекционный угол	Горизонтальное проложение, м	Описание закрепления на местности	Кадастровые номера смежных участков	Сведения об адресах правообладателей смежных земельных участков
	начальная	конечная					
1	2	3	4	5	6	7	8
1501	5499	5500	данные отсутствуют	данные отсутствуют	данные отсутствуют	данные отсутствуют	данные отсутствуют
1502	5499	5506	данные отсутствуют	данные отсутствуют	данные отсутствуют	данные отсутствуют	данные отсутствуют
1503	5500	5501	данные отсутствуют	данные отсутствуют	данные отсутствуют	данные отсутствуют	данные отсутствуют
1504	5501	5502	данные отсутствуют	данные отсутствуют	данные отсутствуют	данные отсутствуют	данные отсутствуют
1505	5502	5503	данные отсутствуют	данные отсутствуют	данные отсутствуют	данные отсутствуют	данные отсутствуют
1506	5503	5504	данные отсутствуют	данные отсутствуют	данные отсутствуют	данные отсутствуют	данные отсутствуют
1507	5504	5505	данные отсутствуют	данные отсутствуют	данные отсутствуют	данные отсутствуют	данные отсутствуют
1508	5505	5506	данные отсутствуют	данные отсутствуют	данные отсутствуют	данные отсутствуют	данные отсутствуют
1509	5515	5516	данные отсутствуют	данные отсутствуют	данные отсутствуют	данные отсутствуют	данные отсутствуют
1510	5515	5522			данные отсутствуют	данные отсутствуют	данные отсутствуют

			данные отсутствуют	данные отсутствуют			
1511	5516	5517	данные отсутствуют	данные отсутствуют	данные отсутствуют	данные отсутствуют	данные отсутствуют
1512	5517	5518	данные отсутствуют	данные отсутствуют	данные отсутствуют	данные отсутствуют	данные отсутствуют
1513	5518	5519	данные отсутствуют	данные отсутствуют	данные отсутствуют	данные отсутствуют	данные отсутствуют
1514	5519	5520	данные отсутствуют	данные отсутствуют	данные отсутствуют	данные отсутствуют	данные отсутствуют
1515	5520	5521	данные отсутствуют	данные отсутствуют	данные отсутствуют	данные отсутствуют	данные отсутствуют

Государственный регистратор		ФГИС ЕГРН
полное наименование должности	подпись	инициалы, фамилия

М.П.

Выписка из Единого государственного реестра недвижимости об объекте недвижимости
Описание местоположения земельного участка

Земельный участок			
<small>(вид объекта недвижимости)</small>			
Лист № __ Раздела 3.1	Всего листов раздела 3.1 : __	Всего разделов: __	Всего листов выписки: __
23.11.2017 № 99/2017/37875929			
Кадастровый номер:		61:12:0600501:618 (единое землепользование)	

Описание местоположения границ земельного участка

Номер п/п	Номер точки		Дирекционный угол	Горизонтальное проложение, м	Описание закрепления на местности	Кадастровые номера смежных участков	Сведения об адресах правообладателей смежных земельных участков
	начальная	конечная					
1	2	3	4	5	6	7	8
1516	5521	5522	данные отсутствуют	данные отсутствуют	данные отсутствуют	данные отсутствуют	данные отсутствуют
1517	5523	5524	данные отсутствуют	данные отсутствуют	данные отсутствуют	данные отсутствуют	данные отсутствуют
1518	5523	5530	данные отсутствуют	данные отсутствуют	данные отсутствуют	данные отсутствуют	данные отсутствуют
1519	5524	5525	данные отсутствуют	данные отсутствуют	данные отсутствуют	данные отсутствуют	данные отсутствуют
1520	5525	5526	данные отсутствуют	данные отсутствуют	данные отсутствуют	данные отсутствуют	данные отсутствуют
1521	5526	5527	данные отсутствуют	данные отсутствуют	данные отсутствуют	данные отсутствуют	данные отсутствуют
1522	5527	5528	данные отсутствуют	данные отсутствуют	данные отсутствуют	данные отсутствуют	данные отсутствуют
1523	5528	5529	данные отсутствуют	данные отсутствуют	данные отсутствуют	данные отсутствуют	данные отсутствуют
1524	5529	5530	данные отсутствуют	данные отсутствуют	данные отсутствуют	данные отсутствуют	данные отсутствуют
1525	5531	5532			данные отсутствуют	данные отсутствуют	данные отсутствуют

			данные отсутствуют	данные отсутствуют			
1526	5531	5538	данные отсутствуют	данные отсутствуют	данные отсутствуют	данные отсутствуют	данные отсутствуют
1527	5532	5533	данные отсутствуют	данные отсутствуют	данные отсутствуют	данные отсутствуют	данные отсутствуют
1528	5533	5534	данные отсутствуют	данные отсутствуют	данные отсутствуют	данные отсутствуют	данные отсутствуют
1529	5534	5535	данные отсутствуют	данные отсутствуют	данные отсутствуют	данные отсутствуют	данные отсутствуют
1530	5535	5536	данные отсутствуют	данные отсутствуют	данные отсутствуют	данные отсутствуют	данные отсутствуют

Государственный регистратор		ФГИС ЕГРН
полное наименование должности	подпись	инициалы, фамилия

М.П.

Выписка из Единого государственного реестра недвижимости об объекте недвижимости
Описание местоположения земельного участка

Земельный участок			
(вид объекта недвижимости)			
Лист № __ Раздела 3.1	Всего листов раздела 3.1 : __	Всего разделов: __	Всего листов выписки: __
23.11.2017 № 99/2017/37875929			
Кадастровый номер:		61:12:0600501:618 (единое землепользование)	

Описание местоположения границ земельного участка

Номер п/п	Номер точки		Дирекционный угол	Горизонтальное проложение, м	Описание закрепления на местности	Кадастровые номера смежных участков	Сведения об адресах правообладателей смежных земельных участков
	начальная	конечная					
1	2	3	4	5	6	7	8
1531	5536	5537	данные отсутствуют	данные отсутствуют	данные отсутствуют	данные отсутствуют	данные отсутствуют
1532	5537	5538	данные отсутствуют	данные отсутствуют	данные отсутствуют	данные отсутствуют	данные отсутствуют
1533	5539	5540	данные отсутствуют	данные отсутствуют	данные отсутствуют	данные отсутствуют	данные отсутствуют
1534	5539	5546	данные отсутствуют	данные отсутствуют	данные отсутствуют	данные отсутствуют	данные отсутствуют
1535	5540	5541	данные отсутствуют	данные отсутствуют	данные отсутствуют	данные отсутствуют	данные отсутствуют
1536	5541	5542	данные отсутствуют	данные отсутствуют	данные отсутствуют	данные отсутствуют	данные отсутствуют
1537	5542	5543	данные отсутствуют	данные отсутствуют	данные отсутствуют	данные отсутствуют	данные отсутствуют
1538	5543	5544	данные отсутствуют	данные отсутствуют	данные отсутствуют	данные отсутствуют	данные отсутствуют
1539	5544	5545	данные отсутствуют	данные отсутствуют	данные отсутствуют	данные отсутствуют	данные отсутствуют
1540	5545	5546			данные отсутствуют	данные отсутствуют	данные отсутствуют

			данные отсутствуют	данные отсутствуют			
1541	5563	5564	данные отсутствуют	данные отсутствуют	данные отсутствуют	данные отсутствуют	данные отсутствуют
1542	5563	5570	данные отсутствуют	данные отсутствуют	данные отсутствуют	данные отсутствуют	данные отсутствуют
1543	5564	5565	данные отсутствуют	данные отсутствуют	данные отсутствуют	данные отсутствуют	данные отсутствуют
1544	5565	5566	данные отсутствуют	данные отсутствуют	данные отсутствуют	данные отсутствуют	данные отсутствуют
1545	5566	5567	данные отсутствуют	данные отсутствуют	данные отсутствуют	данные отсутствуют	данные отсутствуют

Государственный регистратор		ФГИС ЕГРН
полное наименование должности	подпись	инициалы, фамилия

М.П.

Выписка из Единого государственного реестра недвижимости об объекте недвижимости
Описание местоположения земельного участка

Земельный участок			
(вид объекта недвижимости)			
Лист № __ Раздела 3.1	Всего листов раздела 3.1 : __	Всего разделов: __	Всего листов выписки: __
23.11.2017 № 99/2017/37875929			
Кадастровый номер:		61:12:0600501:618 (единое землепользование)	

Описание местоположения границ земельного участка

Номер п/п	Номер точки		Дирекционный угол	Горизонтальное проложение, м	Описание закрепления на местности	Кадастровые номера смежных участков	Сведения об адресах правообладателей смежных земельных участков
	начальная	конечная					
1	2	3	4	5	6	7	8
1546	5567	5568	данные отсутствуют	данные отсутствуют	данные отсутствуют	данные отсутствуют	данные отсутствуют
1547	5568	5569	данные отсутствуют	данные отсутствуют	данные отсутствуют	данные отсутствуют	данные отсутствуют
1548	5569	5570	данные отсутствуют	данные отсутствуют	данные отсутствуют	данные отсутствуют	данные отсутствуют
1549	5575	5576	данные отсутствуют	данные отсутствуют	данные отсутствуют	данные отсутствуют	данные отсутствуют
1550	5575	5582	данные отсутствуют	данные отсутствуют	данные отсутствуют	данные отсутствуют	данные отсутствуют
1551	5576	5577	данные отсутствуют	данные отсутствуют	данные отсутствуют	данные отсутствуют	данные отсутствуют
1552	5577	5578	данные отсутствуют	данные отсутствуют	данные отсутствуют	данные отсутствуют	данные отсутствуют
1553	5578	5579	данные отсутствуют	данные отсутствуют	данные отсутствуют	данные отсутствуют	данные отсутствуют
1554	5579	5580	данные отсутствуют	данные отсутствуют	данные отсутствуют	данные отсутствуют	данные отсутствуют
1555	5580	5581			данные отсутствуют	данные отсутствуют	данные отсутствуют

			данные отсутствуют	данные отсутствуют			
1556	5581	5582	данные отсутствуют	данные отсутствуют	данные отсутствуют	данные отсутствуют	данные отсутствуют
1557	5583	5584	данные отсутствуют	данные отсутствуют	данные отсутствуют	данные отсутствуют	данные отсутствуют
1558	5583	5590	данные отсутствуют	данные отсутствуют	данные отсутствуют	данные отсутствуют	данные отсутствуют
1559	5584	5585	данные отсутствуют	данные отсутствуют	данные отсутствуют	данные отсутствуют	данные отсутствуют
1560	5585	5586	данные отсутствуют	данные отсутствуют	данные отсутствуют	данные отсутствуют	данные отсутствуют

Государственный регистратор		ФГИС ЕГРН
полное наименование должности	подпись	инициалы, фамилия

М.П.

Выписка из Единого государственного реестра недвижимости об объекте недвижимости
Описание местоположения земельного участка

Земельный участок			
(вид объекта недвижимости)			
Лист № __ Раздела 3.1	Всего листов раздела 3.1 : __	Всего разделов: __	Всего листов выписки: __
23.11.2017 № 99/2017/37875929			
Кадастровый номер:		61:12:0600501:618 (единое землепользование)	

Описание местоположения границ земельного участка

Номер п/п	Номер точки		Дирекционный угол	Горизонтальное проложение, м	Описание закрепления на местности	Кадастровые номера смежных участков	Сведения об адресах правообладателей смежных земельных участков
	начальная	конечная					
1	2	3	4	5	6	7	8
1561	5586	5587	данные отсутствуют	данные отсутствуют	данные отсутствуют	данные отсутствуют	данные отсутствуют
1562	5587	5588	данные отсутствуют	данные отсутствуют	данные отсутствуют	данные отсутствуют	данные отсутствуют
1563	5588	5589	данные отсутствуют	данные отсутствуют	данные отсутствуют	данные отсутствуют	данные отсутствуют
1564	5589	5590	данные отсутствуют	данные отсутствуют	данные отсутствуют	данные отсутствуют	данные отсутствуют
1565	5591	5592	данные отсутствуют	данные отсутствуют	данные отсутствуют	данные отсутствуют	данные отсутствуют
1566	5591	5598	данные отсутствуют	данные отсутствуют	данные отсутствуют	данные отсутствуют	данные отсутствуют
1567	5592	5593	данные отсутствуют	данные отсутствуют	данные отсутствуют	данные отсутствуют	данные отсутствуют
1568	5593	5594	данные отсутствуют	данные отсутствуют	данные отсутствуют	данные отсутствуют	данные отсутствуют
1569	5594	5595	данные отсутствуют	данные отсутствуют	данные отсутствуют	данные отсутствуют	данные отсутствуют
1570	5595	5596			данные отсутствуют	данные отсутствуют	данные отсутствуют

			данные отсутствуют	данные отсутствуют			
1571	5596	5597	данные отсутствуют	данные отсутствуют	данные отсутствуют	данные отсутствуют	данные отсутствуют
1572	5597	5598	данные отсутствуют	данные отсутствуют	данные отсутствуют	данные отсутствуют	данные отсутствуют
1573	5607	5608	данные отсутствуют	данные отсутствуют	данные отсутствуют	данные отсутствуют	данные отсутствуют
1574	5607	5614	данные отсутствуют	данные отсутствуют	данные отсутствуют	данные отсутствуют	данные отсутствуют
1575	5608	5609	данные отсутствуют	данные отсутствуют	данные отсутствуют	данные отсутствуют	данные отсутствуют

Государственный регистратор		ФГИС ЕГРН
полное наименование должности	подпись	инициалы, фамилия

М.П.

Выписка из Единого государственного реестра недвижимости об объекте недвижимости
Описание местоположения земельного участка

Земельный участок			
(вид объекта недвижимости)			
Лист № __ Раздела 3.1	Всего листов раздела 3.1 : __	Всего разделов: __	Всего листов выписки: __
23.11.2017 № 99/2017/37875929			
Кадастровый номер:		61:12:0600501:618 (единое землепользование)	

Описание местоположения границ земельного участка

Номер п/п	Номер точки		Дирекционный угол	Горизонтальное проложение, м	Описание закрепления на местности	Кадастровые номера смежных участков	Сведения об адресах правообладателей смежных земельных участков
	начальная	конечная					
1	2	3	4	5	6	7	8
1576	5609	5610	данные отсутствуют	данные отсутствуют	данные отсутствуют	данные отсутствуют	данные отсутствуют
1577	5610	5611	данные отсутствуют	данные отсутствуют	данные отсутствуют	данные отсутствуют	данные отсутствуют
1578	5611	5612	данные отсутствуют	данные отсутствуют	данные отсутствуют	данные отсутствуют	данные отсутствуют
1579	5612	5613	данные отсутствуют	данные отсутствуют	данные отсутствуют	данные отсутствуют	данные отсутствуют
1580	5613	5614	данные отсутствуют	данные отсутствуют	данные отсутствуют	данные отсутствуют	данные отсутствуют
1581	5615	5616	данные отсутствуют	данные отсутствуют	данные отсутствуют	данные отсутствуют	данные отсутствуют
1582	5615	5622	данные отсутствуют	данные отсутствуют	данные отсутствуют	данные отсутствуют	данные отсутствуют
1583	5616	5617	данные отсутствуют	данные отсутствуют	данные отсутствуют	данные отсутствуют	данные отсутствуют
1584	5617	5618	данные отсутствуют	данные отсутствуют	данные отсутствуют	данные отсутствуют	данные отсутствуют
1585	5618	5619			данные отсутствуют	данные отсутствуют	данные отсутствуют

			данные отсутствуют	данные отсутствуют			
1586	5619	5620	данные отсутствуют	данные отсутствуют	данные отсутствуют	данные отсутствуют	данные отсутствуют
1587	5620	5621	данные отсутствуют	данные отсутствуют	данные отсутствуют	данные отсутствуют	данные отсутствуют
1588	5621	5622	данные отсутствуют	данные отсутствуют	данные отсутствуют	данные отсутствуют	данные отсутствуют
1589	5623	5624	данные отсутствуют	данные отсутствуют	данные отсутствуют	данные отсутствуют	данные отсутствуют
1590	5623	5630	данные отсутствуют	данные отсутствуют	данные отсутствуют	данные отсутствуют	данные отсутствуют

Государственный регистратор		ФГИС ЕГРН
полное наименование должности	подпись	инициалы, фамилия

М.П.

Выписка из Единого государственного реестра недвижимости об объекте недвижимости
Описание местоположения земельного участка

Земельный участок			
<small>(вид объекта недвижимости)</small>			
Лист № __ Раздела 3.1	Всего листов раздела 3.1 : __	Всего разделов: __	Всего листов выписки: __
23.11.2017 № 99/2017/37875929			
Кадастровый номер:		61:12:0600501:618 (единое землепользование)	

Описание местоположения границ земельного участка

Номер п/п	Номер точки		Дирекционный угол	Горизонтальное проложение, м	Описание закрепления на местности	Кадастровые номера смежных участков	Сведения об адресах правообладателей смежных земельных участков
	начальная	конечная					
1	2	3	4	5	6	7	8
1591	5624	5625	данные отсутствуют	данные отсутствуют	данные отсутствуют	данные отсутствуют	данные отсутствуют
1592	5625	5626	данные отсутствуют	данные отсутствуют	данные отсутствуют	данные отсутствуют	данные отсутствуют
1593	5626	5627	данные отсутствуют	данные отсутствуют	данные отсутствуют	данные отсутствуют	данные отсутствуют
1594	5627	5628	данные отсутствуют	данные отсутствуют	данные отсутствуют	данные отсутствуют	данные отсутствуют
1595	5628	5629	данные отсутствуют	данные отсутствуют	данные отсутствуют	данные отсутствуют	данные отсутствуют
1596	5629	5630	данные отсутствуют	данные отсутствуют	данные отсутствуют	данные отсутствуют	данные отсутствуют
1597	5631	5632	данные отсутствуют	данные отсутствуют	данные отсутствуют	данные отсутствуют	данные отсутствуют
1598	5631	5634	данные отсутствуют	данные отсутствуют	данные отсутствуют	данные отсутствуют	данные отсутствуют
1599	5632	5633	данные отсутствуют	данные отсутствуют	данные отсутствуют	данные отсутствуют	данные отсутствуют
1600	5633	5634			данные отсутствуют	данные отсутствуют	данные отсутствуют

			данные отсутствуют	данные отсутствуют			
1601	5643	5644	данные отсутствуют	данные отсутствуют	данные отсутствуют	данные отсутствуют	данные отсутствуют
1602	5643	5650	данные отсутствуют	данные отсутствуют	данные отсутствуют	данные отсутствуют	данные отсутствуют
1603	5644	5645	данные отсутствуют	данные отсутствуют	данные отсутствуют	данные отсутствуют	данные отсутствуют
1604	5645	5646	данные отсутствуют	данные отсутствуют	данные отсутствуют	данные отсутствуют	данные отсутствуют
1605	5646	5647	данные отсутствуют	данные отсутствуют	данные отсутствуют	данные отсутствуют	данные отсутствуют

Государственный регистратор		ФГИС ЕГРН
полное наименование должности	подпись	инициалы, фамилия

М.П.

Выписка из Единого государственного реестра недвижимости об объекте недвижимости
Описание местоположения земельного участка

Земельный участок			
<small>(вид объекта недвижимости)</small>			
Лист № __ Раздела 3.1	Всего листов раздела 3.1 : __	Всего разделов: __	Всего листов выписки: __
23.11.2017 № 99/2017/37875929			
Кадастровый номер:		61:12:0600501:618 (единое землепользование)	

Описание местоположения границ земельного участка

Номер п/п	Номер точки		Дирекционный угол	Горизонтальное проложение, м	Описание закрепления на местности	Кадастровые номера смежных участков	Сведения об адресах правообладателей смежных земельных участков
	начальная	конечная					
1	2	3	4	5	6	7	8
1606	5647	5648	данные отсутствуют	данные отсутствуют	данные отсутствуют	данные отсутствуют	данные отсутствуют
1607	5648	5649	данные отсутствуют	данные отсутствуют	данные отсутствуют	данные отсутствуют	данные отсутствуют
1608	5649	5650	данные отсутствуют	данные отсутствуют	данные отсутствуют	данные отсутствуют	данные отсутствуют
1609	5651	5652	данные отсутствуют	данные отсутствуют	данные отсутствуют	данные отсутствуют	данные отсутствуют
1610	5651	5658	данные отсутствуют	данные отсутствуют	данные отсутствуют	данные отсутствуют	данные отсутствуют
1611	5652	5653	данные отсутствуют	данные отсутствуют	данные отсутствуют	данные отсутствуют	данные отсутствуют
1612	5653	5654	данные отсутствуют	данные отсутствуют	данные отсутствуют	данные отсутствуют	данные отсутствуют
1613	5654	5655	данные отсутствуют	данные отсутствуют	данные отсутствуют	данные отсутствуют	данные отсутствуют
1614	5655	5656	данные отсутствуют	данные отсутствуют	данные отсутствуют	данные отсутствуют	данные отсутствуют
1615	5656	5657			данные отсутствуют	данные отсутствуют	данные отсутствуют

			данные отсутствуют	данные отсутствуют			
1616	5657	5658	данные отсутствуют	данные отсутствуют	данные отсутствуют	данные отсутствуют	данные отсутствуют
1617	5659	5660	данные отсутствуют	данные отсутствуют	данные отсутствуют	данные отсутствуют	данные отсутствуют
1618	5659	5666	данные отсутствуют	данные отсутствуют	данные отсутствуют	данные отсутствуют	данные отсутствуют
1619	5660	5661	данные отсутствуют	данные отсутствуют	данные отсутствуют	данные отсутствуют	данные отсутствуют
1620	5661	5662	данные отсутствуют	данные отсутствуют	данные отсутствуют	данные отсутствуют	данные отсутствуют

Государственный регистратор		ФГИС ЕГРН
полное наименование должности	подпись	инициалы, фамилия

М.П.

Выписка из Единого государственного реестра недвижимости об объекте недвижимости
Описание местоположения земельного участка

Земельный участок			
<small>(вид объекта недвижимости)</small>			
Лист № __ Раздела 3.1	Всего листов раздела 3.1 : __	Всего разделов: __	Всего листов выписки: __
23.11.2017 № 99/2017/37875929			
Кадастровый номер:		61:12:0600501:618 (единое землепользование)	

Описание местоположения границ земельного участка

Номер п/п	Номер точки		Дирекционный угол	Горизонтальное проложение, м	Описание закрепления на местности	Кадастровые номера смежных участков	Сведения об адресах правообладателей смежных земельных участков
	начальная	конечная					
1	2	3	4	5	6	7	8
1621	5662	5663	данные отсутствуют	данные отсутствуют	данные отсутствуют	данные отсутствуют	данные отсутствуют
1622	5663	5664	данные отсутствуют	данные отсутствуют	данные отсутствуют	данные отсутствуют	данные отсутствуют
1623	5664	5665	данные отсутствуют	данные отсутствуют	данные отсутствуют	данные отсутствуют	данные отсутствуют
1624	5665	5666	данные отсутствуют	данные отсутствуют	данные отсутствуют	данные отсутствуют	данные отсутствуют
1625	5667	5668	данные отсутствуют	данные отсутствуют	данные отсутствуют	данные отсутствуют	данные отсутствуют
1626	5667	5674	данные отсутствуют	данные отсутствуют	данные отсутствуют	данные отсутствуют	данные отсутствуют
1627	5668	5669	данные отсутствуют	данные отсутствуют	данные отсутствуют	данные отсутствуют	данные отсутствуют
1628	5669	5670	данные отсутствуют	данные отсутствуют	данные отсутствуют	данные отсутствуют	данные отсутствуют
1629	5670	5671	данные отсутствуют	данные отсутствуют	данные отсутствуют	данные отсутствуют	данные отсутствуют
1630	5671	5672			данные отсутствуют	данные отсутствуют	данные отсутствуют

			данные отсутствуют	данные отсутствуют			
1631	5672	5673	данные отсутствуют	данные отсутствуют	данные отсутствуют	данные отсутствуют	данные отсутствуют
1632	5673	5674	данные отсутствуют	данные отсутствуют	данные отсутствуют	данные отсутствуют	данные отсутствуют
1633	5683	5684	данные отсутствуют	данные отсутствуют	данные отсутствуют	данные отсутствуют	данные отсутствуют
1634	5683	5690	данные отсутствуют	данные отсутствуют	данные отсутствуют	данные отсутствуют	данные отсутствуют
1635	5684	5685	данные отсутствуют	данные отсутствуют	данные отсутствуют	данные отсутствуют	данные отсутствуют

Государственный регистратор		ФГИС ЕГРН
полное наименование должности	подпись	инициалы, фамилия

М.П.

Выписка из Единого государственного реестра недвижимости об объекте недвижимости
Описание местоположения земельного участка

Земельный участок			
<small>(вид объекта недвижимости)</small>			
Лист № __ Раздела 3.1	Всего листов раздела 3.1 : __	Всего разделов: __	Всего листов выписки: __
23.11.2017 № 99/2017/37875929			
Кадастровый номер:		61:12:0600501:618 (единое землепользование)	

Описание местоположения границ земельного участка

Номер п/п	Номер точки		Дирекционный угол	Горизонтальное проложение, м	Описание закрепления на местности	Кадастровые номера смежных участков	Сведения об адресах правообладателей смежных земельных участков
	начальная	конечная					
1	2	3	4	5	6	7	8
1636	5685	5686	данные отсутствуют	данные отсутствуют	данные отсутствуют	данные отсутствуют	данные отсутствуют
1637	5686	5687	данные отсутствуют	данные отсутствуют	данные отсутствуют	данные отсутствуют	данные отсутствуют
1638	5687	5688	данные отсутствуют	данные отсутствуют	данные отсутствуют	данные отсутствуют	данные отсутствуют
1639	5688	5689	данные отсутствуют	данные отсутствуют	данные отсутствуют	данные отсутствуют	данные отсутствуют
1640	5689	5690	данные отсутствуют	данные отсутствуют	данные отсутствуют	данные отсутствуют	данные отсутствуют
1641	5691	5692	данные отсутствуют	данные отсутствуют	данные отсутствуют	данные отсутствуют	данные отсутствуют
1642	5691	5698	данные отсутствуют	данные отсутствуют	данные отсутствуют	данные отсутствуют	данные отсутствуют
1643	5692	5693	данные отсутствуют	данные отсутствуют	данные отсутствуют	данные отсутствуют	данные отсутствуют
1644	5693	5694	данные отсутствуют	данные отсутствуют	данные отсутствуют	данные отсутствуют	данные отсутствуют
1645	5694	5695			данные отсутствуют	данные отсутствуют	данные отсутствуют

			данные отсутствуют	данные отсутствуют			
1646	5695	5696	данные отсутствуют	данные отсутствуют	данные отсутствуют	данные отсутствуют	данные отсутствуют
1647	5696	5697	данные отсутствуют	данные отсутствуют	данные отсутствуют	данные отсутствуют	данные отсутствуют
1648	5697	5698	данные отсутствуют	данные отсутствуют	данные отсутствуют	данные отсутствуют	данные отсутствуют
1649	5699	5700	данные отсутствуют	данные отсутствуют	данные отсутствуют	данные отсутствуют	данные отсутствуют
1650	5699	5706	данные отсутствуют	данные отсутствуют	данные отсутствуют	данные отсутствуют	данные отсутствуют

Государственный регистратор		ФГИС ЕГРН
полное наименование должности	подпись	инициалы, фамилия

М.П.

Выписка из Единого государственного реестра недвижимости об объекте недвижимости
Описание местоположения земельного участка

Земельный участок			
<small>(вид объекта недвижимости)</small>			
Лист № __ Раздела 3.1	Всего листов раздела 3.1 : __	Всего разделов: __	Всего листов выписки: __
23.11.2017 № 99/2017/37875929			
Кадастровый номер:		61:12:0600501:618 (единое землепользование)	

Описание местоположения границ земельного участка

Номер п/п	Номер точки		Дирекционный угол	Горизонтальное проложение, м	Описание закрепления на местности	Кадастровые номера смежных участков	Сведения об адресах правообладателей смежных земельных участков
	начальная	конечная					
1	2	3	4	5	6	7	8
1651	5700	5701	данные отсутствуют	данные отсутствуют	данные отсутствуют	данные отсутствуют	данные отсутствуют
1652	5701	5702	данные отсутствуют	данные отсутствуют	данные отсутствуют	данные отсутствуют	данные отсутствуют
1653	5702	5703	данные отсутствуют	данные отсутствуют	данные отсутствуют	данные отсутствуют	данные отсутствуют
1654	5703	5704	данные отсутствуют	данные отсутствуют	данные отсутствуют	данные отсутствуют	данные отсутствуют
1655	5704	5705	данные отсутствуют	данные отсутствуют	данные отсутствуют	данные отсутствуют	данные отсутствуют
1656	5705	5706	данные отсутствуют	данные отсутствуют	данные отсутствуют	данные отсутствуют	данные отсутствуют
1657	5707	5708	данные отсутствуют	данные отсутствуют	данные отсутствуют	данные отсутствуют	данные отсутствуют
1658	5707	5714	данные отсутствуют	данные отсутствуют	данные отсутствуют	данные отсутствуют	данные отсутствуют
1659	5708	5709	данные отсутствуют	данные отсутствуют	данные отсутствуют	данные отсутствуют	данные отсутствуют
1660	5709	5710			данные отсутствуют	данные отсутствуют	данные отсутствуют

			данные отсутствуют	данные отсутствуют			
1661	5710	5711	данные отсутствуют	данные отсутствуют	данные отсутствуют	данные отсутствуют	данные отсутствуют
1662	5711	5712	данные отсутствуют	данные отсутствуют	данные отсутствуют	данные отсутствуют	данные отсутствуют
1663	5712	5713	данные отсутствуют	данные отсутствуют	данные отсутствуют	данные отсутствуют	данные отсутствуют
1664	5713	5714	данные отсутствуют	данные отсутствуют	данные отсутствуют	данные отсутствуют	данные отсутствуют
1665	5723	5724	данные отсутствуют	данные отсутствуют	данные отсутствуют	данные отсутствуют	данные отсутствуют

Государственный регистратор		ФГИС ЕГРН
полное наименование должности	подпись	инициалы, фамилия

М.П.

Выписка из Единого государственного реестра недвижимости об объекте недвижимости
Описание местоположения земельного участка

Земельный участок			
<small>(вид объекта недвижимости)</small>			
Лист № __ Раздела 3.1	Всего листов раздела 3.1 : __	Всего разделов: __	Всего листов выписки: __
23.11.2017 № 99/2017/37875929			
Кадастровый номер:		61:12:0600501:618 (единое землепользование)	

Описание местоположения границ земельного участка

Номер п/п	Номер точки		Дирекционный угол	Горизонтальное проложение, м	Описание закрепления на местности	Кадастровые номера смежных участков	Сведения об адресах правообладателей смежных земельных участков
	начальная	конечная					
1	2	3	4	5	6	7	8
1666	5723	5726	данные отсутствуют	данные отсутствуют	данные отсутствуют	данные отсутствуют	данные отсутствуют
1667	5724	5725	данные отсутствуют	данные отсутствуют	данные отсутствуют	данные отсутствуют	данные отсутствуют
1668	5725	5726	данные отсутствуют	данные отсутствуют	данные отсутствуют	данные отсутствуют	данные отсутствуют
1669	5727	5728	данные отсутствуют	данные отсутствуют	данные отсутствуют	данные отсутствуют	данные отсутствуют
1670	5727	5734	данные отсутствуют	данные отсутствуют	данные отсутствуют	данные отсутствуют	данные отсутствуют
1671	5728	5729	данные отсутствуют	данные отсутствуют	данные отсутствуют	данные отсутствуют	данные отсутствуют
1672	5729	5730	данные отсутствуют	данные отсутствуют	данные отсутствуют	данные отсутствуют	данные отсутствуют
1673	5730	5731	данные отсутствуют	данные отсутствуют	данные отсутствуют	данные отсутствуют	данные отсутствуют
1674	5731	5732	данные отсутствуют	данные отсутствуют	данные отсутствуют	данные отсутствуют	данные отсутствуют
1675	5732	5733			данные отсутствуют	данные отсутствуют	данные отсутствуют

			данные отсутствуют	данные отсутствуют			
1676	5733	5734	данные отсутствуют	данные отсутствуют	данные отсутствуют	данные отсутствуют	данные отсутствуют

Государственный регистратор		ФГИС ЕГРН
полное наименование должности	подпись	инициалы, фамилия

М.П.

Выписка из Единого государственного реестра недвижимости об объекте недвижимости
Описание местоположения земельного участка

Земельный участок			
<small>(вид объекта недвижимости)</small>			
Лист № __ Раздела 3.2	Всего листов раздела 3.2 : __	Всего разделов: __	Всего листов выписки: __
23.11.2017 № 99/2017/37875929			
Кадастровый номер:		61:12:0600501:618 (единое землепользование)	

Сведения о характерных точках границы земельного участка				
Система координат: Зона №				
Номер точки	Координаты		Описание закрепления на местности	Средняя квадратическая погрешность определения координат характерных точек границ земельного участка, м
	X	Y		
1	2	3	4	5
1	384387.12	2285150.69	данные отсутствуют	0.1
2	384386.24	2285151.06	данные отсутствуют	0.1
3	384385.36	2285150.69	данные отсутствуют	0.1
4	384384.99	2285149.81	данные отсутствуют	0.1
5	384385.36	2285148.93	данные отсутствуют	0.1
6	384386.24	2285148.56	данные отсутствуют	0.1
7	384387.12	2285148.93	данные отсутствуют	0.1
8	384387.49	2285149.81	данные отсутствуют	0.1
9	383711.78	2280453.57	данные отсутствуют	0.1
10	383710.9	2280453.94	данные отсутствуют	0.1
11	383710.02	2280453.57	данные отсутствуют	0.1
12	383709.65	2280452.69	данные отсутствуют	0.1
13	383710.02	2280451.81	данные отсутствуют	0.1
14	383710.9	2280451.44	данные отсутствуют	0.1
15	383711.78	2280451.81	данные отсутствуют	0.1

полное наименование должности	подпись	инициалы, фамилия
-------------------------------	---------	-------------------

М.П.

Выписка из Единого государственного реестра недвижимости об объекте недвижимости
Описание местоположения земельного участка

Земельный участок			
(вид объекта недвижимости)			
Лист № __ Раздела 3.2	Всего листов раздела 3.2 : __	Всего разделов: __	Всего листов выписки: __
23.11.2017 № 99/2017/37875929			
Кадастровый номер:		61:12:0600501:618 (единое землепользование)	

Сведения о характерных точках границы земельного участка				
Система координат:				
Зона №				
Номер точки	Координаты		Описание закрепления на местности	Средняя квадратическая погрешность определения координат характерных точек границ земельного участка, м
	X	Y		
1	2	3	4	5
16	383712.15	2280452.69	данные отсутствуют	0.1
17	383477.09	2279952.8	данные отсутствуют	0.1
18	383476.21	2279953.17	данные отсутствуют	0.1
19	383475.33	2279952.8	данные отсутствуют	0.1
20	383474.96	2279951.92	данные отсутствуют	0.1
21	383475.33	2279951.04	данные отсутствуют	0.1
22	383476.21	2279950.67	данные отсутствуют	0.1
23	383477.09	2279951.04	данные отсутствуют	0.1
24	383477.46	2279951.92	данные отсутствуют	0.1
25	383355.22	2281311.79	данные отсутствуют	0.1
26	383354.34	2281312.16	данные отсутствуют	0.1
27	383353.46	2281311.79	данные отсутствуют	0.1
28	383353.09	2281310.91	данные отсутствуют	0.1
29	383353.46	2281310.03	данные отсутствуют	0.1
30	383354.34	2281309.66	данные отсутствуют	0.1

Государственный регистратор

ФГИС ЕГРН

полное наименование должности

подпись

инициалы, фамилия

М.П.

Выписка из Единого государственного реестра недвижимости об объекте недвижимости
Описание местоположения земельного участка

Земельный участок			
(вид объекта недвижимости)			
Лист № __ Раздела 3.2	Всего листов раздела 3.2 : __	Всего разделов: __	Всего листов выписки: __
23.11.2017 № 99/2017/37875929			
Кадастровый номер:		61:12:0600501:618 (единое землепользование)	

Сведения о характерных точках границы земельного участка				
Система координат:				
Зона №				
Номер точки	Координаты		Описание закрепления на местности	Средняя квадратическая погрешность определения координат характерных точек границ земельного участка, м
	X	Y		
1	2	3	4	5
31	383355.22	2281310.03	данные отсутствуют	0.1
32	383355.59	2281310.91	данные отсутствуют	0.1
33	384836.35	2284576.27	данные отсутствуют	0.1
34	384835.47	2284576.64	данные отсутствуют	0.1
35	384834.59	2284576.27	данные отсутствуют	0.1
36	384834.22	2284575.39	данные отсутствуют	0.1
37	384834.59	2284574.51	данные отсутствуют	0.1
38	384835.47	2284574.14	данные отсутствуют	0.1
39	384836.35	2284574.51	данные отсутствуют	0.1
40	384836.72	2284575.39	данные отсутствуют	0.1
41	383138.8	2284363.85	данные отсутствуют	0.1
42	383137.05	2284362.71	данные отсутствуют	0.1
43	383140.93	2284356.68	данные отсутствуют	0.1
44	383142.68	2284357.82	данные отсутствуют	0.1
45	383533.63	2289929.44	данные отсутствуют	0.1

Государственный регистратор

ФГИС ЕГРН

полное наименование должности

подпись

инициалы, фамилия

М.П.

Выписка из Единого государственного реестра недвижимости об объекте недвижимости
Описание местоположения земельного участка

Земельный участок			
<small>(вид объекта недвижимости)</small>			
Лист № ___ Раздела 3.2	Всего листов раздела 3.2 : ___	Всего разделов: ___	Всего листов выписки: ___
23.11.2017 № 99/2017/37875929			
Кадастровый номер:		61:12:0600501:618 (единое землепользование)	

Сведения о характерных точках границы земельного участка				
Система координат:				
Зона №				
Номер точки	Координаты		Описание закрепления на местности	Средняя квадратическая погрешность определения координат характерных точек границ земельного участка, м
	X	Y		
1	2	3	4	5
46	383531.87	2289928.31	данные отсутствуют	0.1
47	383535.77	2289922.3	данные отсутствуют	0.1
48	383537.52	2289923.43	данные отсутствуют	0.1
49	383078.52	2282853.3	данные отсутствуют	0.1
50	383077.64	2282853.67	данные отсутствуют	0.1
51	383076.76	2282853.3	данные отсутствуют	0.1
52	383076.39	2282852.42	данные отсутствуют	0.1
53	383076.76	2282851.54	данные отсутствуют	0.1
54	383077.64	2282851.17	данные отсутствуют	0.1
55	383078.52	2282851.54	данные отсутствуют	0.1
56	383078.89	2282852.42	данные отсутствуют	0.1
57	383867.65	2280487.87	данные отсутствуют	0.1
58	383866.77	2280488.24	данные отсутствуют	0.1
59	383865.89	2280487.87	данные отсутствуют	0.1
60	383865.52	2280486.99	данные отсутствуют	0.1

Государственный регистратор

ФГИС ЕГРН

полное наименование должности

подпись

инициалы, фамилия

М.П.

Выписка из Единого государственного реестра недвижимости об объекте недвижимости
Описание местоположения земельного участка

Земельный участок			
<small>(вид объекта недвижимости)</small>			
Лист № ___ Раздела 3.2	Всего листов раздела 3.2 : ___	Всего разделов: ___	Всего листов выписки: ___
23.11.2017 № 99/2017/37875929			
Кадастровый номер:		61:12:0600501:618 (единое землепользование)	

Сведения о характерных точках границы земельного участка				
Система координат:				
Зона №				
Номер точки	Координаты		Описание закрепления на местности	Средняя квадратическая погрешность определения координат характерных точек границ земельного участка, м
	X	Y		
1	2	3	4	5
61	383865.89	2280486.11	данные отсутствуют	0.1
62	383866.77	2280485.74	данные отсутствуют	0.1
63	383867.65	2280486.11	данные отсутствуют	0.1
64	383868.02	2280486.99	данные отсутствуют	0.1
65	382951.81	2285147.88	данные отсутствуют	0.1
66	382950.93	2285148.25	данные отсутствуют	0.1
67	382950.05	2285147.88	данные отсутствуют	0.1
68	382949.68	2285147	данные отсутствуют	0.1
69	382950.05	2285146.12	данные отсутствуют	0.1
70	382950.93	2285145.75	данные отсутствуют	0.1
71	382951.81	2285146.12	данные отсутствуют	0.1
72	382952.18	2285147	данные отсутствуют	0.1
73	382842.35	2285789.03	данные отсутствуют	0.1
74	382841.47	2285789.4	данные отсутствуют	0.1
75	382840.59	2285789.03	данные отсутствуют	0.1

Государственный регистратор

ФГИС ЕГРН

полное наименование должности

подпись

инициалы, фамилия

М.П.

Выписка из Единого государственного реестра недвижимости об объекте недвижимости
Описание местоположения земельного участка

Земельный участок			
<small>(вид объекта недвижимости)</small>			
Лист № ___ Раздела 3.2	Всего листов раздела 3.2 : ___	Всего разделов: ___	Всего листов выписки: ___
23.11.2017 № 99/2017/37875929			
Кадастровый номер:		61:12:0600501:618 (единое землепользование)	

Сведения о характерных точках границы земельного участка				
Система координат:				
Зона №				
Номер точки	Координаты		Описание закрепления на местности	Средняя квадратическая погрешность определения координат характерных точек границ земельного участка, м
	X	Y		
1	2	3	4	5
76	382840.22	2285788.15	данные отсутствуют	0.1
77	382840.59	2285787.27	данные отсутствуют	0.1
78	382841.47	2285786.9	данные отсутствуют	0.1
79	382842.35	2285787.27	данные отсутствуют	0.1
80	382842.72	2285788.15	данные отсутствуют	0.1
81	383221.07	2284510.13	данные отсутствуют	0.1
82	383220.19	2284510.5	данные отсутствуют	0.1
83	383219.31	2284510.13	данные отсутствуют	0.1
84	383218.94	2284509.25	данные отсутствуют	0.1
85	383219.31	2284508.37	данные отсутствуют	0.1
86	383220.19	2284508	данные отсутствуют	0.1
87	383221.07	2284508.37	данные отсутствуют	0.1
88	383221.44	2284509.25	данные отсутствуют	0.1
89	383771.09	2289945.51	данные отсутствуют	0.1
90	383770.21	2289945.88	данные отсутствуют	0.1

Государственный регистратор

ФГИС ЕГРН

полное наименование должности

подпись

инициалы, фамилия

М.П.

Выписка из Единого государственного реестра недвижимости об объекте недвижимости
Описание местоположения земельного участка

Земельный участок			
<small>(вид объекта недвижимости)</small>			
Лист № __ Раздела 3.2	Всего листов раздела 3.2 : __	Всего разделов: __	Всего листов выписки: __
23.11.2017 № 99/2017/37875929			
Кадастровый номер:		61:12:0600501:618 (единое землепользование)	

Сведения о характерных точках границы земельного участка				
Система координат:				
Зона №				
Номер точки	Координаты		Описание закрепления на местности	Средняя квадратическая погрешность определения координат характерных точек границ земельного участка, м
	X	Y		
1	2	3	4	5
91	383769.33	2289945.51	данные отсутствуют	0.1
92	383768.96	2289944.63	данные отсутствуют	0.1
93	383769.33	2289943.75	данные отсутствуют	0.1
94	383770.21	2289943.38	данные отсутствуют	0.1
95	383771.09	2289943.75	данные отсутствуют	0.1
96	383771.46	2289944.63	данные отсутствуют	0.1
97	384117.14	2280542.77	данные отсутствуют	0.1
98	384116.26	2280543.14	данные отсутствуют	0.1
99	384115.38	2280542.77	данные отсутствуют	0.1
100	384115.01	2280541.89	данные отсутствуют	0.1
101	384115.38	2280541.01	данные отсутствуют	0.1
102	384116.26	2280540.64	данные отсутствуют	0.1
103	384117.14	2280541.01	данные отсутствуют	0.1
104	384117.51	2280541.89	данные отсутствуют	0.1
105	382894.54	2282700.61	данные отсутствуют	0.1

Государственный регистратор

ФГИС ЕГРН

полное наименование должности

подпись

инициалы, фамилия

М.П.

Выписка из Единого государственного реестра недвижимости об объекте недвижимости
Описание местоположения земельного участка

Земельный участок			
<small>(вид объекта недвижимости)</small>			
Лист № __ Раздела 3.2	Всего листов раздела 3.2 : __	Всего разделов: __	Всего листов выписки: __
23.11.2017 № 99/2017/37875929			
Кадастровый номер:		61:12:0600501:618 (единое землепользование)	

Сведения о характерных точках границы земельного участка				
Система координат:				
Зона №				
Номер точки	Координаты		Описание закрепления на местности	Средняя квадратическая погрешность определения координат характерных точек границ земельного участка, м
	X	Y		
1	2	3	4	5
106	382894.57	2282695.04	данные отсутствуют	0.1
107	382900.14	2282695.07	данные отсутствуют	0.1
108	382900.11	2282700.64	данные отсутствуют	0.1
109	383090.97	2283152.52	данные отсутствуют	0.1
110	383090.09	2283152.89	данные отсутствуют	0.1
111	383089.21	2283152.52	данные отсутствуют	0.1
112	383088.84	2283151.64	данные отсутствуют	0.1
113	383089.21	2283150.76	данные отсутствуют	0.1
114	383090.09	2283150.39	данные отсутствуют	0.1
115	383090.97	2283150.76	данные отсутствуют	0.1
116	383091.34	2283151.64	данные отсутствуют	0.1
117	382769.48	2282687.49	данные отсутствуют	0.1
118	382768.6	2282687.86	данные отсутствуют	0.1
119	382767.72	2282687.49	данные отсутствуют	0.1
120	382767.35	2282686.61	данные отсутствуют	0.1

Государственный регистратор

ФГИС ЕГРН

полное наименование должности

подпись

инициалы, фамилия

М.П.

Выписка из Единого государственного реестра недвижимости об объекте недвижимости
Описание местоположения земельного участка

Земельный участок			
<small>(вид объекта недвижимости)</small>			
Лист № ___ Раздела 3.2	Всего листов раздела 3.2 : ___	Всего разделов: ___	Всего листов выписки: ___
23.11.2017 № 99/2017/37875929			
Кадастровый номер:		61:12:0600501:618 (единое землепользование)	

Сведения о характерных точках границы земельного участка				
Система координат:				
Зона №				
Номер точки	Координаты		Описание закрепления на местности	Средняя квадратическая погрешность определения координат характерных точек границ земельного участка, м
	X	Y		
1	2	3	4	5
121	382767.72	2282685.73	данные отсутствуют	0.1
122	382768.6	2282685.36	данные отсутствуют	0.1
123	382769.48	2282685.73	данные отсутствуют	0.1
124	382769.85	2282686.61	данные отсутствуют	0.1
125	382889.41	2284452.62	данные отсутствуют	0.1
126	382888.53	2284452.99	данные отсутствуют	0.1
127	382887.65	2284452.62	данные отсутствуют	0.1
128	382887.28	2284451.74	данные отсутствуют	0.1
129	382887.65	2284450.86	данные отсутствуют	0.1
130	382888.53	2284450.49	данные отсутствуют	0.1
131	382889.41	2284450.86	данные отсутствуют	0.1
132	382889.78	2284451.74	данные отсутствуют	0.1
133	382840.57	2286113.03	данные отсутствуют	0.1
134	382839.69	2286113.4	данные отсутствуют	0.1
135	382838.81	2286113.03	данные отсутствуют	0.1

Государственный регистратор

ФГИС ЕГРН

полное наименование должности

подпись

инициалы, фамилия

М.П.

Выписка из Единого государственного реестра недвижимости об объекте недвижимости
Описание местоположения земельного участка

Земельный участок			
<small>(вид объекта недвижимости)</small>			
Лист № __ Раздела 3.2	Всего листов раздела 3.2 : __	Всего разделов: __	Всего листов выписки: __
23.11.2017 № 99/2017/37875929			
Кадастровый номер:		61:12:0600501:618 (единое землепользование)	

Сведения о характерных точках границы земельного участка				
Система координат:				
Зона №				
Номер точки	Координаты		Описание закрепления на местности	Средняя квадратическая погрешность определения координат характерных точек границ земельного участка, м
	X	Y		
1	2	3	4	5
136	382838.44	2286112.15	данные отсутствуют	0.1
137	382838.81	2286111.27	данные отсутствуют	0.1
138	382839.69	2286110.9	данные отсутствуют	0.1
139	382840.57	2286111.27	данные отсутствуют	0.1
140	382840.94	2286112.15	данные отсутствуют	0.1
141	382844.29	2289486.84	данные отсутствуют	0.1
142	382843.41	2289487.21	данные отсутствуют	0.1
143	382842.53	2289486.84	данные отсутствуют	0.1
144	382842.16	2289485.96	данные отсутствуют	0.1
145	382842.53	2289485.08	данные отсутствуют	0.1
146	382843.41	2289484.71	данные отсутствуют	0.1
147	382844.29	2289485.08	данные отсутствуют	0.1
148	382844.66	2289485.96	данные отсутствуют	0.1
149	382388.36	2285982.28	данные отсутствуют	0.1
150	382387.48	2285982.65	данные отсутствуют	0.1

Государственный регистратор

ФГИС ЕГРН

полное наименование должности

подпись

инициалы, фамилия

М.П.

Выписка из Единого государственного реестра недвижимости об объекте недвижимости
Описание местоположения земельного участка

Земельный участок			
(вид объекта недвижимости)			
Лист № __ Раздела 3.2	Всего листов раздела 3.2 : __	Всего разделов: __	Всего листов выписки: __
23.11.2017 № 99/2017/37875929			
Кадастровый номер:		61:12:0600501:618 (единое землепользование)	

Сведения о характерных точках границы земельного участка				
Система координат:				
Зона №				
Номер точки	Координаты		Описание закрепления на местности	Средняя квадратическая погрешность определения координат характерных точек границ земельного участка, м
	X	Y		
1	2	3	4	5
151	382386.6	2285982.28	данные отсутствуют	0.1
152	382386.23	2285981.4	данные отсутствуют	0.1
153	382386.6	2285980.52	данные отсутствуют	0.1
154	382387.48	2285980.15	данные отсутствуют	0.1
155	382388.36	2285980.52	данные отсутствуют	0.1
156	382388.73	2285981.4	данные отсутствуют	0.1
157	384604.29	2285149.77	данные отсутствуют	0.1
158	384603.41	2285150.14	данные отсутствуют	0.1
159	384602.53	2285149.77	данные отсутствуют	0.1
160	384602.16	2285148.89	данные отсутствуют	0.1
161	384602.53	2285148.01	данные отсутствуют	0.1
162	384603.41	2285147.64	данные отсутствуют	0.1
163	384604.29	2285148.01	данные отсутствуют	0.1
164	384604.66	2285148.89	данные отсутствуют	0.1
165	382881.91	2284956.5	данные отсутствуют	0.1

Государственный регистратор

ФГИС ЕГРН

полное наименование должности

подпись

инициалы, фамилия

М.П.

Выписка из Единого государственного реестра недвижимости об объекте недвижимости
Описание местоположения земельного участка

Земельный участок			
<small>(вид объекта недвижимости)</small>			
Лист № ___ Раздела 3.2	Всего листов раздела 3.2 : ___	Всего разделов: ___	Всего листов выписки: ___
23.11.2017 № 99/2017/37875929			
Кадастровый номер:		61:12:0600501:618 (единое землепользование)	

Сведения о характерных точках границы земельного участка				
Система координат:				
Зона №				
Номер точки	Координаты		Описание закрепления на местности	Средняя квадратическая погрешность определения координат характерных точек границ земельного участка, м
	X	Y		
1	2	3	4	5
166	382881.03	2284956.87	данные отсутствуют	0.1
167	382880.15	2284956.5	данные отсутствуют	0.1
168	382879.78	2284955.62	данные отсутствуют	0.1
169	382880.15	2284954.74	данные отсутствуют	0.1
170	382881.03	2284954.37	данные отсутствуют	0.1
171	382881.91	2284954.74	данные отсутствуют	0.1
172	382882.28	2284955.62	данные отсутствуют	0.1
173	384711.29	2285151.29	данные отсутствуют	0.1
174	384710.41	2285151.66	данные отсутствуют	0.1
175	384709.53	2285151.29	данные отсутствуют	0.1
176	384709.16	2285150.41	данные отсутствуют	0.1
177	384709.53	2285149.53	данные отсутствуют	0.1
178	384710.41	2285149.16	данные отсутствуют	0.1
179	384711.29	2285149.53	данные отсутствуют	0.1
180	384711.66	2285150.41	данные отсутствуют	0.1

Государственный регистратор

ФГИС ЕГРН

полное наименование должности

подпись

инициалы, фамилия

М.П.

Выписка из Единого государственного реестра недвижимости об объекте недвижимости
Описание местоположения земельного участка

Земельный участок			
<small>(вид объекта недвижимости)</small>			
Лист № __ Раздела 3.2	Всего листов раздела 3.2 : __	Всего разделов: __	Всего листов выписки: __
23.11.2017 № 99/2017/37875929			
Кадастровый номер:		61:12:0600501:618 (единое землепользование)	

Сведения о характерных точках границы земельного участка				
Система координат:				
Зона №				
Номер точки	Координаты		Описание закрепления на местности	Средняя квадратическая погрешность определения координат характерных точек границ земельного участка, м
	X	Y		
1	2	3	4	5
181	382807.31	2289871.11	данные отсутствуют	0.1
182	382806.43	2289871.48	данные отсутствуют	0.1
183	382805.55	2289871.11	данные отсутствуют	0.1
184	382805.18	2289870.23	данные отсутствуют	0.1
185	382805.55	2289869.35	данные отсутствуют	0.1
186	382806.43	2289868.98	данные отсутствуют	0.1
187	382807.31	2289869.35	данные отсутствуют	0.1
188	382807.68	2289870.23	данные отсутствуют	0.1
189	383119.13	2283820.17	данные отсутствуют	0.1
190	383118.25	2283820.54	данные отсутствуют	0.1
191	383117.37	2283820.17	данные отсутствуют	0.1
192	383117	2283819.29	данные отсутствуют	0.1
193	383117.37	2283818.41	данные отсутствуют	0.1
194	383118.25	2283818.04	данные отсутствуют	0.1
195	383119.13	2283818.41	данные отсутствуют	0.1

Государственный регистратор

ФГИС ЕГРН

полное наименование должности

подпись

инициалы, фамилия

М.П.

Выписка из Единого государственного реестра недвижимости об объекте недвижимости
Описание местоположения земельного участка

Земельный участок			
(вид объекта недвижимости)			
Лист № __ Раздела 3.2	Всего листов раздела 3.2 : __	Всего разделов: __	Всего листов выписки: __
23.11.2017 № 99/2017/37875929			
Кадастровый номер:		61:12:0600501:618 (единое землепользование)	

Сведения о характерных точках границы земельного участка				
Система координат:				
Зона №				
Номер точки	Координаты		Описание закрепления на местности	Средняя квадратическая погрешность определения координат характерных точек границ земельного участка, м
	X	Y		
1	2	3	4	5
196	383119.5	2283819.29	данные отсутствуют	0.1
197	384539.01	2290006.68	данные отсутствуют	0.1
198	384538.13	2290007.05	данные отсутствуют	0.1
199	384537.25	2290006.68	данные отсутствуют	0.1
200	384536.88	2290005.8	данные отсутствуют	0.1
201	384537.25	2290004.92	данные отсутствуют	0.1
202	384538.13	2290004.55	данные отсутствуют	0.1
203	384539.01	2290004.92	данные отсутствуют	0.1
204	384539.38	2290005.8	данные отсутствуют	0.1
205	384765.74	2285151.39	данные отсутствуют	0.1
206	384764.86	2285151.76	данные отсутствуют	0.1
207	384763.98	2285151.39	данные отсутствуют	0.1
208	384763.61	2285150.51	данные отсутствуют	0.1
209	384763.98	2285149.63	данные отсутствуют	0.1
210	384764.86	2285149.26	данные отсутствуют	0.1

Государственный регистратор

ФГИС ЕГРН

полное наименование должности

подпись

инициалы, фамилия

М.П.

Выписка из Единого государственного реестра недвижимости об объекте недвижимости
Описание местоположения земельного участка

Земельный участок			
<small>(вид объекта недвижимости)</small>			
Лист № __ Раздела 3.2	Всего листов раздела 3.2 : __	Всего разделов: __	Всего листов выписки: __
23.11.2017 № 99/2017/37875929			
Кадастровый номер:		61:12:0600501:618 (единое землепользование)	

Сведения о характерных точках границы земельного участка				
Система координат:				
Зона №				
Номер точки	Координаты		Описание закрепления на местности	Средняя квадратическая погрешность определения координат характерных точек границ земельного участка, м
	X	Y		
1	2	3	4	5
211	384765.74	2285149.63	данные отсутствуют	0.1
212	384766.11	2285150.51	данные отсутствуют	0.1
213	383319.28	2285147.72	данные отсутствуют	0.1
214	383318.4	2285148.09	данные отсутствуют	0.1
215	383317.52	2285147.72	данные отсутствуют	0.1
216	383317.15	2285146.84	данные отсутствуют	0.1
217	383317.52	2285145.96	данные отсутствуют	0.1
218	383318.4	2285145.59	данные отсутствуют	0.1
219	383319.28	2285145.96	данные отсутствуют	0.1
220	383319.65	2285146.84	данные отсутствуют	0.1
221	384626.12	2284234.88	данные отсутствуют	0.1
222	384624.36	2284233.74	данные отсутствуют	0.1
223	384628.25	2284227.72	данные отсутствуют	0.1
224	384630.01	2284228.86	данные отсутствуют	0.1
225	382877.33	2282868.5	данные отсутствуют	0.1

Государственный регистратор

ФГИС ЕГРН

полное наименование должности

подпись

инициалы, фамилия

М.П.

Выписка из Единого государственного реестра недвижимости об объекте недвижимости
Описание местоположения земельного участка

Земельный участок			
<small>(вид объекта недвижимости)</small>			
Лист № ___ Раздела 3.2	Всего листов раздела 3.2 : ___	Всего разделов: ___	Всего листов выписки: ___
23.11.2017 № 99/2017/37875929			
Кадастровый номер:		61:12:0600501:618 (единое землепользование)	

Сведения о характерных точках границы земельного участка				
Система координат:				
Зона №				
Номер точки	Координаты		Описание закрепления на местности	Средняя квадратическая погрешность определения координат характерных точек границ земельного участка, м
	X	Y		
1	2	3	4	5
226	382884.4	2282868.54	данные отсутствуют	0.1
227	382884.35	2282875.61	данные отсутствуют	0.1
228	382877.28	2282875.57	данные отсутствуют	0.1
229	383521.32	2280533.14	данные отсутствуют	0.1
230	383520.44	2280533.51	данные отсутствуют	0.1
231	383519.56	2280533.14	данные отсутствуют	0.1
232	383519.19	2280532.26	данные отсутствуют	0.1
233	383519.56	2280531.38	данные отсутствуют	0.1
234	383520.44	2280531.01	данные отсутствуют	0.1
235	383521.32	2280531.38	данные отсутствуют	0.1
236	383521.69	2280532.26	данные отсутствуют	0.1
237	383440.49	2285147.67	данные отсутствуют	0.1
238	383439.61	2285148.04	данные отсутствуют	0.1
239	383438.73	2285147.67	данные отсутствуют	0.1
240	383438.36	2285146.79	данные отсутствуют	0.1

Государственный регистратор

ФГИС ЕГРН

полное наименование должности

подпись

инициалы, фамилия

М.П.

Выписка из Единого государственного реестра недвижимости об объекте недвижимости
Описание местоположения земельного участка

Земельный участок			
<small>(вид объекта недвижимости)</small>			
Лист № __ Раздела 3.2	Всего листов раздела 3.2 : __	Всего разделов: __	Всего листов выписки: __
23.11.2017 № 99/2017/37875929			
Кадастровый номер:		61:12:0600501:618 (единое землепользование)	

Сведения о характерных точках границы земельного участка				
Система координат:				
Зона №				
Номер точки	Координаты		Описание закрепления на местности	Средняя квадратическая погрешность определения координат характерных точек границ земельного участка, м
	X	Y		
1	2	3	4	5
241	383438.73	2285145.91	данные отсутствуют	0.1
242	383439.61	2285145.54	данные отсутствуют	0.1
243	383440.49	2285145.91	данные отсутствуют	0.1
244	383440.86	2285146.79	данные отсутствуют	0.1
245	383525.79	2280594.19	данные отсутствуют	0.1
246	383524.91	2280594.56	данные отсутствуют	0.1
247	383524.03	2280594.19	данные отсутствуют	0.1
248	383523.66	2280593.31	данные отсутствуют	0.1
249	383524.03	2280592.43	данные отсутствуют	0.1
250	383524.91	2280592.06	данные отсутствуют	0.1
251	383525.79	2280592.43	данные отсутствуют	0.1
252	383526.16	2280593.31	данные отсутствуют	0.1
253	384502.76	2284131.74	данные отсутствуют	0.1
254	384508.17	2284127.2	данные отсутствуют	0.1
255	384512.71	2284132.63	данные отсутствуют	0.1

Государственный регистратор

ФГИС ЕГРН

полное наименование должности

подпись

инициалы, фамилия

М.П.

Выписка из Единого государственного реестра недвижимости об объекте недвижимости
Описание местоположения земельного участка

Земельный участок			
(вид объекта недвижимости)			
Лист № ___ Раздела 3.2	Всего листов раздела 3.2 : ___	Всего разделов: ___	Всего листов выписки: ___
23.11.2017 № 99/2017/37875929			
Кадастровый номер:		61:12:0600501:618 (единое землепользование)	

Сведения о характерных точках границы земельного участка				
Система координат:				
Зона №				
Номер точки	Координаты		Описание закрепления на местности	Средняя квадратическая погрешность определения координат характерных точек границ земельного участка, м
	X	Y		
1	2	3	4	5
256	384507.29	2284137.17	данные отсутствуют	0.1
257	382571	2285983.46	данные отсутствуют	0.1
258	382570.12	2285983.83	данные отсутствуют	0.1
259	382569.24	2285983.46	данные отсутствуют	0.1
260	382568.87	2285982.58	данные отсутствуют	0.1
261	382569.24	2285981.7	данные отсутствуют	0.1
262	382570.12	2285981.33	данные отсутствуют	0.1
263	382571	2285981.7	данные отсутствуют	0.1
264	382571.37	2285982.58	данные отсутствуют	0.1
265	382839.12	2286490.2	данные отсутствуют	0.1
266	382838.24	2286490.57	данные отсутствуют	0.1
267	382837.36	2286490.2	данные отсутствуют	0.1
268	382836.99	2286489.32	данные отсутствуют	0.1
269	382837.36	2286488.44	данные отсутствуют	0.1
270	382838.24	2286488.07	данные отсутствуют	0.1

Государственный регистратор

ФГИС ЕГРН

полное наименование должности

подпись

инициалы, фамилия

М.П.

Выписка из Единого государственного реестра недвижимости об объекте недвижимости
Описание местоположения земельного участка

Земельный участок			
<small>(вид объекта недвижимости)</small>			
Лист № __ Раздела 3.2	Всего листов раздела 3.2 : __	Всего разделов: __	Всего листов выписки: __
23.11.2017 № 99/2017/37875929			
Кадастровый номер:		61:12:0600501:618 (единое землепользование)	

Сведения о характерных точках границы земельного участка				
Система координат:				
Зона №				
Номер точки	Координаты		Описание закрепления на местности	Средняя квадратическая погрешность определения координат характерных точек границ земельного участка, м
	X	Y		
1	2	3	4	5
271	382839.12	2286488.44	данные отсутствуют	0.1
272	382839.49	2286489.32	данные отсутствуют	0.1
273	383249.68	2282032.01	данные отсутствуют	0.1
274	383247.92	2282030.87	данные отсутствуют	0.1
275	383251.8	2282024.84	данные отсутствуют	0.1
276	383253.57	2282025.99	данные отсутствуют	0.1
277	383524.82	2289926.24	данные отсутствуют	0.1
278	383523.94	2289926.61	данные отсутствуют	0.1
279	383523.06	2289926.24	данные отсутствуют	0.1
280	383522.69	2289925.36	данные отсутствуют	0.1
281	383523.06	2289924.48	данные отсутствуют	0.1
282	383523.94	2289924.11	данные отсутствуют	0.1
283	383524.82	2289924.48	данные отсутствуют	0.1
284	383525.19	2289925.36	данные отсутствуют	0.1
285	382839.71	2286899.64	данные отсутствуют	0.1

Государственный регистратор

ФГИС ЕГРН

полное наименование должности

подпись

инициалы, фамилия

М.П.

Выписка из Единого государственного реестра недвижимости об объекте недвижимости
Описание местоположения земельного участка

Земельный участок			
<small>(вид объекта недвижимости)</small>			
Лист № ___ Раздела 3.2	Всего листов раздела 3.2 : ___	Всего разделов: ___	Всего листов выписки: ___
23.11.2017 № 99/2017/37875929			
Кадастровый номер:		61:12:0600501:618 (единое землепользование)	

Сведения о характерных точках границы земельного участка				
Система координат:				
Зона №				
Номер точки	Координаты		Описание закрепления на местности	Средняя квадратическая погрешность определения координат характерных точек границ земельного участка, м
	X	Y		
1	2	3	4	5
286	382838.83	2286900.01	данные отсутствуют	0.1
287	382837.95	2286899.64	данные отсутствуют	0.1
288	382837.58	2286898.76	данные отсутствуют	0.1
289	382837.95	2286897.88	данные отсутствуют	0.1
290	382838.83	2286897.51	данные отсутствуют	0.1
291	382839.71	2286897.88	данные отсутствуют	0.1
292	382840.08	2286898.76	данные отсутствуют	0.1
293	382691.04	2289861.76	данные отсутствуют	0.1
294	382698.11	2289861.8	данные отсутствуют	0.1
295	382698.07	2289868.87	данные отсутствуют	0.1
296	382691	2289868.83	данные отсутствуют	0.1
297	382847.21	2285208.57	данные отсутствуют	0.1
298	382846.33	2285208.94	данные отсутствуют	0.1
299	382845.45	2285208.57	данные отсутствуют	0.1
300	382845.08	2285207.69	данные отсутствуют	0.1

Государственный регистратор

ФГИС ЕГРН

полное наименование должности

подпись

инициалы, фамилия

М.П.

Выписка из Единого государственного реестра недвижимости об объекте недвижимости
Описание местоположения земельного участка

Земельный участок			
<small>(вид объекта недвижимости)</small>			
Лист № ___ Раздела 3.2	Всего листов раздела 3.2 : ___	Всего разделов: ___	Всего листов выписки: ___
23.11.2017 № 99/2017/37875929			
Кадастровый номер:		61:12:0600501:618 (единое землепользование)	

Сведения о характерных точках границы земельного участка				
Система координат:				
Зона №				
Номер точки	Координаты		Описание закрепления на местности	Средняя квадратическая погрешность определения координат характерных точек границ земельного участка, м
	X	Y		
1	2	3	4	5
301	382845.45	2285206.81	данные отсутствуют	0.1
302	382846.33	2285206.44	данные отсутствуют	0.1
303	382847.21	2285206.81	данные отсутствуют	0.1
304	382847.58	2285207.69	данные отсутствуют	0.1
305	383368.15	2282056.22	данные отсутствуют	0.1
306	383367.27	2282056.59	данные отсутствуют	0.1
307	383366.39	2282056.22	данные отсутствуют	0.1
308	383366.02	2282055.34	данные отсутствуют	0.1
309	383366.39	2282054.46	данные отсутствуют	0.1
310	383367.27	2282054.09	данные отсутствуют	0.1
311	383368.15	2282054.46	данные отсутствуют	0.1
312	383368.52	2282055.34	данные отсутствуют	0.1
313	382692.46	2282589.79	данные отсутствуют	0.1
314	382697.14	2282584.5	данные отсутствуют	0.1
315	382702.44	2282589.18	данные отсутствуют	0.1

Государственный регистратор

ФГИС ЕГРН

полное наименование должности

подпись

инициалы, фамилия

М.П.

Выписка из Единого государственного реестра недвижимости об объекте недвижимости
Описание местоположения земельного участка

Земельный участок			
<small>(вид объекта недвижимости)</small>			
Лист № __ Раздела 3.2	Всего листов раздела 3.2 : __	Всего разделов: __	Всего листов выписки: __
23.11.2017 № 99/2017/37875929			
Кадастровый номер:		61:12:0600501:618 (единое землепользование)	

Сведения о характерных точках границы земельного участка				
Система координат:				
Зона №				
Номер точки	Координаты		Описание закрепления на местности	Средняя квадратическая погрешность определения координат характерных точек границ земельного участка, м
	X	Y		
1	2	3	4	5
316	382697.75	2282594.48	данные отсутствуют	0.1
317	384059.8	2285150.08	данные отсутствуют	0.1
318	384058.92	2285150.45	данные отсутствуют	0.1
319	384058.04	2285150.08	данные отсутствуют	0.1
320	384057.67	2285149.2	данные отсутствуют	0.1
321	384058.04	2285148.32	данные отсутствуют	0.1
322	384058.92	2285147.95	данные отсутствуют	0.1
323	384059.8	2285148.32	данные отсутствуют	0.1
324	384060.17	2285149.2	данные отсутствуют	0.1
325	382846.6	2285281.51	данные отсутствуют	0.1
326	382845.72	2285281.88	данные отсутствуют	0.1
327	382844.84	2285281.51	данные отсутствуют	0.1
328	382844.47	2285280.63	данные отсутствуют	0.1
329	382844.84	2285279.75	данные отсутствуют	0.1
330	382845.72	2285279.38	данные отсутствуют	0.1

Государственный регистратор

ФГИС ЕГРН

полное наименование должности

подпись

инициалы, фамилия

М.П.

Выписка из Единого государственного реестра недвижимости об объекте недвижимости
Описание местоположения земельного участка

Земельный участок			
<small>(вид объекта недвижимости)</small>			
Лист № ___ Раздела 3.2	Всего листов раздела 3.2 : ___	Всего разделов: ___	Всего листов выписки: ___
23.11.2017 № 99/2017/37875929			
Кадастровый номер:		61:12:0600501:618 (единое землепользование)	

Сведения о характерных точках границы земельного участка				
Система координат:				
Зона №				
Номер точки	Координаты		Описание закрепления на местности	Средняя квадратическая погрешность определения координат характерных точек границ земельного участка, м
	X	Y		
1	2	3	4	5
331	382846.6	2285279.75	данные отсутствуют	0.1
332	382846.97	2285280.63	данные отсутствуют	0.1
333	382851.6	2288680.16	данные отсутствуют	0.1
334	382850.72	2288680.53	данные отсутствуют	0.1
335	382849.84	2288680.16	данные отсутствуют	0.1
336	382849.47	2288679.28	данные отсутствуют	0.1
337	382849.84	2288678.4	данные отсутствуют	0.1
338	382850.72	2288678.03	данные отсутствуют	0.1
339	382851.6	2288678.4	данные отсутствуют	0.1
340	382851.97	2288679.28	данные отсутствуют	0.1
341	384166.16	2285150.28	данные отсутствуют	0.1
342	384165.28	2285150.65	данные отсутствуют	0.1
343	384164.4	2285150.28	данные отсутствуют	0.1
344	384164.03	2285149.4	данные отсутствуют	0.1
345	384164.4	2285148.52	данные отсутствуют	0.1

Государственный регистратор

ФГИС ЕГРН

полное наименование должности

подпись

инициалы, фамилия

М.П.

Выписка из Единого государственного реестра недвижимости об объекте недвижимости
Описание местоположения земельного участка

Земельный участок			
<small>(вид объекта недвижимости)</small>			
Лист № __ Раздела 3.2	Всего листов раздела 3.2 : __	Всего разделов: __	Всего листов выписки: __
23.11.2017 № 99/2017/37875929			
Кадастровый номер:		61:12:0600501:618 (единое землепользование)	

Сведения о характерных точках границы земельного участка				
Система координат:				
Зона №				
Номер точки	Координаты		Описание закрепления на местности	Средняя квадратическая погрешность определения координат характерных точек границ земельного участка, м
	X	Y		
1	2	3	4	5
346	384165.28	2285148.15	данные отсутствуют	0.1
347	384166.16	2285148.52	данные отсутствуют	0.1
348	384166.53	2285149.4	данные отсутствуют	0.1
349	382845.55	2285408.06	данные отсутствуют	0.1
350	382844.67	2285408.43	данные отсутствуют	0.1
351	382843.79	2285408.06	данные отсутствуют	0.1
352	382843.42	2285407.18	данные отсутствуют	0.1
353	382843.79	2285406.3	данные отсутствуют	0.1
354	382844.67	2285405.93	данные отсутствуют	0.1
355	382845.55	2285406.3	данные отсутствуют	0.1
356	382845.92	2285407.18	данные отсутствуют	0.1
357	382850.45	2288804.46	данные отсутствуют	0.1
358	382849.57	2288804.83	данные отсутствуют	0.1
359	382848.69	2288804.46	данные отсутствуют	0.1
360	382848.32	2288803.58	данные отсутствуют	0.1

Государственный регистратор

ФГИС ЕГРН

полное наименование должности

подпись

инициалы, фамилия

М.П.

Выписка из Единого государственного реестра недвижимости об объекте недвижимости
Описание местоположения земельного участка

Земельный участок			
<small>(вид объекта недвижимости)</small>			
Лист № __ Раздела 3.2	Всего листов раздела 3.2 : __	Всего разделов: __	Всего листов выписки: __
23.11.2017 № 99/2017/37875929			
Кадастровый номер:		61:12:0600501:618 (единое землепользование)	

Сведения о характерных точках границы земельного участка				
Система координат:				
Зона №				
Номер точки	Координаты		Описание закрепления на местности	Средняя квадратическая погрешность определения координат характерных точек границ земельного участка, м
	X	Y		
1	2	3	4	5
361	382848.69	2288802.7	данные отсутствуют	0.1
362	382849.57	2288802.33	данные отсутствуют	0.1
363	382850.45	2288802.7	данные отсутствуют	0.1
364	382850.82	2288803.58	данные отсутствуют	0.1
365	383380.32	2281148.81	данные отсутствуют	0.1
366	383379.44	2281149.18	данные отсутствуют	0.1
367	383378.56	2281148.81	данные отсутствуют	0.1
368	383378.19	2281147.93	данные отсутствуют	0.1
369	383378.56	2281147.05	данные отсутствуют	0.1
370	383379.44	2281146.68	данные отсутствуют	0.1
371	383380.32	2281147.05	данные отсутствуют	0.1
372	383380.69	2281147.93	данные отсутствуют	0.1
373	384219.98	2285150.38	данные отсутствуют	0.1
374	384219.1	2285150.75	данные отсутствуют	0.1
375	384218.22	2285150.38	данные отсутствуют	0.1

Государственный регистратор

ФГИС ЕГРН

полное наименование должности

подпись

инициалы, фамилия

М.П.

Выписка из Единого государственного реестра недвижимости об объекте недвижимости
Описание местоположения земельного участка

Земельный участок			
<small>(вид объекта недвижимости)</small>			
Лист № __ Раздела 3.2	Всего листов раздела 3.2 : __	Всего разделов: __	Всего листов выписки: __
23.11.2017 № 99/2017/37875929			
Кадастровый номер:		61:12:0600501:618 (единое землепользование)	

Сведения о характерных точках границы земельного участка				
Система координат:				
Зона №				
Номер точки	Координаты		Описание закрепления на местности	Средняя квадратическая погрешность определения координат характерных точек границ земельного участка, м
	X	Y		
1	2	3	4	5
376	384217.85	2285149.5	данные отсутствуют	0.1
377	384218.22	2285148.62	данные отсутствуют	0.1
378	384219.1	2285148.25	данные отсутствуют	0.1
379	384219.98	2285148.62	данные отсутствуют	0.1
380	384220.35	2285149.5	данные отсутствуют	0.1
381	382845.01	2285472.62	данные отсутствуют	0.1
382	382844.13	2285472.99	данные отсутствуют	0.1
383	382843.25	2285472.62	данные отсутствуют	0.1
384	382842.88	2285471.74	данные отсутствуют	0.1
385	382843.25	2285470.86	данные отсутствуют	0.1
386	382844.13	2285470.49	данные отсутствуют	0.1
387	382845.01	2285470.86	данные отсутствуют	0.1
388	382845.38	2285471.74	данные отсутствуют	0.1
389	382844.87	2289406.37	данные отсутствуют	0.1
390	382851.94	2289406.41	данные отсутствуют	0.1

Государственный регистратор

ФГИС ЕГРН

полное наименование должности

подпись

инициалы, фамилия

М.П.

Выписка из Единого государственного реестра недвижимости об объекте недвижимости
Описание местоположения земельного участка

Земельный участок			
<small>(вид объекта недвижимости)</small>			
Лист № __ Раздела 3.2	Всего листов раздела 3.2 : __	Всего разделов: __	Всего листов выписки: __
23.11.2017 № 99/2017/37875929			
Кадастровый номер:		61:12:0600501:618 (единое землепользование)	

Сведения о характерных точках границы земельного участка				
Система координат:				
Зона №				
Номер точки	Координаты		Описание закрепления на местности	Средняя квадратическая погрешность определения координат характерных точек границ земельного участка, м
	X	Y		
1	2	3	4	5
391	382851.9	2289413.48	данные отсутствуют	0.1
392	382844.83	2289413.44	данные отсутствуют	0.1
393	382830.8	2287398.72	данные отсутствуют	0.1
394	382829.92	2287399.09	данные отсутствуют	0.1
395	382829.04	2287398.72	данные отсутствуют	0.1
396	382828.67	2287397.84	данные отсутствуют	0.1
397	382829.04	2287396.96	данные отсутствуют	0.1
398	382829.92	2287396.59	данные отсутствуют	0.1
399	382830.8	2287396.96	данные отсутствуют	0.1
400	382831.17	2287397.84	данные отсутствуют	0.1
401	384836.57	2284485.87	данные отсутствуют	0.1
402	384835.69	2284486.24	данные отсутствуют	0.1
403	384834.81	2284485.87	данные отсутствуют	0.1
404	384834.44	2284484.99	данные отсутствуют	0.1
405	384834.81	2284484.11	данные отсутствуют	0.1

Государственный регистратор

ФГИС ЕГРН

полное наименование должности

подпись

инициалы, фамилия

М.П.

Выписка из Единого государственного реестра недвижимости об объекте недвижимости
Описание местоположения земельного участка

Земельный участок			
<small>(вид объекта недвижимости)</small>			
Лист № __ Раздела 3.2	Всего листов раздела 3.2 : __	Всего разделов: __	Всего листов выписки: __
23.11.2017 № 99/2017/37875929			
Кадастровый номер:		61:12:0600501:618 (единое землепользование)	

Сведения о характерных точках границы земельного участка				
Система координат:				
Зона №				
Номер точки	Координаты		Описание закрепления на местности	Средняя квадратическая погрешность определения координат характерных точек границ земельного участка, м
	X	Y		
1	2	3	4	5
406	384835.69	2284483.74	данные отсутствуют	0.1
407	384836.57	2284484.11	данные отсутствуют	0.1
408	384836.94	2284484.99	данные отсутствуют	0.1
409	383165.06	2284404.59	данные отсутствуют	0.1
410	383164.18	2284404.96	данные отсутствуют	0.1
411	383163.3	2284404.59	данные отсутствуют	0.1
412	383162.93	2284403.71	данные отсутствуют	0.1
413	383163.3	2284402.83	данные отсутствуют	0.1
414	383164.18	2284402.46	данные отсутствуют	0.1
415	383165.06	2284402.83	данные отсутствуют	0.1
416	383165.43	2284403.71	данные отсутствуют	0.1
417	382847.07	2289170.38	данные отсутствуют	0.1
418	382846.19	2289170.75	данные отсутствуют	0.1
419	382845.31	2289170.38	данные отсутствуют	0.1
420	382844.94	2289169.5	данные отсутствуют	0.1

Государственный регистратор

ФГИС ЕГРН

полное наименование должности

подпись

инициалы, фамилия

М.П.

Выписка из Единого государственного реестра недвижимости об объекте недвижимости
Описание местоположения земельного участка

Земельный участок			
<small>(вид объекта недвижимости)</small>			
Лист № ___ Раздела 3.2	Всего листов раздела 3.2 : ___	Всего разделов: ___	Всего листов выписки: ___
23.11.2017 № 99/2017/37875929			
Кадастровый номер:		61:12:0600501:618 (единое землепользование)	

Сведения о характерных точках границы земельного участка				
Система координат:				
Зона №				
Номер точки	Координаты		Описание закрепления на местности	Средняя квадратическая погрешность определения координат характерных точек границ земельного участка, м
	X	Y		
1	2	3	4	5
421	382845.31	2289168.62	данные отсутствуют	0.1
422	382846.19	2289168.25	данные отсутствуют	0.1
423	382847.07	2289168.62	данные отсутствуют	0.1
424	382847.44	2289169.5	данные отсутствуют	0.1
425	384837.77	2284325.18	данные отсутствуют	0.1
426	384836.89	2284325.55	данные отсутствуют	0.1
427	384836.01	2284325.18	данные отсутствуют	0.1
428	384835.64	2284324.3	данные отсутствуют	0.1
429	384836.01	2284323.42	данные отсутствуют	0.1
430	384836.89	2284323.05	данные отсутствуют	0.1
431	384837.77	2284323.42	данные отсутствуют	0.1
432	384838.14	2284324.3	данные отсутствуют	0.1
433	382860.23	2287538.19	данные отсутствуют	0.1
434	382858.47	2287537.05	данные отсутствуют	0.1
435	382862.36	2287531.02	данные отсутствуют	0.1

Государственный регистратор

ФГИС ЕГРН

полное наименование должности

подпись

инициалы, фамилия

М.П.

Выписка из Единого государственного реестра недвижимости об объекте недвижимости
Описание местоположения земельного участка

Земельный участок			
<small>(вид объекта недвижимости)</small>			
Лист № ___ Раздела 3.2	Всего листов раздела 3.2 : ___	Всего разделов: ___	Всего листов выписки: ___
23.11.2017 № 99/2017/37875929			
Кадастровый номер:		61:12:0600501:618 (единое землепользование)	

Сведения о характерных точках границы земельного участка				
Система координат:				
Зона №				
Номер точки	Координаты		Описание закрепления на местности	Средняя квадратическая погрешность определения координат характерных точек границ земельного участка, м
	X	Y		
1	2	3	4	5
436	382864.12	2287532.16	данные отсутствуют	0.1
437	383321.7	2281547.1	данные отсутствуют	0.1
438	383320.82	2281547.47	данные отсутствуют	0.1
439	383319.94	2281547.1	данные отсутствуют	0.1
440	383319.57	2281546.22	данные отсутствуют	0.1
441	383319.94	2281545.34	данные отсутствуют	0.1
442	383320.82	2281544.97	данные отсутствуют	0.1
443	383321.7	2281545.34	данные отсутствуют	0.1
444	383322.07	2281546.22	данные отсутствуют	0.1
445	382861.45	2287600.17	данные отсутствуют	0.1
446	382860.57	2287600.54	данные отсутствуют	0.1
447	382859.69	2287600.17	данные отсутствуют	0.1
448	382859.32	2287599.29	данные отсутствуют	0.1
449	382859.69	2287598.41	данные отсутствуют	0.1
450	382860.57	2287598.04	данные отсутствуют	0.1

Государственный регистратор

ФГИС ЕГРН

полное наименование должности

подпись

инициалы, фамилия

М.П.

Филиал ПАО "МРСК Юга" - "Ростовэнерго"
(наименование организации)
Бригада по эксплуатации и ремонту распределительных сетей 0,4-10 кВ
(наименование структурного подразделения)

Инвентарная карточка учета объекта основных средств

Номер документа	Дата составления
611200002270	07.06.2017

Объект ВЛ-10кВ № 114(0,7), № 121(1,3), № 122(1,97), № 1207(3,1), № 1209(0,2), № 1210(0,5), № 1505(0,25), I
(серия, тип постройки или модель, марка)

Форма по ОКУД	0306005	
по ОКПО	104299	
по ОКОФ	220.41.20.20.302	
по ОКОФ до 01.01.2017	12.4521125	
Номер	амортизационной группы	Отдельная группа (п.1, ст.322 НК РФ, до 2009 г.)
	паспорта (регистрационный)	
	заводской	
Дата	инвентарный	611200002270
	принятия к бухгалтерскому учету	31.03.2008
	списания с бухгалтерского учета	
Счет, субсчет аналитического учета		01.01

Место нахождения объекта основных средств Бригада по эксплуатации и ремонту распределительных сетей 0,4-10 кВ
Организация - изготовитель

1. Сведения об объекте основных средств на дату передачи								2. Сведения об объекте основных средств на дату принятия к бухгалтерскому учету		
Дата		Документ о вводе в эксплуатацию				Фактический срок эксплуатации	Сумма начисленной амортизации (износа), руб.	Остаточная стоимость, руб.	Первоначальная стоимость на дату принятия к бухгалтерскому учету, руб.	Срок полезного использования
выпуска (постройки)	последнего капремонта, модернизации	наименование	номер	дата	1					
01.12.1973		Ввод начальных остатков 6120000000501 от 31.12.2012 23:59:59	6120000000501	31.12.2012	111	149 720,00	248 797,91	398 517,91	181	

3. Переоценка

Дата	Коэффициент пересчета (переоценки)	Восстановительная стоимость, руб.	Дата	Коэффициент пересчета (переоценки)	Восстановительная стоимость, руб.	Дата	Коэффициент пересчета (переоценки)	Восстановительная стоимость, руб.
1	2	3	1	2	3	1	2	3
01.01.2006	1,805999997	1 825 947,05	01.01.2007	1	1 678 568,15	01.01.2008	4,393462494	7 374 726,21

4. Сведения о приемке, внутренних перемещениях, выбытии (списании) объекта основных средств

Документ, дата, номер	Вид операции	Наименование структурного подразделения	Остаточная стоимость, руб.	Фамилия, инициалы лица, ответственного за хранение
1	2	3	4	5
МРЮ № 1 от 31.03.2008	Принятие к учету с вводом в эксплуатацию		398 517,91	
Перемещение ОС № 61200000000187 от 11.09.2015	Внутреннее перемещение	Бригада по эксплуатации и ремонту распределительных сетей	292 832,91	Лях Иван Александрович
Перемещение ОС № 61200000000323 от 19.12.2016	Внутреннее перемещение	Бригада по эксплуатации и ремонту распределительных сетей	259 806,66	Марченко Алексей Юрьевич

Справочно Участники долевой собственности _____ Доля в праве общей собственности, % _____

5. Изменения первоначальной стоимости объекта основных средств

Реконструкция, достройка, дооборудование, частичная ликвидация, модернизация					6. Затраты на ремонт				
Вид операции	Документ		Сумма затрат, руб.	Вид ремонта	Документ		Сумма затрат, руб.		
	наименование	дата			наименование	дата			
1	2	3	4	1	2	3	4	5	
				Приложение 1				85 298,51	

7. Краткая индивидуальная характеристика объекта основных средств

Объект основных средств, приспособления, принадлежности		Содержание драгоценных и/или полудрагоценных материалов (металлов, камней и т.д.)				
Наименование	Количество	наименование драгоценных и/или полудрагоценных материалов	номенклатурный номер	единица измерения	количество	масса
1	2	3	4	5	6	7
Инв.номер РЭ = 1302010 /						

Наименование конструктивных элементов и других признаков, характеризующих объект	Качественные и количественные характеристики (размеры, прочие сведения)					Примечание
	основного объекта	приспособлений, принадлежностей, пристроенных помещений и др.				
8	9	10	11	12	13	14
В том числе: материалы						

Лицо, ответственное за ведение инвентарной карточки _____ Бухгалтер 2 категории _____ (подпись) Булушева Е.С. _____ (расшифровка подписи)

